Historia de África

EDITORIAL ARA

eLibro

EDITORIAL ARA

Autor:
Doctora Evgeniya Dolgova

“Historia de África”
Curso financiado y adaptado para **e**Libro por:
Asociación Rafael Ayau (ARA)
ISBN: 978-9929-687-13-4

© ARA, 2015
Guatemala, Centroamérica.
informacion@uomac.net

Este **e**Libro puede ser reproducido citando a la fuente.

Índice del Curso

Biografía del Autor..... v
Introducción del Curso..... vi
Parte I. Historia del continente africano en la antigüedad..... 8
I. Antiguo Egipto: fuentes y períodos..... 9
II. Antiguo Egipto: breve esbozo de la historia política.....21
III. Reino de Cus..... 42
Parte II. África en el período helenístico.....52
IV. Egipto helenístico.....53
Parte III. África en el período de la antigüedad tardía y la Alta Edad Media.....64
V. Cartago..... 65
VI. Provincia romana de África, reino de los vándalos y exarcado bizantino.....77
Parte IV. África en la Edad Media y los tiempos modernos..... 87
VII. Estados musulmanes en el Norte de África..88
VIII. Historia del descubrimiento de África subsahariana y el Sur de África.....108
IX. Cuerno de África: Etiopía..... 129
X. África occidental: Gana, Malí y Songhay. 145
XI. África central: Congo..... 162
XII. Estados de los Grandes Lagos: Ruanda, Burundi y Buganda..... 175
XIII. Historia del continente africano en el siglo XIX..... 188
Parte V. Historia del continente africano en el siglo XX..... 212
África árabe
XIV. Historia de Egipto en el siglo XX..... 213
XV. Historia de Sudán en el siglo XX..... 232
XVI. Historia de Libia en el siglo XX..... 245
XVII. Historia de Argelia en el siglo XX..... 264
África colonial
XVIII. Historia de África en la primera mitad del siglo XX..... 283
XIX. Historia de África en la segunda mitad del siglo XX..... 306

África libre

XX. Historia de Sudáfrica en el siglo XX..... 327
XXI. Historia de Etiopía en el siglo XX..... 348
XXII. Historia de Liberia en el siglo XX..... 361
Conclusión..... 369
Evaluación Corta de Aprendizaje (ECA)..... 372
Bibliografía..... 373
Fuentes de Fotos..... 377

Biografía del Autor

Doctora Evgeniya Dolgova

La Dra. Evgeniya nació en 1985, en Moscú, capital de Rusia (que en aquel entonces era parte de la Unión de Repúblicas Socialistas Soviéticas). Terminó su maestría en historia, en la Universidad Estatal de Rusia de Humanidades; e ingresó como candidata a doctorado al Centro de Estudios Mesoamericanos Yuri Knórosov.

En 2012 fue aprobada su tesis de Doctorado en Historia.

Desde el año 2009 trabaja en la Universidad Estatal de Rusia de Humanidades, en el Centro de Estudios Mesoamericanos Yuri Knórosov. Desde 2014 dirige el Centro de Estudios Interdisciplinarios. Durante los últimos tres años ha organizado anualmente congresos internacionales sobre estudios interdisciplinarios.

Ha publicado más de 50 artículos y un libro, dedicado a la historia de la ciencia; y ha realizado varios proyectos de investigación.

Introducción del curso

África es el segundo continente más grande después de Eurasia. Está bordeado por el mar Mediterráneo hacia el Norte, el mar Rojo hacia el noreste, el océano Atlántico hacia el Oeste y el océano Índico hacia el Este y hacia el Sur. También se le llama *África* a una parte del mundo que consiste en el continente africano y las islas adyacentes.

El origen de la denominación *África* es ambiguo. Originalmente los habitantes de la antigua Cartago denominaban con la palabra *afri* a la gente que vivía cerca de la ciudad. En cierto sentido, el término significa *separado*, es decir, indica la separación de la nueva ciudad (desde el punto de vista de Cartago) de la metrópoli. Más tarde, la palabra *África* denotó todas las regiones conocidas de este continente, y después denotó al mismo continente. Otra teoría dice que la palabra *afri* proviene del bereber *ifri*, que significa *cueva*, en referencia a los habitantes de las cuevas. Habiendo surgido en este lugar, la provincia musulmana de *Ifriqiya* mantuvo esta raíz en su denominación.

África es un continente considerado el hogar ancestral de la humanidad. Precisamente aquí fueron encontrados los restos más antiguos de los primeros homínidos y sus posibles ancestros, incluyendo a *Sahelanthropus tchadensis*, *Australopithecus africanus*, *Australopithecus afarensis*, *Homo erectus*, *Homo habilis* y *Homo ergaster*. En el territorio del continente africano surgieron y existieron durante mucho tiempo algunos de los pueblos más antiguos de la Tierra; por ejemplo, el antiguo Egipto, el reino de Cus y Cartago. En el período de la antigüedad y la

Alta Edad Media, las tierras del continente africano fueron parte de la provincia romana de África, el reino de los vándalos y el exarcado bizantino.

A partir del siglo VII la historia del continente africano se divide claramente en la historia del Norte de África y la historia del África subsahariana y el Sur de África.

Las tierras del Norte de África estuvieron sometidas al poder del Califato árabe y fueron islamizadas. Desde el siglo XVI y durante casi 400 años las tierras del Norte de África fueron parte del poderoso imperio otomano. El mapa político moderno del Norte de África se formó después de la Primera Guerra Mundial, cuando el imperio otomano fue dividido en Estados separados. Desde este tiempo, la historia del Norte de África se encontró estrechamente relacionada con la historia de los países del Cercano Oriente.

Las tierras del África subsahariana y el Sur de África fueron parte del régimen colonial que surgó a finales del siglo XIX y principios del siglo XX. Surgieron colonias de Gran Bretaña, Francia, Portugal, Bélgica, Alemania, Italia y España. Liberia, Unión Sudafricana y Etiopía permanecieron como pequeños enclaves libres. El mapa político moderno de África subsahariana y el Sur de África surgió en la segunda mitad del siglo XX, después de la caída del régimen colonial universal.

Hoy en día, en el territorio de África hay 54 Estados, de los cuales cinco no son reconocidos; y hay cinco territorios insulares dependientes.

El presente curso está dedicado a la historia del continente africano desde la antigüedad hasta los tiempos modernos. Incluye 22 temas y está estructurado por orden cronológico.

PARTE I

Historia del continente africano en la antiguedad

I. Antiguo Egipto: fuentes y períodos.
II. Antiguo Egipto: breve esbozo de la historia política.
III. Reino de Cus.

Fuente: http://static.hothdwallpaper.net/51b076c6ad4f244125.jpg

CAPÍTULO I

Antiguo Egipto: fuentes y períodos

1. Territorio y población.
2. Fuentes escritas sobre la historia del antiguo Egipto.
3. Períodos de la historia de Egipto.

1. Territorio y población

La denominación *Egipto* proviene de la palabra griega Αἴγυπτος, denominación deformada de su capital, Menfis. En la antigüedad, Egipto ocupaba el estrecho valle del río Nilo, comenzando desde la primera catarata, y el extenso delta del Nilo, formado por varios cauces de ríos que desembocan en el mar Mediterráneo. Se ubicaba en el ángulo noreste del continente africano. Estaba unido, por el río Nilo, con el Próximo Oriente por el canal de Suez; y con la cuenca del Mediterráneo y el África subsahariana.

La primera catarata del río Nilo se encuentra en Asuán.

Localización e imagen satelital del canal de Suez.

Vista satelital del Río Nilo y su delta.

Por una parte, Egipto se encontraba en la intersección de las rutas comerciales; por otra, a causa de las condiciones naturales, estaba aislado por las cataratas infranqueables del Nilo, así como por el desierto arábigo y por el delta pantanoso del Nilo.

El papel esencial del Nilo en la vida política y económica de Egipto se convirtió en otro factor importante: el suelo fértil se formaba por los sedimentos del Nilo. El río era la única fuente de agua para la agricultura y aseguraba la comunicación entre todas las regiones del país. Su relativo aislamiento geográfico, sus posibilidades

de mantener una agricultura altamente productiva y su ubicación en las rutas comerciales, contribuyeron al florecimiento de Egipto y al establecimiento de su cultura original y de su soberanía.

La población más antigua establecida en el valle del Nilo surgió a finales del milenio VI a. C., procedente del Sáhara, del desierto líbico y de la región de Etiopía moderna. Los semito-camitas constituían el grupo étnico principal. Los cusitas (nubios y etíopes) y los libios se mezclaron con el grupo principal.

Vista nocturna de Egipto desde la Estación Espacial Internacional. Se puede apreciar una población casi completamente concentrada en el valle del Nilo, un pequeño porcentaje del territorio entero. El río Nilo y su delta se ven como una brillante flor con largo tallo.

2. Fuentes escritas sobre la historia del antiguo Egipto.

La fuentes escritas sobre la historia de Egipto están en lengua egipcia antigua, que constituye una rama especial de la familia lingüística semitocamita, y que pasó por varias etapas de desarrollo durante el largo período de su existencia: la lengua egipcia vieja (siglos XXX-XXII a. C.), la lengua egipcia media o clásica (siglos XXII-XVI a. C.), la lengua egipcia nueva (siglos XVI-VIII a. C.) y la lengua egipcia tardía (siglos VII a. C.-V d. C.). Desde el siglo III a. C. la lengua griega adquirió una gran importancia en el valle del Nilo. Además, surgieron la escritura y la literatura en la lengua vernácula de esta época, que fue el copto. A partir del siglo VII d. C. el griego y el copto empezaron a ser desplazados por la lengua árabe.

5

Alfabeto copto en dialecto boháirico.

6

Inscripción litúrgica en copto de los siglos V-VI del Alto Egipto.

Las numerosas fuentes textuales contienen valiosa información sobre la historia y la cultura del antiguo Egipto. Desde que el egiptólogo francés J. F. Champollion descifró los secretos de la escritura jeroglífica, los investigadores han encontrado, traducido y comentado una enorme cantidad de diversos registros escritos.

7

Jeroglíficos típicos del período greco-romano.

8

Piedra de Palermo.

Bajorrelieve de Tutmosis III dominando a sus enemigos.

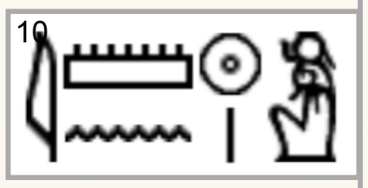



Amón, identificable por el tocado de dos largas plumas segmentadas. A un lado, su nombre en jeroglíficos.

Los materiales documentales y los textos jurídicos, que han sobrevivido en forma de documentos separados, así como en forma de colección completa en cualquier archivo, figuran como las fuentes más valiosas: el archivo encontrado en el templo del rey Neferirkara (siglos XXV-XIV a. C.), el archivo del sacerdote Hekanajt (siglo XXI a. C.) y el archivo de la ciudad de Ajetatón (la Amarna moderna).

Restos de edificaciones de la antigua ciudad de Ajetatón.

Figuran como una fuente importante las Enseñanzas de los faraones (por ejemplo, la del rey heracleopolitano Actoes o la del faraón fundador de la dinastía II, Amenemhat I, que contiene consejos para la administración del país y figura entre las obras políticas con gran información sobre la situación interna y externa del Estado egipcio), las enseñanzas de individuos particulares (por ejemplo, las Enseñanzas de Actoes y las Enseñanzas de Amenemope), y las llamadas *profecías* (por ejemplo, la Profecía de Ippur y la Profecía de Neferti).

Una gran cantidad de obras de carácter religioso se ha conservado. Los datos más antiguos sobre la religión egipcia están contenidos en los llamados Textos de las Pirámides y Textos de los Sarcófagos, que son inscripciones de carácter teológico escritas en las paredes de las cámaras interiores de las pirámides de los faraones de las dinastías V-VIII (siglos XXIV-XXII a. C.).

13

Relieve de Amenemhat I en El Lisht.

14

Textos de las Pirámides, inscritos en la cámara sepulcral de la Pirámide de Teti, en Saqqara.

15

Sarcófago del Imperio Medio, con textos pintados en sus paneles.

Los papiros médicos que se han conservado (llamados por los nombres de sus propietarios modernos o del lugar de conservación) son un ejemplo del desarrollo del conocimiento científico: el gran papiro Ebers y el papiro quirúrgico Edwin Smith. También se han conservado papiros matemáticos (como el papiro matemático londinense Rhind).

16

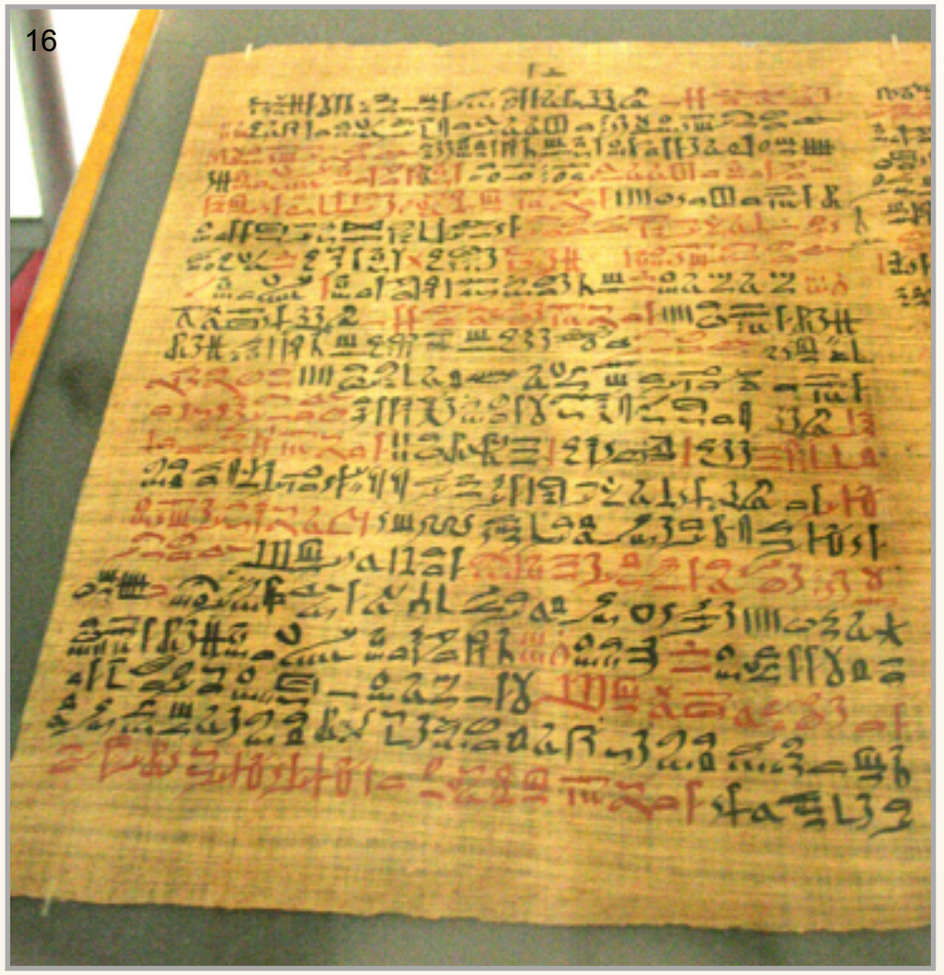

El Papiro Ebers contiene 877 apartados que describen numerosas enfermedades.

17

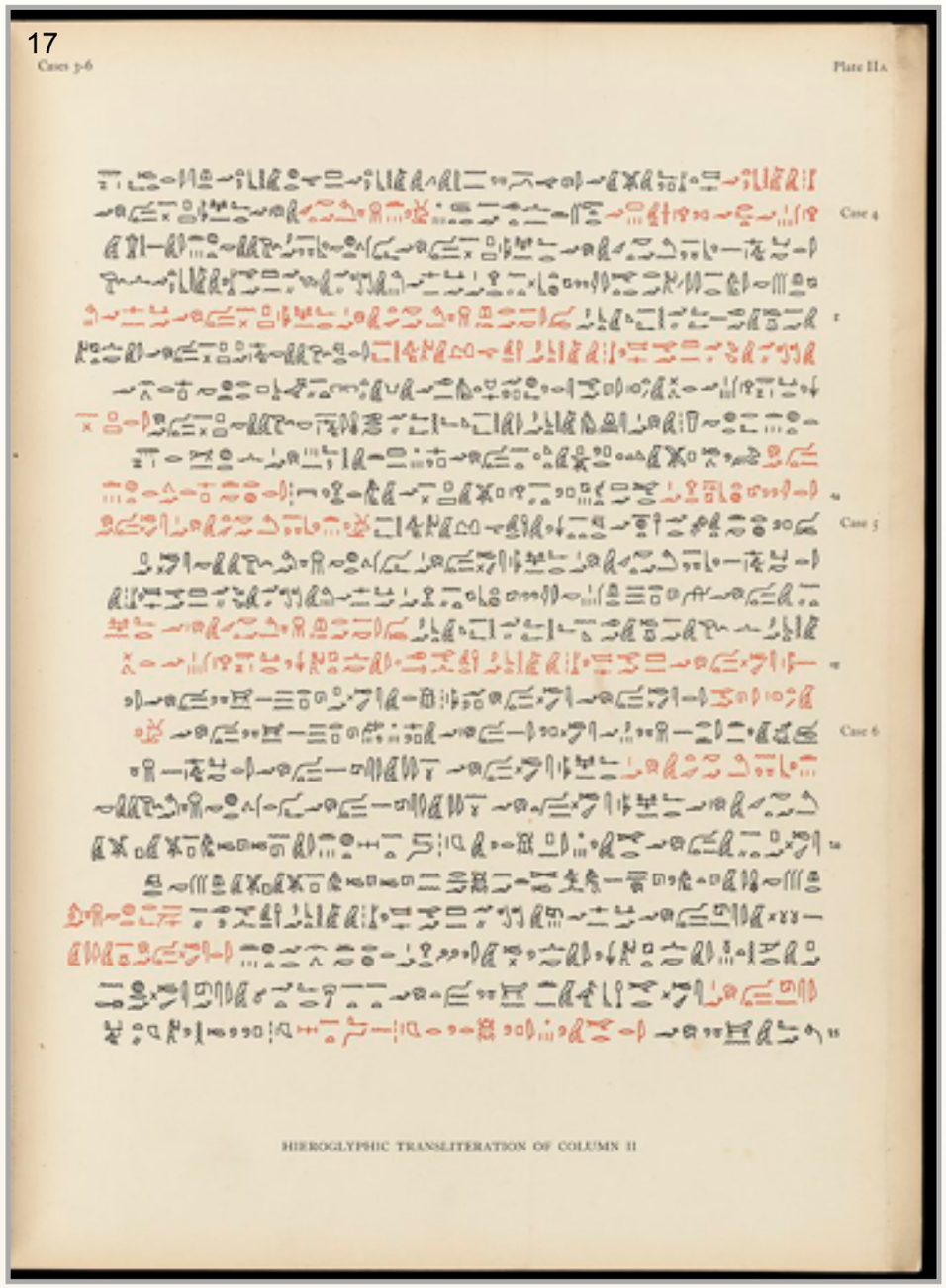

Transliteración jeroglífica del Papiro Edwin Smith.

18

El Papiro Matemático Rhind contiene 87 problemas matemáticos en los que se puede apreciar el uso de fracciones egipcias.

En su conjunto, las numerosas fuentes escritas permiten reconstruir la historia, la vida y la cultura del antiguo Egipto con integridad suficiente. Sin embargo, no es posible estudiar la historia del antiguo Egipto sin los materiales arqueológicos y sin los artefactos de la cultura material.

3. Períodos de la historia de Egipto.

La historia del antiguo Egipto se subdivide en los siguientes períodos:

1) Primer período predinástico (primera mitad del IV milenio a. C.). Este período se caracteriza por la decadencia de las relaciones primitivas y la transición a la agricultura y a la ganadería sedentaria.

2) Segundo período predinástico o gerzense (segunda mitad del IV milenio a. C.). Las características de este período son el surgimiento de la diferenciación social, la creación de los elementos de un sistema de irrigación (sistema de riego), y la aparición de las primeras formaciones estatales por nomos (varios asentamientos unidos alrededor de un centro urbano, en el cual se encontraba el santuario y la residencia del dirigente). Los nomos más extensos fueron Nejab en el Alto Egipto y Buto en el Bajo Egipto. Los reinos del Alto y del Bajo Egipto fueron creados al final de este período.

Nomos del Alto Egipto.

3) Reino temprano. Gobierno de las dinastías I-II de Egipto unificado. Formación de un único Estado (siglos XXXI-XXIX a. C.).

4) Florecimiento de Egipto en la época del reino antiguo. Gobierno de las dinastías III-VI (siglos XXVIII-XXIII a. C.).

5) Primer período intermedio (dinastías VII-X, siglos XXIII-XXI a. C.). Colapso del Estado egipcio único en nomos separados.

6) Renacimiento del Estado egipcio centralizado en la época del reino medio. Gobierno de las dinastías XI-XIII (siglos XXI-XVIII a. C.).

7) Segundo período intermedio (dinastías XIV-XVII, siglo XVIII-XVI a. C.). Debilitamiento de Egipto. Revueltas populares. Los hicsos ocupan Egipto.

8) Florecimiento de la civilización egipcia en la época del reino nuevo. Gobierno de las dinastías XVIII-XX (siglos XVI-XI a. C.).

9) Tercer período intermedio (dinastía XXI, siglos XI-X a. C.). Decadencia de Egipto.

10) Reino tardío. Egipto bajo el poder de dinastías extranjeras (dinastías XXII-XXV, siglos IX-VIII a. C.). Renacimiento de Egipto bajo el reinado de la dinastía saíta (dinastía XXVI, siglos VII-VI a. C.).

11) Conquista de Egipto por Persia y su inclusión en la estructura del imperio persa (dinastías XXVII-XXX, siglos VI-IV a. C.).

Comprobación

Si eres alumno registrado ingresa a la plataforma para resolver la

Comprobación del capítulo I

Si tienes alguna dificultad, no dudes en ponerte en contacto con UOMAC en:

informacion@uomac.net

CAPÍTULO II

Antiguo Egipto: breve esbozo de la historia política

1. La época del reino temprano.
2. La época del reino antiguo.
3. La época del reino medio.
4. La época del reino nuevo.
5. La época del reino tardío.

1. La época del reino temprano-

En el límite entre los milenios VI-III a. C. veintidós nomos del Alto Egipto en la corriente del Nilo, y veinte nomos del Bajo Egipto en el delta del Nilo, fueron unidos en manos de dos gobernantes cuya lucha condujo a la victoria del gobernante del Alto Egipto, quien en la lista de las dinastías reales compiladas por el sacerdote Manetón, es llamado Menes. Intentando unificar Egipto, fundó la capital del reino unido, la ciudad de Menfis. Bajo el reinado de Menes fue construido un sistema de irrigación gracias al cual un considerable territorio alrededor de Menfis fue cultivado. En la capital fue construido un templo al dios Ptah.

Museo al aire libre de Memphis.

21

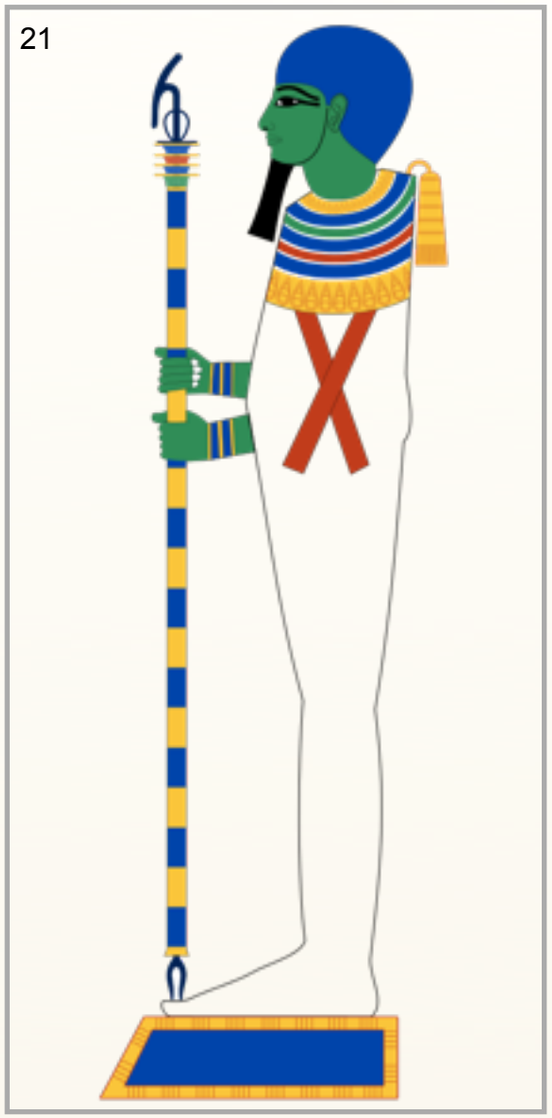

Ptah es uno de los dioses-creadores del Antiguo Egipto.

En el área de Abidos comenzó la construcción de las tumbas de los faraones. En el reinado del faraón Dyer de la dinastía I comenzaron también las conquistas fuera de los límites de Egipto, en la península del Sinaí. Sin embargo, la unificación tan temprana de todo el país bajo la autoridad de un gobernante único, el faraón, no podía ser estable: la agitación en el Bajo Egipto ya había comenzado bajo el reinado de la dinastía II. Supuestamente, los principales acontecimientos se desarrollaron bajo el reinado del faraón Jasejemuy. Prueba de ello bien podría ser que el Bajo Egipto está representado derrotado simbólicamente en las dos estatuas suyas que han sobrevivido hasta nuestra época.

22

Impresión de sello con el serej de Dyer, encontrado en Abidos.

23

Estatua [sedente](#) de Jasejemuy.

Aparentemente, bajo el reinado de los faraones de la dinastía II, el problema de la unión definitiva de Egipto fue resuelto con la creación de un estado centralizado fuerte. Los últimos reyes de la dinastía II se llamaron no solamente con el nombre de *Horus*, patrono del Alto Egipto, sino con los nombres de [Horus](#) y [Seth](#), es decir, ya se encontraban también bajo la protección de Seth, que se veneraba en el Bajo Egipto.

24

[Horus](#) "El Elevado". Se le consideraba el iniciador de la civilización egipcia.

25

[Seth](#), dios [ctónico](#).

2. La época del reino antiguo.

Según Manetón, el primer período largo de poder central estable tiene lugar en los años del gobierno de las dinastías III-IV. Este es el período del Reino antiguo. Precisamente en este tiempo el Estado egipcio se desarrolló como un organismo económico único y fuerte.

Pirámide escalonada de Zóser, en Saqqara.

Después de la unificación del Alto y del Bajo Egipto, antes de la fundación de la dinastía III por Zóser, surgió el problema del fortalecimiento del país. Se intentó resolver ese problema por diferentes caminos: la construcción de una red única de riego para todo Egipto, la activación de la política exterior y la organización de la administración central. El nuevo concepto de la deificación del faraón jugó un papel importante: fue diseñado un ritual solemne para su veneración y fue desarrollada la práctica de los enterramientos.

Estatua de Zóser.

Pirámide de Seneferu, en Meidum.

Las pirámides de las dinastías III-IV (la de Zóser en Saqqara, la de Seneferu en Meidum y la de Keops en Guiza) impresionan por su tamaño. En el inicio del período del reino antiguo se estableció un sistema desarrollado de administración. Se distinguen claramente tres niveles: el central (el ministro chaty, que dirigía la institución judicial, la cancillería y la tesorería; y los dignatarios, que dirigían la administración especializada), el nomal (los sacerdotes del templo, los gobernantes de los nomos, los funcionarios) y el local (los escribas, los administradores y los oficiales de las finanzas de los templos reales y de los dignatarios nobles). La concentración de los enormes recursos de todo Egipto en las manos de un gobierno central condujo al éxito en la política exterior.



Estatua de Seneferu.

Estatuilla de Keops.

Pirámide de Keops, en Guiza [Visita virtual].

Bajo el reinado de la dinastía IV (siglo XVIII a. C.), Egipto, que ejercía el control sobre los territorios conquistados en Nubia, en Sinaí y entre zonas de las tribus libias, se convirtió en una de las potencias más importantes en el continente. No obstante, al final del reinado de la dinastía IV la situación interna de Egipto se complicó: la construcción de las pirámides gigantes y la adopción de una política activa de conquistas condujeron al agravamiento de conflictos sociales.

Evidentemente, la transición de la dinastía IV a la V se llevó al cabo por la vía violenta: prueba de ello son la modificación del panteón (el culto al dios solar Ra se convirtió en el culto estatal principal), la reducción de los gastos en la construcción de las pirámides de los faraones, y la atracción de los representantes de la nobleza servidora local al aparato central. Estas acciones garantizaron la estabilidad de la dinastía V y el éxito de su política exterior: bajo el reinado del faraón Sahura se emprendió la guerra contra los libios; y bajo el reinado del faraón Unis tuvieron lugar las expediciones a Palestina y a Siria.

El dios solar Ra.

El dios (la figura pequeña) le da al faraón Sahura derechos para gobernar el Alto y Bajo Egipto.

Bajo el reinado de la dinastía VI (siglos XXIV-XXIII a. C.), continuó la política de fortalecimiento de la nobleza de los nomos, y de redistribución de los poderes autoritarios y de los recursos materiales en beneficio de los nomos. Solo hasta el siglo XXI a. C. surgieron nuevamente dos centros: Tebas y Heracleópolis. La victoria del gobernante tebano Montuhotep fue resultado de la lucha encarnizada entre Tebas y Heracleópolis. Montuhotep se convirtió en el fundador de la dinastía XI del Egipto unificado (siglo XXI a. C.).

3. La época del reino medio.

El nuevo florecimiento de la sociedad egipcia, del Estado y de la cultura duró cerca de trescientos años y fue el Reino medio (dinastías XI-XIII). El extenso aparato burocático de la administración fue restituido con su jerarquía, compuesta por las características principales que tenía durante el reino antiguo. El faraón estaba a la cabeza de toda la administración, dotado de poder absoluto y teniendo su origen en el dios Ra. Sin embargo, los faraones del reino medio no consiguieron someter a su control la administración de los nomos; poder que se encontraba en manos de los nomarcas, provenientes de la nobleza local.

Egipto, reino antiguo y medio, y los hicsos.

En la transición del reino antiguo al medio, período en el que el Estado centralizado se desintegró en nomos, se habían desarrollado fuertes dinastías nomales, y los faraones de las dinastías XI-XII tuvieron que considerar esto. Los faraones Senusert III (1887-1850 a. C.) y su hijo Amenemhat III (1850-1880 a. C.) intentaron sustituir a nomarcas hereditarios por protegidos reales, y suprimir las dinastías locales; pero encontraron una fuerte resistencia. Precisamente en el reinado de Amenemhat III comenzaron revueltas que se fortalecieron en el reinado de la dinastía XIII.

Restos de estatuas de Senusert III.

Estatua de Amenenhat III.

La Profecía de Ippur testimonia acerca de la rebelión poderosa que sacudió a Egipto. Y aunque la rebelión fue sofocada, los enemigos, en las fronteras, se aprovecharon de la complicada situación del país: los hicsos (amorreos, hurritas e hititas) conquistaron el territorio de Egipto y formaron las dinastías XV-XVI (1710-1580 a. C.). En esa época el país fue parte del Estado hicso. Los hicsos alcanzaron su mayor poder bajo los reinados de los reyes Iannas y Apepi. Sin embargo, tampoco pudieron subyugar todo el Alto Egipto. La dinastía XVII, que comenzó la lucha contra los hicsos, gobernaba en este tiempo en Tebas.

4. La época del reino nuevo.

El período de la formación estatal, creada por Kamosis y Amosis como resultado de la victoria de los gobernantes de la dinastía XVII sobre los hicsos, fue el Reino nuevo. En los quinientos años de su existencia fue creada la potencia egipcia más importante en el territorio. El gobierno central consiguió expulsar a la nobleza hereditaria nomal del aparato de la administración local. Fue establecida una clara jerarquía de subordinación y se incrementó el número de funcionarios.

Estela de Kamosis, que recuerda su victoria ante los hicsos.

38

Estela de Amosis honrando a Tetisheri.

Los alcances de la política exterior se modificaron drásticamente: bajo los reinados de los faraones Amosis I, Amenofis II y Tutmosis III, las conquistas en la costa del Mediterráneo oriental (Siria, Fenicia y Palestina) fueron impresionantes. La vigorosa política exterior de la dinastía XVIII y la creación de un enorme poder militar produjeron un efecto estimulante en el desarrollo de la economía y de la cultura de Egipto.

39

Amenofis II haciendo una ofrenda.

40

Estatua de basalto de Tutmosis III.

El aumento de las funciones y de la influencia del sacerdocio numeroso y bien organizado fue una característica del período del reino nuevo: el sacerdocio tebano tuvo la oportunidad de influir en la transferencia del poder, por herencia, de un faraón a otro a través del oráculo («designación») de Amón en la candidatura del futuro heredero. La influencia del sacerdocio tebano no parecía compatible con la política de centralización del poder.

Mapa del control territorial egipcio durante el reino nuevo.

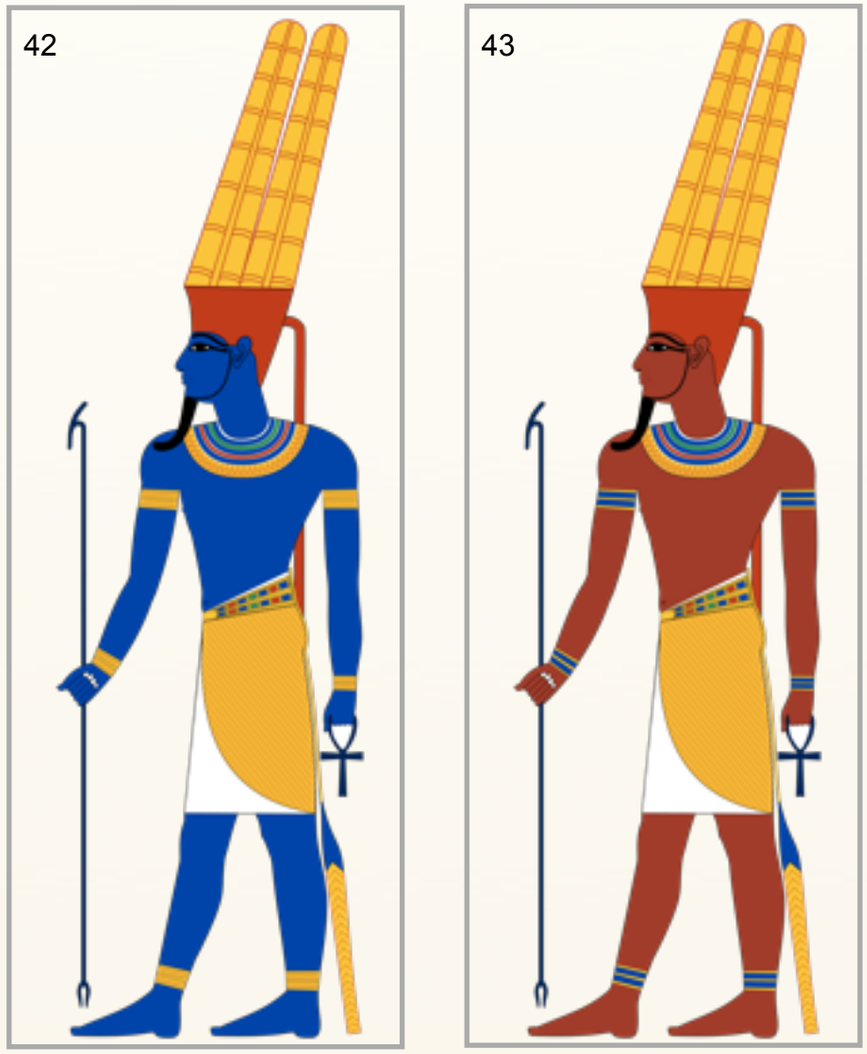

Amón, identificable por el tocado de dos largas plumas segmentadas. Amón fue representado con una piel café-rojiza; pero después del Periodo amarniese fue pintado con piel azul, simbolizando su asociación con el aire y la creación original.

El faraón Amenhotep IV (1372-1354 a. C.) intentó introducir una reforma político-religiosa, cuyos objetivos eran, por una parte, las modificaciones en la religión egipcia, y por la otra, la eliminación de la influencia política del sacerdocio más encumbrado. Desde el mismo inicio de su gobierno, este faraón comenzó a elevar el papel del disco solar Atón, que previamente había sido una deidad secundaria, hasta el primer lugar en el panteón egipcio, oponiéndolo al poderoso rey de los dioses Amón-Ra. Para reforzar la importancia del nuevo culto, cambió el nombre de su trono a Ajenatón (*agradable a Atón*) y trasladó la capital a la ciudad de Ajetatón, fundada por él. No obstante, la obra del faraón reformador no fue continuada después de su muerte. Su sucesor, Tutanjatón, abandonó la nueva ciudad, se trasladó a Menfis, cambió el nombre de su trono y se volvió Tutankamón.

Ajenatón, como esfinge oferente, ante el disco solar, símbolo de Atón.

Máscara fúnebre de oro de Tutankamón.

La situación interna y externa de Egipto bajo el reinado de los últimos faraones de la dinastía XVIII se deterioró notablemente. La reforma político-religiosa de Ajenatón y su colapso provocaron el agravamiento de las tensiones sociales. El inicio del renacimiento político-militar fue unido al nombre del fundador de la dinastía XIX, Horemheb (1345-1317 a. C.). Sus sucesores, Ramsés I y Seti I, basándose en el potencial político-económico que se había fortalecido, procedieron a la implementación de una política exterior vigorosa, tanto hacia el Norte como hacia el Sur.



Relieve de Ramsés I, por encargo de su hijo Seti I.

Estatua de Horemheb y el dios Horus, hecha de caliza.

El apogeo de la exitosa política exterior en el Oriente Medio se produjo durante el reinado de Ramsés II (1301-1235 a. C.). El enfrentamiento concluyó con la firma de un tratado de paz entre Ramsés II y el rey hitita Hattusil III en 1280 a. C.:

Tratado de paz egipcio-hitita [Transcripción en español].

el Norte de Siria y de Fenicia se convirtió en zona de influencia hitita; y el Sur de Siria y de Fenicia con Palestina se convirtió en zona de influencia egipcia. Sin embargo, bajo el reinado de los sucesores de Ramsés II, la situación cambió. El papiro Harris (final del siglo XIII-inicio del siglo XII a. C.) informa sobre revueltas y cambios sociales.

Escena del Papiro Harris. Ramsés III frente a los dioses de Menfis.

El magnate noble Sethnajt, quien se estableció en el trono y se convirtió en el fundador de la nueva dinastía XX (c. 1200 a. C.), consiguió estabilizar la situación interna y externa. El hijo y heredero de Sethnajt, Ramsés III (1198-1166 a. C.), continuó la exitosa política de conquistas; pero, a diferencia de sus predecesores, se basó en el sacerdocio tebano. Fue asesinado en el año 32 de su gobierno como resultado de una conspiración. El poder de sus sucesores fue sometido al control del sacerdocio y de los nomarcas locales.

Templo de Ramsés III, en Medinet Habu.

Estela de Sethnajt.

A principios del siglo XI a. C., después de la muerte de Ramsés XI, se extinguió la dinastía XX. El poder en el Sur, en Tebas, pasó a las manos del sumo sacerdote del dios Amón, Herihor, y en el Norte, en Tanis, a las manos de Esmendes, que fundó la dinastía XXI y rigió solamente en el Bajo Egipto. El período desde el año 1085 (final del reino nuevo) hasta la mitad del siglo X a. C. fue el Tercer período intermedio.

52

Ruinas de Tanis, lugar de enterramiento de la dinastía XXI.

53

Herihor y su esposa Nedyemet. Detalle del libro de los muertos.

5. La época del reino tardío.

Durante una parte significativa del Reino tardío, Egipto estaba políticamente fragmentado. A principios del siglo X a. C. el debilitado país estuvo bajo el poder de los libios: cerca del año 945 a. C. el representante de uno de los linajes libios nobles, Sheshonq I, fundador de la dinastía XXII (945-722 a. C.), subió al trono. La capital fue trasladada a Bubastis, en el delta del Nilo (por eso la dinastía fue llamada *dinastía de los bubastitas*). En el siglo IX a. C. la dinastía se dividió en ramas que se establecieron en tres ciudades: Bubastis, Menfis y Heracleópolis.



Relieve de Sheshonq I sometiendo a los pueblos enemigos.

Cerca del año 808 a. C. el gobernante de Tanis se proclamó rey de todo Egipto e inició la nueva dinastía XXIII (también libia). Las dinastías XXII y XXIII gobernaron paralelamente hasta el año 730 a. C., cuando Egipto fue conquistado por los nubios (cusitas). Bajo el reinado de la dinastía saíta (dinastía XXVI, siglos VII-VI a. C.), ocurrió un renacimiento efímero de Egipto. Sin embargo, en el año 720 a. C. Egipto fue conquistado por otros nubios (etíopes), y en 674-671 a. C., por los asirios. En el año 655 a. C. el gobernante de Sais, Psamético I, expulsó a los asirios de Egipto y estableció la nueva dinastía saíta (dinastía XXVI, 664-525 a. C.). En el año 525 a. C. comenzó la conquista de Egipto por los persas (el rey persa Cambises se convirtió en el fundador de la dinastía XXVII). Solo hasta el año 404 a. C. el gobernante de Sais, Amirteo (dinastía XXVIII, 404-398 a. C.), pudo expulsar de Egipto a los persas.



Estatua de Psamético I.

El principal objetivo de la política exterior de las dinastías XIX y XXX fue la repulsión de la invasión persa. Sin embargo, en el año 343 a. C. Artajerjes III consiguió conquistar Egipto, que permaneció bajo el poder de la potencia persa de los Aqueménidas hasta el año 332 a. C., cuando, bajo el reinado de Darío III, el ejército de Alejandro Magno entró a Egipto, y tomó el título de faraón. A partir de este momento Egipto se enmarcó en las fronteras histórico-culturales del mundo antiguo y entró en la nueva etapa de su historia: la helenística.

Comprobación

Si eres alumno registrado ingresa a la plataforma para resolver la

Comprobación del capítulo II

Si tienes alguna dificultad, no dudes en ponerte en contacto con UOMAC en:

informacion@uomac.net

CAPÍTULO III
Reino de Cus

1. Territorio y población del reino de Cus.
2. El reino de Cus y Egipto. Dinastía Napata.
3. El reino de Meroe.

1. Territorio y población del reino de Cus.

En la antigüedad el reino de Cus ocupó el territorio del Sudán moderno y una parte de Egipto ubicada entre el mar Rojo y el desierto líbico. La denominación *Cus* la conocemos por las fuentes egipcias y griegas (el reino de Cus era llamado por los griegos Nubia o Etiopía).

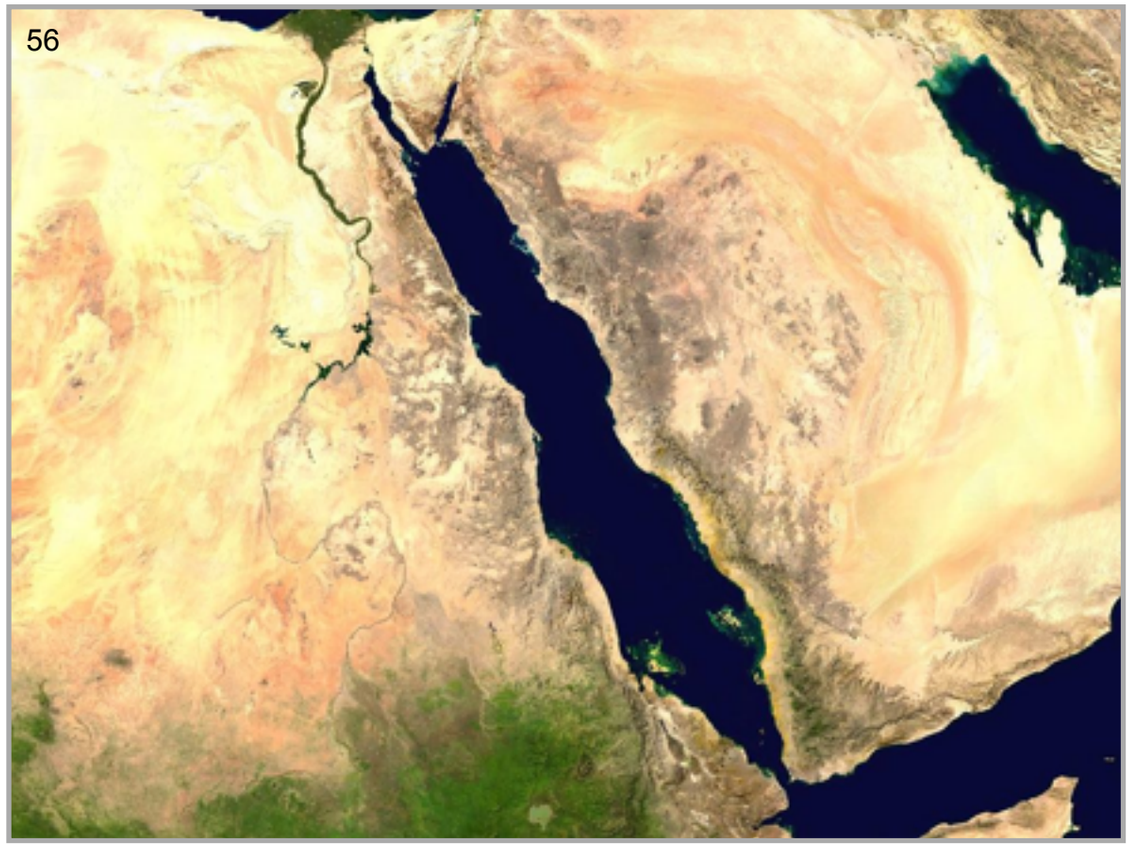

Vista satélite del mar Rojo.

57

Desierto líbico.

Los datos sobre el reino de Cus son muy escasos y fragmentarios, y solo permiten presentar la historia de este Estado por medio de sus características más generales. Así que, hasta el día de hoy, el origen étnico de los antiguos cusitas continúa siendo un misterio. Presumiblemente, entre los milenios IV-III a. C. se mezclaron con la población autóctona del territorio de Cus: los semito-camitas emparentados con los antiguos egipcios, y las tribus cusitas dispersas que se dedicaban principalmente al pastoreo, con la introducción de elementos negroides desde el Sur.

58

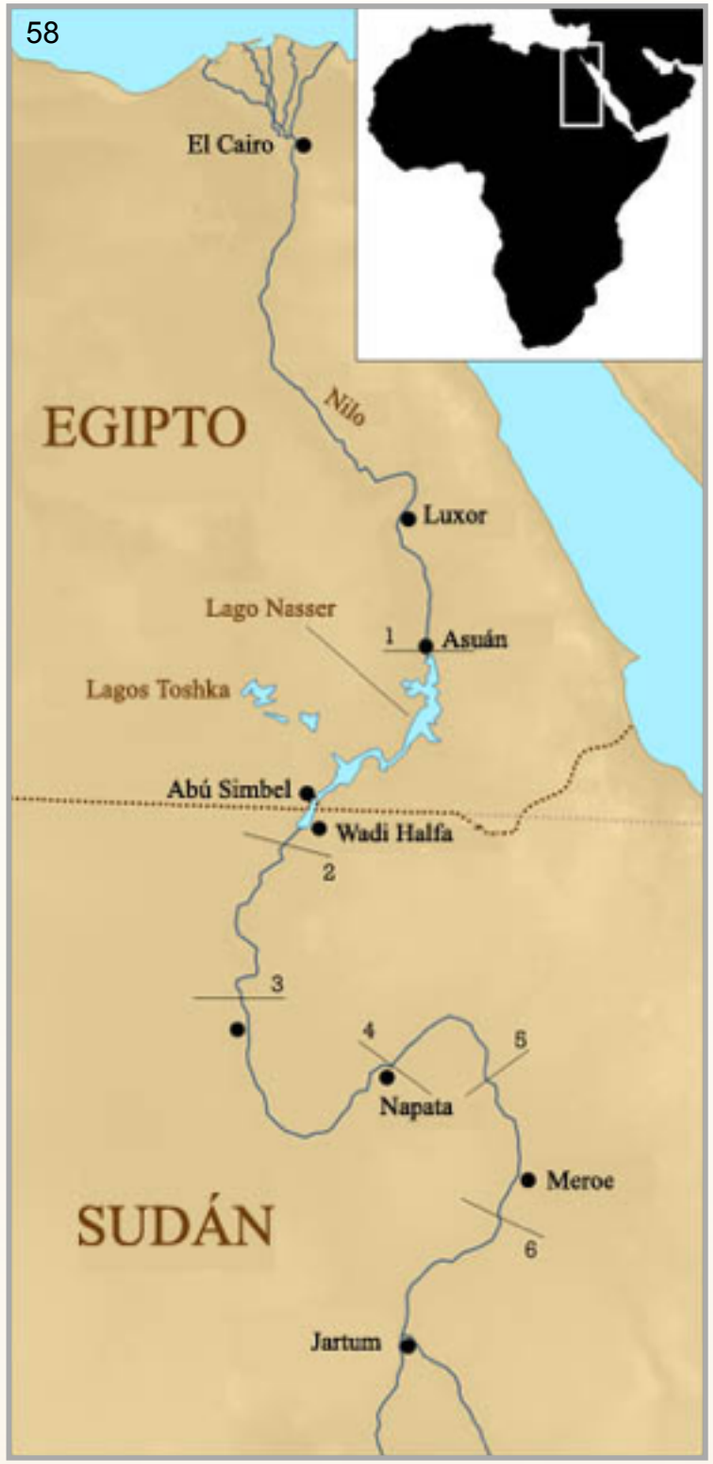

El reino de Cus estaba situado al Sur de Asuán, entre la primera y la sexta catarata del Nilo.

2. El reino de Cus y Egipto. Dinastía Napata.

La historia inicial de Cus está intrínsecamente relacionada con la de Egipto. Las regiones ubicadas
hacia el Sur de la primera catarata del río Nilo eran parte de la estructura del Estado egipcio hace miles de años. La cultura local adoptó la cultura egipcia; pero en el siglo XI a. C., bajo el gobierno de los faraones de la dinastía XX, Cus se separó definitivamente de Egipto y continuó su camino histórico. Los primeros siglos de independencia de Cus no son aclarados por ninguna fuente. No sabemos nada sobre la vida política durante ese tiempo. Aparentemente, el poder estaba en manos de los reyes locales, entre los que gradualmente destacaron los gobernantes de Napata. El origen de la dinastía Napata no es claro. Algunos consideran que estos reyes eran descendientes de los sacerdotes tebanos, otros consideran que eran líderes de los libios del Sur o descendientes de las dinastías locales. Por lo menos, eran fervientes defensores del culto egipcio de Amón.

Collar de oro de Napata.

El primero que nos es conocido por su nombre es el señor de Napata, Alara, precedido por trece gobernantes, cuyas tumbas fueron excavadas y estudiadas en el siglo XX. Alara reinó a principios del siglo VIII a. C. Bajo su reinado Cus básicamente se unió alrededor de Napata. El proceso de unificación del país se completó bajo

el gobierno del hermano y sucesor de Alara, Kashta, quien fue el primero en adoptar el título de rey y el primero de los gobernantes cusitas que emprendieron una campaña militar contra Egipto. Bajo su gobierno, fue conquistada la parte Sur de este país. El mayor poder de Cus fue alcanzado bajo el gobierno del hijo de Kashta, Pianjy, relevante conquistador de todo el valle del Nilo hasta el mar.

60

Cartucho de Kashta.

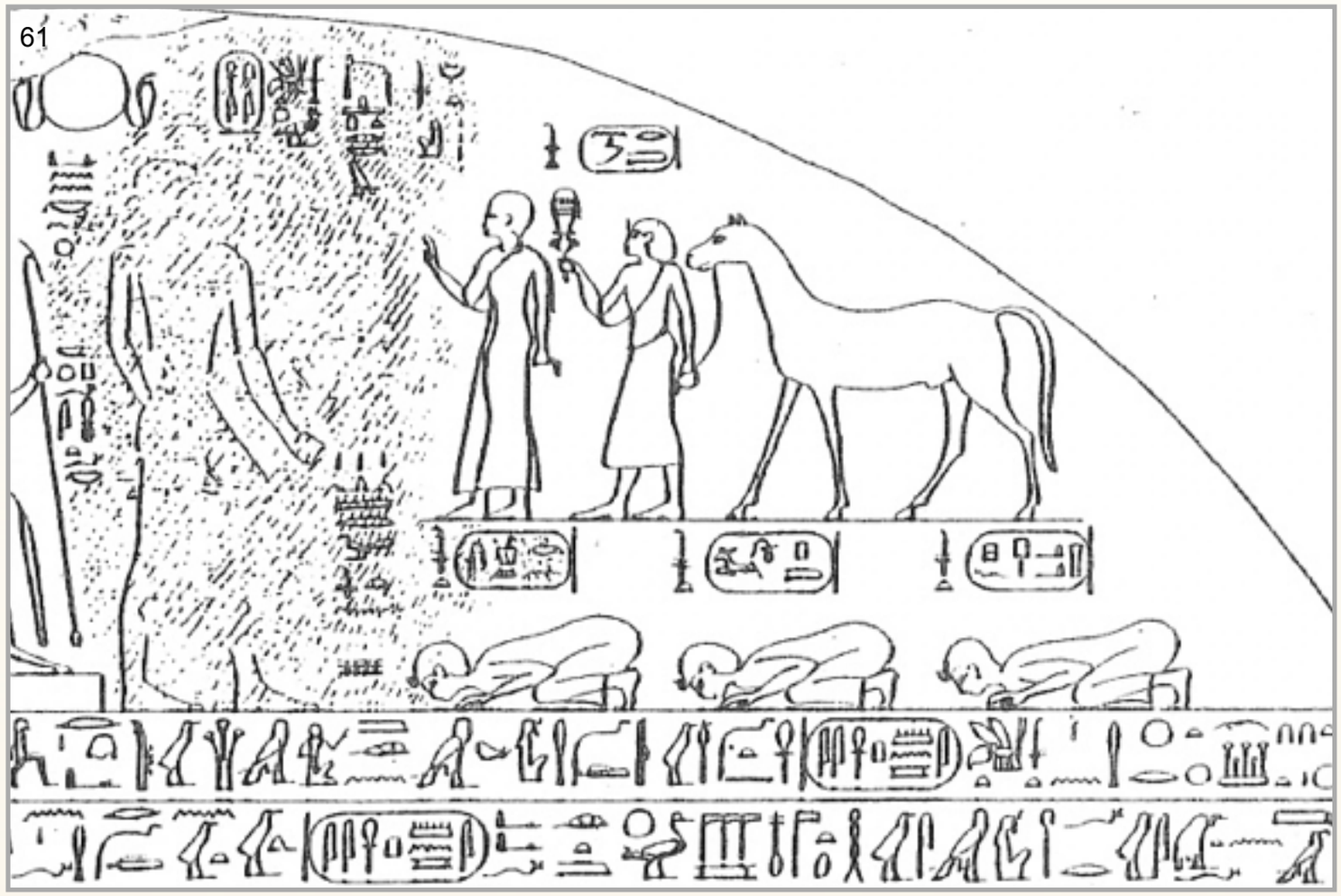
61

Dibujo de la estela de la victoria de Pianjy.

3. El reino de Meroe.

El dominio de los cusitas sobre Egipto duró hasta mediados del siglo VII a. C., cuando fueron derrotados por los asirios. Después de esto, la frontera Norte de Cus aparentemente pasó a Pnubus, al Sur de la tercera catarata. Entre Cus y Egipto había una región salvaje y árida, que no siempre sirvió como refugio contra las invasiones del Norte. Al principio del reinado de Aspelta en 591 a. C., el faraón Psamético II se alzó contra Cus. Al parecer, los egipcios consiguieron conquistar Napata y sus ciudades vecinas; pero su estancia ahí fue breve. Probablemente, como consecuencia de este golpe, a finales del siglo VI a. C. los reyes de Cus trasladaron su residencia lejos de las fronteras de Egipto, de Napata a Meroe.

Mapa de Kush, reinado de Aspelta (campaña de Psamético II).

63

Estatua de Aspelta.

Bajo el gobierno de los reyes conquistadores Harsiyotef y Nastasen (en el siglo IV a. C.), el Estado cusita experimentó un nuevo período de crecimiento. Sus dominios se extendieron hacia el Sur, hasta los límites norteños de la Etiopía moderna. En este tiempo Cus mantenía a su favor un comercio activo y muy rentable con Egipto, Arabia e India. Sus contemporáneos lo consideraban uno de los países más ricos de la época helenística. Los datos arqueológicos confirman este testimonio: se conservan algunas decenas de ciudades etíopes ubicadas a ambas orillas del Nilo, entre la primera catarata y Meroe. Los restos de los magníficos templos y los lujosos palacios que embellecían la capital hablan también sobre la riqueza de los líderes locales.

64

El cartucho de Harsiyotef, en el centro.

65

Pirámides de Meroe.

En el año 24 a. C., bajo el gobierno de la reina Amanirene, los cusitas fueron derrotados por las legiones romanas que encabezó el prefecto de Egipto, Cayo Petronio. Los romanos conquistaron las ciudades Pseljis y Premnis. Pronto fue tomada también Napata. Los romanos destruyeron la ciudad, y sus habitantes fueron esclavizados. Después de la derrota de Napata, la vida política del reino finalmente se trasladó al Sur, a Meroe, y por eso, la historia de los tres siglos siguientes de Cus nos es totalmente desconocida.

66



Petronio, en un grabado del siglo XVIII.

Los datos arqueológicos sugieren que, desde el inicio de nuestra era, el Estado entró gradualmente en decadencia. Esto fue causado parcialmente por el cambio de las rutas comerciales del Nilo al mar Rojo. Sin embargo, en un grado significativamente mayor, la causa de esto fue un cambio de clima, el cual se volvió más seco. La cantidad de precipitaciones se redujo dramáticamente y las arenas cubrieron los campos y las ciudades cusitas. La economía rural se degradó rápidamente; y la población abandonó las ciudades.

Las arenas cubrieron los campos y las ciudades cusitas.

El debilitamiento del reino fue aprovechado por los enemigos externos. Se incrementaron las incursiones de blemios nómadas, que habitaban en el desierto oriental. A finales del siglo III conquistaron el norte de Nubia y aislaron finalmente a Cus de la cuenca del Mediterráneo. A principios del siglo IV Cus se expuso a la invasión de tribus negroides del Sur, conocidas en la historia con el nombre de nubas negros.

Empero, el golpe fatal al antiguo reino fue asestado por un Estado joven, Axum, que se desarrolló en el siglo I a las orillas del mar Rojo. A mediados del siglo IV el rey de Axum, Ezana, conquistó Meroe. Así, terminó el reino de Meroe .

Hombre y mujer nuba.

Moneda de Ezana.

Comprobación

Si eres alumno registrado ingresa a la plataforma para resolver la

Comprobación del capítulo III



Si tienes alguna dificultad, no dudes en ponerte en contacto con UOMAC en:

informacion@uomac.net

PARTE II
África en el período helenístico

IV. Egipto helenístico.

Fuente: http://sandrobotticellibelmonthonors.weebly.com/uploads/9/7/9/5/9795264/5966828_orig.jpg

CAPÍTULO IV
Egipto helenístico

1. Helenismo.
2. Territorio de Egipto helenístico.
3. Dinastía ptolemaica.

1. Helenismo.

El helenismo se formó por medio de la expansión militar greco-macedonia encabezada por Alejandro Magno en el Oriente (334-325 a. C.). Como resultado, fueron conquistados violentamente extensos territorios habitados por numerosos pueblos que se encontraban en diversos niveles de desarrollo en cuanto a sus relaciones socioeconómicas, y se diferenciaban lingüística, étnica y culturalmente. El Estado de Alejandro Magno resultó frágil. Después de la muerte de su fundador, sobre sus ruinas, las fuerzas de los diádocos crearon los Estados helenísticos.

Retrato en bronce de un diádoco.

Estados helenísticos. Siglo II a. C.

Egipto helenístico (o Egipto ptolemaico) era la más fuerte de las potencias helenísticas. Egipto experimentó un menor número de conflictos que los otros Estados helenísticos, y en el año 30 a. C., después de todos los países de la cuenca del Mediterráneo, fue conquistado por Roma. Desde el 305 hasta el 30 a. C. estaba bajo el poder de la dinastía de los ptolomeos.

Moneda de Egipto helenístico.

2. Territorio de Egipto helenístico.

En el siglo III a. C. pasaron a ser parte de Egipto helenístico el propio Egipto en sus fronteras desde la primera catarata del Nilo hasta el mar Mediterráneo, y hasta Etiopía adyacente hacia el Sur y Cirenaica hacia el Oeste. Además de estos territorios africanos, el reino egipcio incluyó Sinaí, Palestina, Fenicia, y el sur de Siria (habitualmente llamada Celesiria), es decir, una parte significativa del Mediterráneo oriental.

Parte del Mediterráneo oriental que pasó a ser parte del reino egipcio.

Al reino de los ptolomeos pertenecían las regiones costeras de las partes Sur, suroeste y Oeste de Asia menor (Cilicia, Panfilia, Licia, Caria y Jonia) y la isla de Chipre. Los ptolomeos ejercieron control sobre las islas Cícladas del mar Egeo, sobre el territorio adyacente al estrecho de Helesponto y sobre las regiones costeras de Tracia y Tróade.

Islas cícladas, sobre el mar Egeo.

La ambivalencia de la estructura territorial generó un dualismo profundo tanto en la política socioeconómica del Estado ptolemaico como en la política administrativa. En sus dominios fuera de Egipto, los ptolomeos fundaron más de 30 ciudades de tipo griego, a las que concedieron el derecho de autonomía interna. Sin embargo, en el propio Egipto solo había una ciudad de tipo griego, Ptolemaida, ubicada en el Sur del país.

3. Dinastía ptolemaica.

El fundador de la dinastía, Ptolomeo I Sóter, uno de los generales de Alejandro Magno, recibió la administración de Egipto en el 323 a. C., cuando los Estados se dividieron entre los diádocos. En 305 a. C. ptolomeo I Sóter se proclamó rey (305-283 a. C.). En las guerras de los diádocos, amplió las fronteras del reino, anexando Cirenaica, el Sur de Siria, y Chipre.

76

Ptolomeo I y Berenice. Octadracma.

Durante su reinado se inició la reconstrucción de una red de riego. Comenzó a introducirse la práctica de dotar a los mercenarios (entre ellos macedonios, griegos y tracios) con parcelas de tierra; y continuó la construcción de Alejandría, que había sido fundada bajo el gobierno de Alejandro Magno. Fue establecido el culto al dios Serapis, que unía las creencias locales con las griegas. Los ptolomeos adoptaron las formas de los déspotas del antiguo Egipto con un gobierno de poder absoluto, un aparato burocrático y una división administrativa. Todas estas características fueron conservadas del antiguo Egipto. Los faraones, como en los tiempos del antiguo Egipto, fueron divinizados y eran considerados portadores absolutos del poder y fuentes del derecho.

77

Busto de Serapis, deidad sincrética, en mármol.

La influencia de Egipto en el Mediterráneo occidental se intensificó con Ptolomeo II Filadelfo (reinó entre 285-246 a. C.): fue creada una flota poderosa, y fueron anexados territorios de Asia Menor y de la cuenca del mar Egeo. Los estatutos fiscales y otros documentos jurídicos muestran que, bajo su gobierno, se formó un sistema de relaciones socioeconómicas que se caracterizaba por el predominio de la economía del Estado, basado en el trabajo de los agricultores en calidad de arrendatarios de la tierra del reino, y el de los hipoteles, que eran trabajadores de los talleres reales en las áreas de la industria monopolizadas por el rey.

78

Camafeo de *Ptolomeo II*.

79

Clepsidra de la época de *Ptolomeo II*.

Las tierras y los talleres reales, el amplio sistema impositivo y las liturgias, la devolución en recompensa a los diversos negocios, y los monopolios comerciales, proveían de recursos a la tesorería. Esos recursos eran utilizados para el mantenimiento de la corte real, del sacerdocio y del aparato burocrático. La capital de los ptolomeos, Alejandría, se convirtió en el más importante centro cultural, comercial e industrial de la cuenca del mar Mediterráneo. Las rutas

comerciales conectaban a Egipto con África central, Arabia, India, la región del mar Negro y los Estados hacia el Este y hacia el Oeste de la cuenca del mar Mediterráneo.

El mayor poder político del Estado de los ptolomeos fue alcanzado durante el gobierno de Ptolomeo III Evergetes (reinó entre 246-221 a. C.): fue anexada de nuevo Cirenaica (perdida en 282 a. C.); y durante la guerra contra los seléucidas fue conquistada la parte Norte de Siria y se ampliaron las posesiones en Asia menor.

80

Ptolomeo III. Octadracma.

Bajo el reinado de Ptolomeo IV Filopator (reinó entre 221-204 a. C.), durante la guerra contra el rey seléucida Antíoco III en 219 a. C., fueron perdidas casi todas las posesiones en Siria. Poco después de esto, comenzaron revueltas entre los maximoi (que eran los soldados egipcios que recibían el salario más bajo), creciendo masivamente las revueltas en todo el país. La lucha entre la nobleza se agudizó. Ptolomeo IV fue asesinado y fue ascendido al trono el joven Ptolomeo V Epífanes (reinó de 204-180 a. C.). Durante su reinado aumentó la importancia política del sacerdocio egipcio. Aprovechando los disturbios internos en Egipto, Macedonia y los seléucidas conquistaron, entre 202-198 a. C., los dominios de los ptolomeos en Asia menor y la cuenca del mar Egeo.

81

Puerto de Alejandría.

La invasión a Egipto del rey seléucida Antíoco IV agravó aún más la situación en el país.

Ptolomeo IV (izq.) se enfrentó a Antíoco III (der.).

Ptolomeo V. Tetradracma.

Antíoco IV presentado como el dios griego Zeus.

Simultáneamente, comenzó una prolongada guerra dinástica entre Ptolomeo VI Filometor (reinó entre 181-145 a. C.) y su hermano y co-regente Ptolomeo VIII Evergetes (reinó entre 170-116 a. C.), apodado Fiscón, El Barrigón; entre Ptolomeo VIII y su hermana y esposa Cleopatra II; y entre Cleopatra III (viuda de Fiscón) y sus hijos Ptolomeo IX Sóter (reinó entre 116-80 a. C.) y su co-regente Ptolomeo X Alejandro (reinó entre 101-88 a. C.). En estas guerras se manifestaba la lucha política entre dos facciones: los círculos comerciales e industriales de Alejandría y la

aristocracia terrateniente burocrática, militar y sacerdotal del país.

Ptolomeo VI Filometor.

Tetradracma de *Ptolomeo VIII*.

Relieve de Cleopatra III, Cleopatra II, Ptolomeo VIII frente a Horus.

Ptolomeo IX y *Ptolomeo X*.

La cuestión sobre las relaciones entre Egipto y Roma jugó un papel significativo en esta lucha. En el siglo I a. C. Roma empezó a interferir insistentemente en los asuntos internos de Egipto. El protegido de Roma, Ptolomeo XI Alejandro (reinó en 80 a. C.), fue asesinado por los rebeldes alejandrinos. Ptolomeo XII Filopator Neo Dioniso (reinó en 80-51 a. C.), exiliado en 58 a. C. por los alejandrinos, regresó al trono con ayuda de las legiones romanas. Como resultado de la guerra de Alejandría entre 48-47 a. C., fue confirmada en el trono Cleopatra VII. En el año 30 a. C., bajo el gobierno de Octavio Augusto, el Estado de los ptolomeos fue anexado al Imperio romano en calidad de provincia imperial de Egipto.

91

Busto de Ptolomeo XII.


92

Estatua de basalto negro de Cleopatra VII.

93

Estatua de César Augusto.

Comprobación

Si eres alumno registrado ingresa a la plataforma para resolver la

Comprobación del capítulo IV

Si tienes alguna dificultad, no dudes en ponerte en contacto con UOMAC en:

informacion@uomac.net

PARTE III

África en el período de la antiguedad tardía y la Alta Edad Media

V. Cartago.
VI. Provincia romana de África, reino de los vándalos y exarcado bizantino.

Fuente: http://upload.wikimedia.org/wikipedia/commons/e/ee/Amphitheater_at_El_Djem.jpg

CAPÍTULO V
Cartago

1. Cartago como colonia comercial de Fenicia. Las campañas militares de Cartago.
2. Economía, organización política y social, y cultura de Cartago.
3. Guerras púnicas. Inclusión de Cartago en la estructura del imperio romano.

1. Cartago como colonia comercial de Fenicia. Las campañas militares de Cartago.

La denominación Cartago proviene de la frase fenicia *Qart Hadašt* (en latín, *Carthago*, y en griego, Καρχηδόνα), que significa *nueva ciudad*. Fue fundada a finales del siglo IX a. C. (en 825 o en 814 a. C.) en el Norte de África por hombres procedentes de la ciudad fenicia de Tiro. De todas las colonias fenicias, Cartago alcanzó la mayor prosperidad económica y el mayor poder político, y a mediados del siglo VII a. C. se convirtió en la ciudad más importante, con una artesanía bien desarrollada y contactos comerciales.

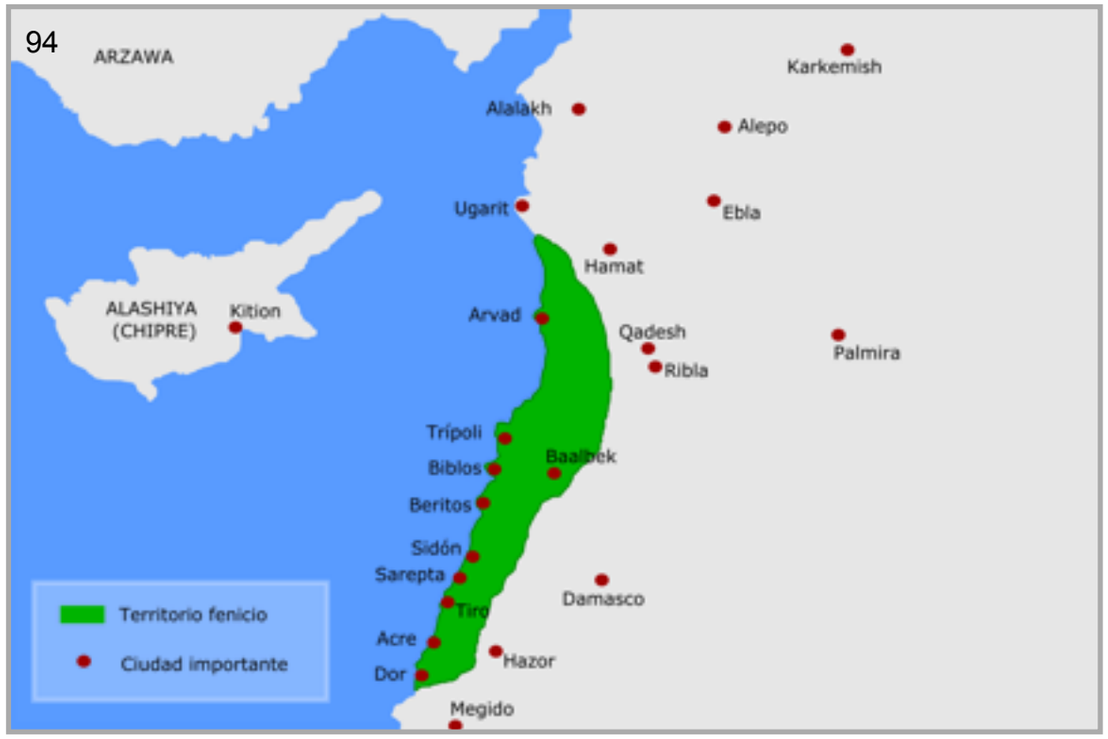

Mapa de Fenicia.

95

El crecimiento de la influencia de Cartago dio lugar al establecimiento de su protectorado sobre las colonias fenicias en el Mediterráneo occidental. La primera colonia cartaginesa fuera de África fue la ciudad de Ibiza, en las islas Pitiusas (Hispania), fundada a mediados del siglo VII a. C. A mediados del siglo VI a. C. Cartago intensificó su política en Sicilia y tomó bajo su control las ciudades fenicias situadas en la parte occidental de la isla.

La expansión más avanzada de los cartagineses en Sicilia fue detenida por sus derrotas en Hímera en 480 a. C., y en Cumas en 474 a. C. Habiendo fracasado en la conquista de Sicilia, Cartago dirigió principalmente hacia el Norte de África su política exterior.

96

Ibiza.

2. Economía, organización política y social, y cultura de Cartago.

El mayor florecimiento de Cartago tuvo lugar desde mediados del siglo V hasta el siglo III a. C. La conquista de vastos territorios en África y la fundación de muchas colonias cartaginesas (en territorios de Numidia y Mauritania), junto con las antiguas posesiones en el Sur de España, en la isla de Cerdeña y en el Oeste de Sicilia, fueron el fundamento del florecimiento económico y del crecimiento del poder político de Cartago.

Cerdeña y Sicilia.

Entre los siglos V-IV a. C. Cartago fue el centro más importante de comercio intermediario en la cuenca del Mediterráneo: las mercancías pasaban por Cartago provenientes de diversas regiones del Mediterráneo oriental (Fenicia, Egipto, Asia menor y varias ciudades griegas; pero también del Sáhara y desde las costas mediterráneas y atlánticas de la península Ibérica).

Laguna del puerto militar de Cartago.

Laguna del puerto militar de Cartago.

El carácter intermediario del comercio y la disponibilidad de vastos territorios en el Norte de África condicionaron lo específico del desarrollo económico de Cartago. Entre los siglos V-III a. C. figuró como un importante centro artesanal (construcción naval), y fueron creadas las condiciones para una economía agraria intensiva. El desarrollo de la economía garantizó el carácter esclavista de la sociedad cartaginesa, que combinaba elementos de la esclavitud desarrollada de tipo antiguo y ciertos rasgos característicos de la sociedad antigua oriental.

Relieve de una corbita, pequeña barca de dos mástiles. Cartago.

Reproducción de un Trirreme.

El sistema político de Cartago era oligárquico. Entre los siglos V-IV a. C. los funcionarios oficiales supremos eran dos sufetes, elegidos por un año y dotados de la más alta autoridad civil. Sin embargo, todos los asuntos estatales eran decididos por el Consejo de los Treinta y la Asamblea de Ancianos, que tenía 300 miembros. El órgano fiscalizador supremo era el Senado de 104 miembros, al que también competía desempeñar funciones judiciales. La asamblea popular, constituida por personas que poseían título de ciudadano cartaginés, desempeñaba un papel menor en el régimen general de la organización política.

Inscripción de Cartago.



La tarifa de Marsella.

La historia de la política interior de Cartago está llena de incidentes de lucha por el poder. Generalmente, los pretendientes al poder eran los líderes militares exitosos, que se apoyaban en la fuerza de los mercenarios. A mediados del siglo VI a. C. el comandante Malco, después de exitosas conquistas en Sicilia, junto con su ejército, pasó por Cartago y estableció su dictadura, dejando en segundo plano a la nobleza cartaginesa.

Sin embargo, su poder se volvió frágil y, después de guerras fallidas en Cerdeña, fue desterrado de Cartago.

Cuartel púnico.

Poco después del derrocamiento de Malco, en Cartago llegó al poder la familia del aristócrata noble Magón, quien consiguió entregar el poder a sus hijos y nietos. Los magónidas retuvieron el poder gracias a una guerra exitosa en las islas de Sicilia, Cerdeña y Córcega a finales del siglo VI y

principios del siglo V a. C.; pero lo perdieron después de derrotas en manos de los griegos, en 480 y 474 a. C.

105

La cultura de Cartago dejó una huella visible en la historia del Mediterráneo occidental y del Norte de África. Cartago fue objeto de la influencia cultural de importantes Estados vecinos, como Egipto, el imperio hitita, Babilonia y Asiria. Por lo tanto, su cultura adquirió un carácter sincrético. En Cartago fueron pobremente desarrolladas la creación literaria, las artes visuales y la filosofía; sin embargo, se desarrollaron las ciencias aplicadas: agronomía, matemáticas, fortificación, astronomía y geografía. Sobre geografía, recordamos que los cartagineses elaboraron los mapas geográficos más precisos de la antigüedad de África, la cuenca del Mediterráneo y las costas africanas y europeas del océano Atlántico.

106



Piedra de Nora.

Vestigios de la muralla púnica de Cartago.

Muralla púnica en Erice.

La religión de los cartagineses fue fiel a las antiguas tradiciones fenicias. La deidad principal del panteón cartaginés eran los dioses Tanit, Melkart y Moloch. Para estas deidades fueron construidos santuarios en estilo sincrético, que incorporaban tradiciones fenicias, motivos egipcios y técnicas arquitectónicas griegas.

El tofet de Cartago es un área antigua dedicada a las deidades fenicias.

Estatua de Tanit.

Estela de Tanit.

Representación de Melkart.

3. Guerras púnicas. Inclusión de Cartago en la estructura del imperio romano.

Entre la segunda mitad del siglo V y mediados del siglo III a. C. Cartago fue el Estado más poderoso en la parte occidental de la cuenca del Mediterráneo y uno de los más importantes de todo el Mediterráneo.

Una causa de su poder político era una economía altamente desarrollada. Sin embargo, en los años 60 del siglo III a. C. Cartago se encontró con una nueva fuerza que surgió en el área del Mediterráneo occidental: el Imperio romano.

Territorios de Cartago y Roma.

Durante mucho tiempo Roma y Cartago mantuvieron relaciones de unión; pero después de que Roma conquistó Italia, sus intereses entraron en conflicto y, finalmente, el intento de Roma de establecerse en Sicilia condujo a un conflicto prolongado, que pasó a la historia con el nombre de Guerras Púnicas (siglos III-mediados del siglo II a. C.). Fueron tres guerras púnicas, cuyo resultado fue que el territorio de la potencia cartaginesa pasó a ser parte de la república romana. La capital de Cartago fue destruida en 146 a. C.; y su territorio fue convertido en la provincia de África.

Templo de Esculapio.

Ruinas de Cartago.

Comprobación

Si eres alumno registrado ingresa a la plataforma para resolver la

Comprobación del capítulo V

Si tienes alguna dificultad, no dudes en ponerte en contacto con UOMAC en:

informacion@uomac.net



CAPÍTULO VI

Provincia romana de África, reino de los vándalos, exarcado bizantino

1. La provincia romana de África.
2. El reino de los vándalos.
3. El exarcado bizantino.

1. La provincia romana de África.

En el período de la antigüedad tardía y de la Alta Edad Media, existían consistentemente en el territorio del continente africano algunas formaciones estatales, que incluían las tierras de la costa del mar Mediterráneo (la parte occidental de Argelia, Túnez y Trípoli): la provincia romana de África, el reino de los vándalos y el exarcado de África. El florecimiento de las provincias romanas se remonta, generalmente, a los siglos III-IV, y la decadencia de la cultura romana en el continente africano se remonta al siglo IV, es decir, el período de la invasión de los bárbaros (en 429) en las fronteras de África (en 439 conquistaron Cartago).

116

117

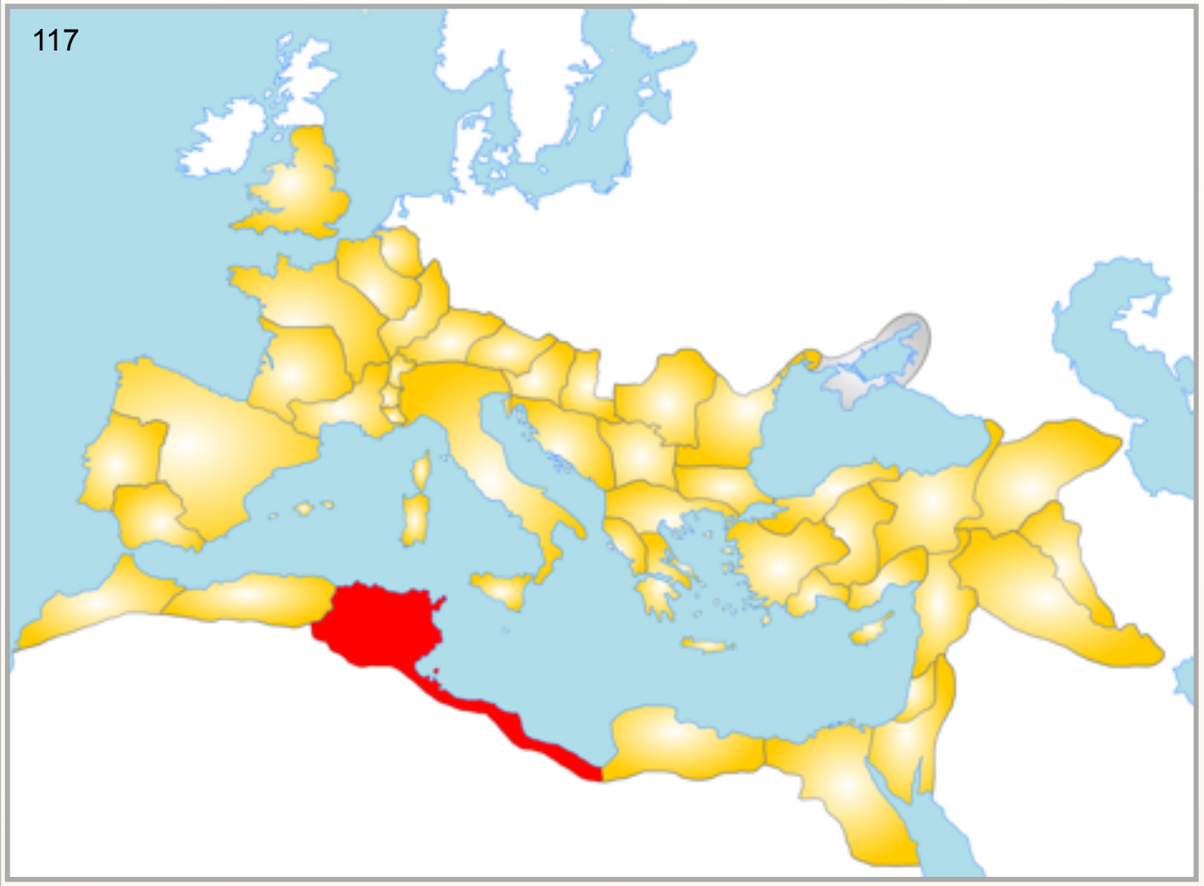

Provincia de África dentro del imperio romano.

Desde la época de la destrucción de los dominios de los vándalos por Belisario en 534, hasta la conquista por los árabes en 670 (Cartago fue sometida por ellos en 679), África fue un exarcado del imperio bizantino. Las antiguas provincias orientales pertenecían desde el inicio del reinado del emperador Diocleciano a la Dioecesis Orientis (Diócesis de Oriente) y, posteriormente, a la Eparquía de Egipto, separada de ella. El exarcado era un territorio gobernado por un exarca; y un exarca era un jefe supremo de fuerzas militares.

Busto de Diocleciano.

Las primeras ciudades en el territorio de la futura provincia de África, tales como Útica, Cartago, Tapso y Hadrumeto, fueron fundadas entre los siglos XI-IX a. C. por emigrantes fenicios. Cartago, que sometió a su influencia las costas mediterráneas de África desde Libia hasta las Columnas de Hércules (casi toda Hispania), comenzó a desempeñar el papel dominante en esta región. A principios del siglo V a. C. los intereses de los romanos y de los cartagineses entraron en conflicto por la posesión de Sicilia.

Columnas de Hércules.

En varias guerras, los cartagineses fueron primeramente expulsados de la isla, y después, en 146 a. C., como resultado de la tercera guerra púnica, Cartago fue finalmente derrotada, y su muralla, destruida.

En las tierras fértiles que rodeaban las ruinas de Cartago fue organizada la provincia romana de África, controlada por el procónsul de Útica. La parte restante de las posesiones africanas de Cartago fueron entregadas a un aliado de Roma, el rey [númida](#) [Masinisa](#).

120

121

Tumba y retrato moderno de [Masinisa](#).

Las provincias fueron reformadas bajo los reinados de los emperadores Augusto y Calígula; pero sólo bajo el reinado de Claudio fue finalmente ratificada la división territorial del imperio romano. África se convirtió en provincia senatorial. En el período del principado, las regiones del continente africano conquistadas por los romanos, incluyendo Egipto, fueron divididas en las siguientes provincias: Egipto (desde 30 a. C.), Cirenaica (desde 74 a. C., unida con Creta en 27 a. C.), África proconsular, Numidia, Mauritania Cesariense y Tingitana (estas últimas anexadas en el 40 a. C.). Después de la reforma administrativa de Diocleciano, África fue dividida en dos partes: la septentrional (en latín Africa Zeugitana, que conservaba la denominación de Africa proconsularis, controlada por el procónsul) y la meridional (en latín Africa Byzacena).

122

Augusto portando la corona cívica.

123

Calígula.

124

Claudio.

La colonización extensa de África comenzó desde 122 a. C. Aparentemente, en 116 a. C. hubo una subasta de tierras estatales y se sentaron las bases de los grandes latifundios que constituían el rasgo característico de la provincia durante los períodos posteriores. En el transcurso de toda la época romana, África fue el granero de Roma, proveyendo de productos agrícolas no sólo a Italia, sino también a otros países del mundo antiguo.

Plato y jarras de la provincia romana de África.

2. El reino de los vándalos.

Esta región permaneció bajo el poder del imperio romano hasta la gran migración de los pueblos en el siglo V. En 429 los vándalos llegaron al Norte de África desde España, y en 439, bajo el poder del líder Genserico, fundaron su reino que, además de África, incluía a Sicilia, Córcega, Cerdeña y las islas Baleares. Además de los vándalos étnicos, en la migración participaron los alanos y otras etnias que, en el curso de una década de guerras, sometieron a la población romanizada de las provincias romanas y conquistaron una parte de las tribus autóctonas.

127

Genserico saqueando Roma.

Los reyes oficialmente se llamaban a sí mismos r*eyes de los vándalos y de los alanos* (*rex wandalorum et alanorum*), aunque, hacia el siglo VI, estos últimos ya se habían mezclado con los vándalos y no se mencionan específicamente en los documentos. Los vándalos comenzaron a realizar incursiones marítimas en el Oriente del imperio romano y en el imperio bizantino. La expedición más famosa fue la conquista de Roma, que duró dos semanas, en el año 455 (en tiempos de la gran Revolución francesa surgió el término vandalismo, asociado precisamente con el saqueo de Roma como resultado de esta campaña).

128

Saqueo de Roma.

3. El exarcado bizantino.

En 533 el emperador bizantino Justiniano El Grande, utilizando como pretexto los conflictos dinásticos de los vándalos, envió a África un ejército bajo el mando de Belisario. Como resultado de la campaña (que fue breve), Belisario venció a los vándalos, entró triunfalmente en Cartago y restauró el poder imperial en la provincia. El reino colapsó y gran parte de su territorio fue ocupado por los moros y otras tribus del desierto. El resto de los vándalos se mezcló entre la población autóctona del Norte de África. La provincia de África septentrional, junto con los dominios bizantinos en Hispania, fueron convertidos por el emperador Mauricio en el exarcado de África.


129

Presunto retrato de Belisario.

130

Sólido bizantino del reinado de Mauricio.

Los gobernantes bizantinos se opusieron exitosamente a los ataques de las tribus del desierto, y por medio de una amplia red de fortificaciones, mantuvieron su poder dentro de la provincia. El exarcado se encontraba en la cúspide del poder y, cuando el usurpador Focas llegó al trono en Constantinopla, el exarca de África, Heraclio el Viejo, no se sometió al nuevo emperador y envió tropas, con su hijo Heraclio a la cabeza (futuro emperador), a luchar contra el tirano (610). La estabilidad y el poder de la provincia eran evidentes, y Heraclio meditó sobre el traslado de la capital de Constantinopla a Cartago.

131

Focas vistiendo la toga consular.

132

Sólido de oro, con la imagen de Heraclio y su padre, acuñado durante su revuelta contra Focas.

Los exarcas, habiéndose encontrado con una ola de conquistas musulmanas en el año 640, y sufrido una serie de fracasos militares, comenzaron con las tácticas defensivas, tratando de detener la invasión; pero en el año 698 el ejército musulmán de Egipto conquistó Cartago y sometió todo el exarcado, expulsando finalmente del Norte de África a los romanos y al cristianismo. En el territorio del antiguo exarcado fue formada la provincia árabe de Ifriqiya.

Comprobación

Si eres alumno registrado ingresa a la plataforma para resolver la

Comprobación del capítulo VI

Si tienes alguna dificultad, no dudes en ponerte en contacto con UOMAC en:

informacion@uomac.net

PARTE IV

África en la Edad Media y los tiempos modernos

VII. Estados musulmanes en el Norte de África.
VIII. Historia del descubrimiento de África subsahariana y el Sur de África.
IX. Cuerno de África: Etiopía.
X. África oriental: Gana, Malí y Songhay.
XI. África central: Congo.
XII. Estados de los Grandes Lagos: Ruanda, Burundi y Buganda.
XIII. Historia del continente africano en el siglo XIX.

Fuente: http://www.allwallpaper.in/wallpapers/1800x1200/4956/geographic-muslim-backview-african-islam-veil-islamic-1800x1200-wallpaper.jpg

CAPÍTULO VII
Estados musulmanes en el Norte de África

1. Provincia de Ifriqiya. Arabización e islamización.
2. Emirato aglabí.
3. Dinastía fatimí.
4. Dinastía almorávide.
5. Dinastía almohade.

1. Provincia de Ifriqiya. Arabización e islamización.

Desde la época de la conquista árabe (647-703), la historia de los países del Norte de África estuvo íntimamente relacionada con la historia de los países del Cercano Oriente y del Medio Oriente. Este territorio fue parte del Califato como la provincia de Ifriqiya. La comunidad de la civilización del Califato tenía leyes uniformes, instituciones políticas características, y similitud de valores culturales y de propósitos de comportamiento. Todo esto determinó la unidad histórica de la región sirio-mediterránea.

La Gran Mezquita de Kairuán fue la primera de las erigidas en Ifriqiya.

Las principales tendencias de este período de la historia de África fueron los procesos de arabización e islamización.

134

Alá significa “dios”, en árabe.

El Norte de África era extremadamente heterogéneo en los aspectos lingüístico, étnico y religioso. Los rumos (romanos, grupos latinizados), los afáricos (población autóctona de Ifriqiya y de las ciudades costeras), los hebreos y los representantes de los pueblos bereberes (por ejemplo, masmuda, matmata, zenata, habara, sanhaya oriental y occidental y kutama) constituían la principal población que habitaba en Marruecos y las zonas montañosas de Argelia y del norte del Sáhara. En Sijilmasa había muchos haratinos, descendientes de la población negra del antiguo Sáhara. Los árabes y otros recién llegados arabizados desde el Oriente constituían no más del 7-8% de la población de Ifriqiya, y en otras regiones la proporción era todavía menor.

135

Joven bereber.

136

Muchacha haratin.

137

Panorámica de Matmata, Túnez.

La arabización, que comenzó aproximadamente a mediados del siglo VIII, incluyó ante todo Ifriqiya y las ciudades costeras del Magreb central. Avanzó más lentamente hacia Marruecos, M'zab, las áreas montañosas y otras regiones con grupos compactos de población románica y berebere. En Ifriqiya, las últimas inscripciones en lengua latina datan de mediados del siglo XI.

138

M'zab.

El proceso de islamización fue aún más lento. El pluralismo religioso se reflejaba relevantemente en la estructura político-estatal del Norte de África. En la época del Califato, fue inherente a ella el atraso de los establecimientos y de las instituciones gubernamentales. La vida del pueblo fluía en el marco de las comunidades religiosas, que eran administradas por sus líderes religiosos, como los cadíes, obispos y rabinos. Predominaban las pequeñas posesiones feudales, un tipo propio de ciudad-Estado que tenía relaciones tributarias con las tribus aliadas circundantes. En algunos casos, reconocían la soberanía de gobernantes más importantes y les pagaban tributo.

2. Emirato aglabí.

El Estado más importante en el Norte de África fue el emirato sunita aglabí (800-909) en Ifriqiya, que reconocía la suprema soberanía de los abasíes. Junto con ellos, los aglabíes siguieron una política activa de "guerra santa" en el mar. Conquistaron Sicilia y el Sur de Italia. En 846 capturaron Roma, organizando la masacre de la ciudad eterna. En el Occidente del Magreb, la fuerza más influyente fue el Estado chiíta idrisí (788-921), que en el siglo IX se desintegró en principados unidos entre ellos por lazos religiosos y dinásticos.

Emirato aglábida entre 800 y 900.

Los idrisíes mantenían contacto con los gobernantes musulmanes de España y fueron extremadamente hostiles al califato abasí. El poder de Bagdad tampoco reconoció los numerosos Estados jariyíes. Los más importantes de ellos fueron el imanato ibadí rostamita (761-911) con capital en Tahert, en el Magreb central; el imanato sofirita midrarí (757-976) en Tafilalet, con capital en Sijilmasa y el Estado semijariyí Barghawata (744-1059) en Tamesna, en la llanura costera atlántica de Marruecos.

Plaza de Tahert.

Oasis de Tafilalet.

3. Dinastía fatimí.

A finales del siglo IX, a la cabeza de un movimiento chiíta-ismaelita que predicaba ideas mesiánicas se encontraba la dinastía fatimí. La dinastía árabe chiíta de imanes-califas remonta su origen a Fátima, la hija del profeta Mahoma. Con el objetivo de conquistar el mundo entero, a mediados del siglo X los fatimíes subyugaron casi todo el Magreb y Sicilia. En 969, conquistaron Egipto, donde su comandante, Yawhar, fundó una nueva capital en ese mismo año, El Cairo. Más tarde, el califa al-Muizz llegó a Egipto (953-975).

142

Caligrafía árabe con el nombre de Fátima, hija de Mahoma.

143

Moneda del califa al-Muizz.

Egipto fue la parte principal del Estado fatimí. Habiendo comenzado tras esto la conquista de Siria, se enfrentaron a los cármatas bareiníes y a Bizancio y pudieron oponerles resistencia. En Siria los fatimíes alcanzaron el mayor poder bajo el califa Az-Zahir (1021-1036). Desde el tiempo del califa Al-Aziz (975-996), la soberanía fatimí se estableció en las ciudades santas del Hiyaz: La Meca y Medina, y en Yemén.

144

Montañas del Hiyaz.

Los fatimíes intentaron primero institucionalizar el Islam y crearon una estructura jerárquica y religiosa unificada, que existía junto al aparato centralizado de administración. Difundieron la doctrina ismaelita, acabaron con la relativa tolerancia religiosa que había en el período anterior, sometieron a las comunidades campesinas, el comercio y la producción artesanal; y comenzaron a introducir un monopolio en las ramas de la producción agrícola y artesanal.

145

Caligrama del león Ismail.

El punto de inflexión en la historia del Estado fatimí fue el largo gobierno del califa Al-Mustansir (1036-1094), durante el cual la economía del país fue afectada por el gran daño de la prolongada hambruna causada por el bajo nivel del agua en el Nilo y la epidemia de peste. Al mismo tiempo, se intensificó la guerra entre las facciones de la aristocracia militar.

146

Moneda del califa Al-Mustansir.

La resistencia de los pueblos sometidos y el debilitamiento del poder central condujeron a la reducción del territorio estatal. Desde 1048 se estableció en Ifriqiya la independiente dinastía zirí, que rompió con los fatimíes y reconoció la autoridad abasí. Los fatimíes enviaron a Ifriqiya tribus guerreras de beduinos hilalíes y sulayidas, que asolaron su territorio; pero no pudieron recuperar su poder. La dinastía fue depuesta por Saladino, comandante curdo llamado para organizar la defensa contra los cruzados en 1169.

Saladino.

Después de la muerte del califa fatimí en 1171, Saladino se convirtió en el gobernante de Egipto, fundando la dinastía ayubí. Bajo su gobierno, Egipto volvió al Islam sunita. En 1250 la dinastía ayubí derrotó a los mamelucos, que mantuvieron el poder en Egipto durante 250 años. Por este tiempo, derrotaron a los cruzados y detuvieron la invasión mongola en la batalla de Ain Yalut, en 1260. Egipto mameluco continuó siendo protector del Islam y de sus ciudades santas Medina y La Meca hasta 1517, cuando fue conquistado por el Imperio otomano.

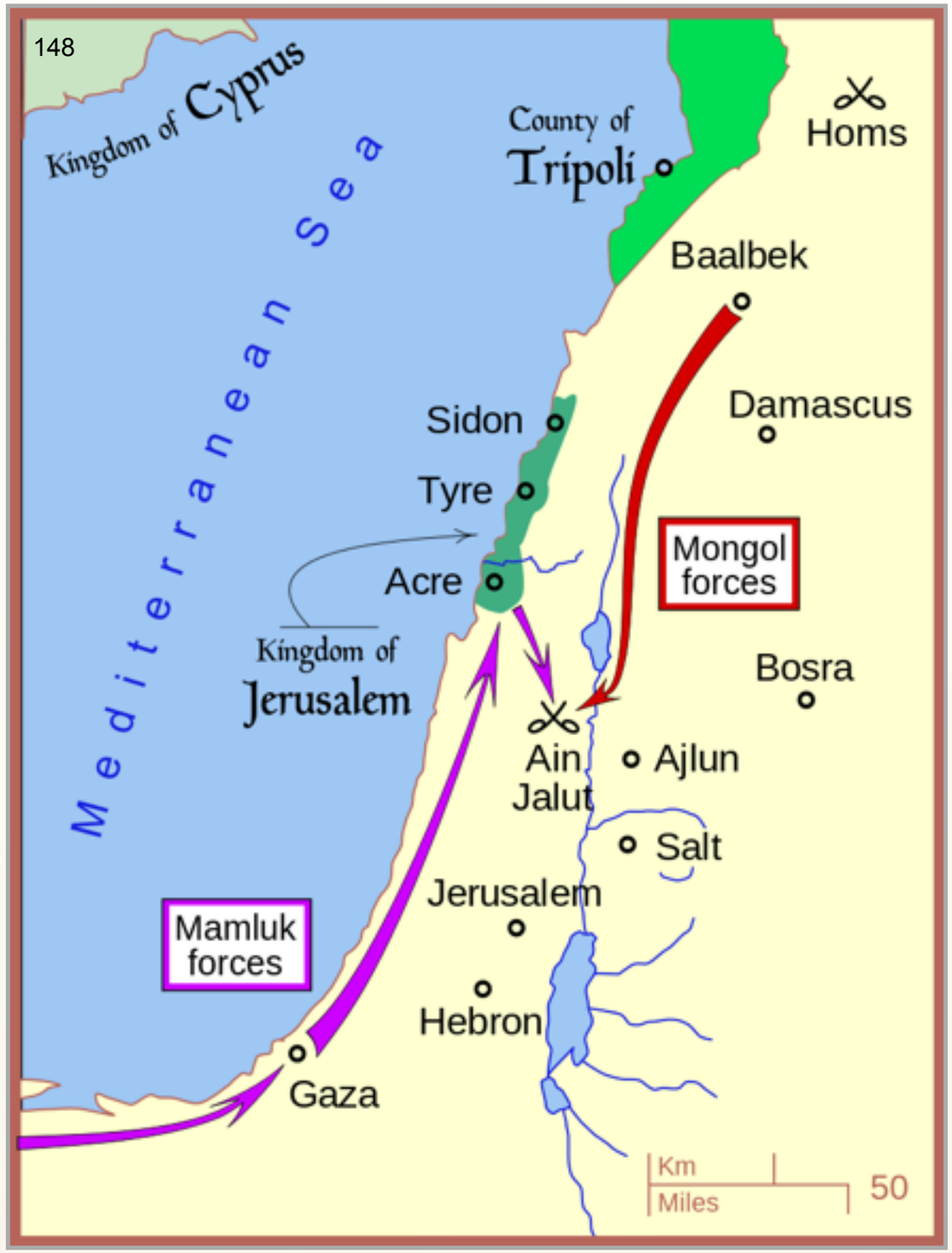

Batalla de Ain Yalut.

4. Dinastía almorávide.

Las regiones occidentales del Magreb bajo los fatimíes fueron sometidas por una invasión de nómadas del Sáhara occidental. A la cabeza de ellos estaba el predicador militante poco instruido Abdalá ibn Yasin. Él exigía una estricta y rigurosa observancia de los ritos religiosos y era partidario de la "guerra santa".

Expansión del imperio almorávide hacia el siglo XII.

Desde 1050 el centro del movimiento fue la rábida (monasterio fortificado) en Senegal, donde vivían, oraban y se preparaban para la guerra los seguidores de ibn Yasin. Fueron denominados, en idioma español, «almorávides» (de *almurabit*, "habitante de la rábida"). Apoyándose en las tribus nómadas de bereberes sanhaya, en 1054 conquistaron la capital del Sáhara occidental, Audagost. Sometieron todas las tierras hasta la cabecera del Níger y se movieron hacia el Norte. Derrotaron a los Estados jariyíes en Tafilalet, a los chiítas en Sous (1056) y a Barghawata en Tamesna (1059).

Dinar de oro almorávide.

En 1069 los almorávides conquistaron todo el territorio de Marruecos y la parte occidental de Argelia moderna. Entre 1086 y 1090 sometieron Andalucía (España musulmana). Habiendo derrotado en Sagrajas (1086) y en Uclés (1108) a las tropas del rey de Castilla, Alfonso VI, los almorávides suspendieron la Reconquista y retrasaron la caída de los Estados musulmanes en la península ibérica. La capital bajo los almorávides fue la ciudad de Marrakech, fundada en 1062.

Estatua de Alfonso VI.

Marrakech. Vista de la muralla defensiva.

Siendo monjes guerreros estrictos, los almorávides difundieron por todas partes los principios de la moral ortodoxa. Ellos persiguieron violentamente a todos los disidentes y aniquilaron despiadadamente a los cismáticos y a los herejes. En la época de la invasión almorávide, murió casi un millón de personas, incluyendo a todo el pueblo Barghawata. Miles de aldeas, pueblos y pequeñas ciudades fueron destruidos. Las llanuras costeras atlánticas de Tamesna se convirtieron en una

continuación del Sáhara y solo un siglo más tarde fueron habitadas por tribus nómadas árabes.

153

Ciudad de Marrakech.

154

Vista interior de la cúpula de Qubbat Barudiyin, en Marrakech.

La invasión de nómadas saharianos y árabes cambió el destino del Norte de África. Bajo sus golpes pereció la civilización agrícola de la Alta Edad Media. Comenzó un largo período de decadencia en el Norte de África. A mediados del siglo XI, entró en un período de regresión cultural y económica. El proceso simultáneo de despoblación, desurbanización y beduinización del Norte de África llevó a que la red de ciudades y puntos poblacionales disminuyera rápidamente y se comprimiera hacia la costa, donde se encontraban los últimos focos de civilización árabe-musulmana de la Edad Media Alta.

5. Dinastía almohade.

En el siglo XII comenzó una nueva época en la historia del Norte de África. Está íntimamente relacionada con la aparición de potencias teocrático-militares de almohades. Su fundador fue ibn Tumart (1081-1130), reformador religioso berebere, seguidor de las enseñanzas filosófico-religiosas y éticas de al-Ghazali (1058-1111), que se basaba en la tesis de un estricto monoteísmo: *tawhid*. Los seguidores de ibn Tumart *al-*

muwahhidun (unitarios, o monoteístas) fueron llamados, en español, *almohades*.

155

Poblado bereber en el Atlas.

La política religiosa de los gobernantes posteriores de los almorávides, que rompía muchas de las normas del Islam, contribuyó al éxito de las enseñanzas de ibn Tumart. Por lo tanto, el sermón que convocaba a la restitución de la pureza de los principios del antiguo Islam, al estricto monoteísmo y a la prohibición del lujo, fue apoyado por muchos musulmanes. La tribu montañesa berebere masmuda, que rivalizaba con las tribus nómadas sanhaya y zenata, constituía la base étnica de los almohades, que fue el principal apoyo de los almorávides.

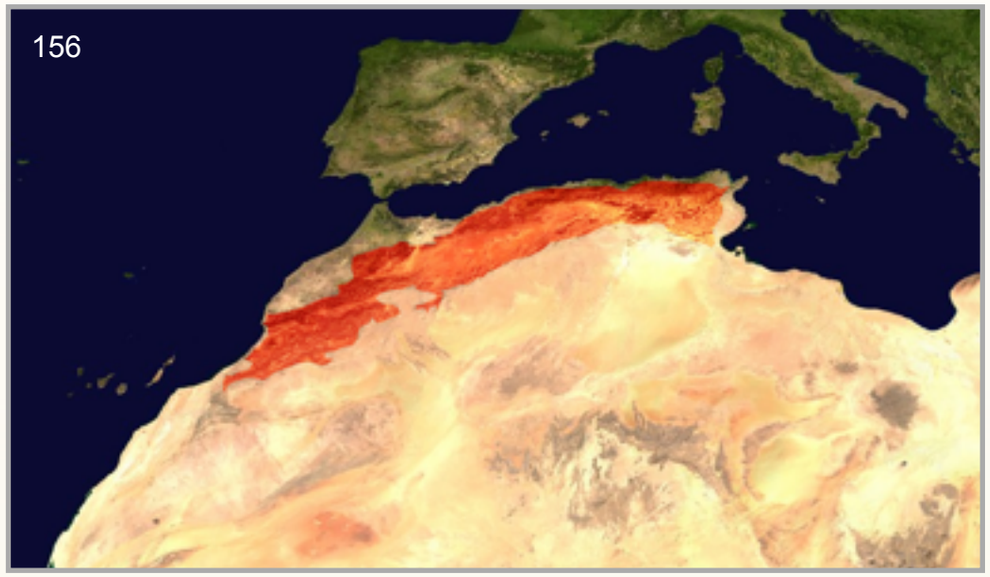
156

157

Ubicación y vista de las montañas del Alto Atlas.

En 1123, en las montañas del Alto Atlas, ibn Tumart creó un Estado rebelde, prototipo de las potencias almohades, construido a imagen y semejanza de la comunidad medinesa de Mahoma. En 1130, después de la muerte de ibn Tumart, el movimiento fue encabezado por uno de sus colaboradores más cercanos, Abd al-Mumin, quien tomó el título de califa y emir *al-muminim* (soberano de los creyentes), creando la dinastía mumínida, que estaba a la cabeza del Estado.

La rebelión se extendió rápidamente, cubriendo cada vez nuevas regiones. En 1145 se unieron a ella los musulmanes de España. Finalmente, en 1146, Abd al-Mumin tomó Marrakech y puso fin al poder de los almorávides.

Mezquita de la Koutoubia de Marrakech, construida por Abd al-Mumin.

En tiempos de las incursiones a Ifriqiya, la primera en 1151-1153 y la segunda en 1159-1160, los almohades extendieron su poder sobre todo el Norte de África. En la batalla de Sétif (1153) vencieron a la milicia de las tribus beduinas hilalíes y sulayidas. Los beduinos tuvieron que reconocer la autoridad de los almohades y entraron a su servicio en calidad de tribus majzenes (servidores militares) vasallas.

Al mismo tiempo, los almohades repelieron la presión de los cristianos. En 1160 expulsaron a los normandos que, entre 1135 y 1148, capturaron la mayoría de las ciudades costeras de Ifriqiya. En 1195, en la batalla de Alarcos (al-Arak), dieron un golpe a los caballeros castellanos, que intentaron continuar la ofensiva en las tierras musulmanas.

Habiendo unido bajo su poder todo el Norte de África y Andalucía, los almohades crearon, en el Magreb, un poderoso imperio musulmán. Su política de limpieza fue acompañada por ejecuciones masivas, represiones y grandes movimientos de población. Durante el gobierno de los almohades dejaron de existir numerosas congregaciones judías e iglesias africanas. Bajo los almohades se formaron las principales instituciones políticas y sociales de la Baja Edad Media. En gran medida, se formaron bajo influencia de las tradiciones iraní-turcas del Cercano Oriente, y parcialmente del Islam español.

159

Campo de batalla de Alarcos.

El declive del poder del Estado empezó a manifestarse en las disputas dinásticas. Las derrotas militares, especialmente la derrota de las tropas almohades en la batalla de Las Navas de Tolosa (al-Iqab) en 1212, marcaron el inicio de una época de intrigas y luchas internas, que acompañaron el colapso de las potencias almohades.

Monumento a la batalla de Las Navas de Tolosa.

Sobre sus ruinas se formaron tres Estados independientes: los háfsidas (1229-1574) con capital en Túnez, los ziyánidas (1235-1551) con capital en Tremecén y los merínidas (1244-1465), que tomaron Marrakech y pusieron fin a la dinastía mumínida. Rechazando el extremismo de las doctrinas almohades, especialmente en materia religiosa, estos gobernantes pretendían ser la continuación de la política almohade, conservando sus instituciones sociales y militares.

Aprovechando la debilidad de las potencias almohades, los reinos cristianos de Castilla, Aragón y Portugal expulsaron casi en su totalidad a los musulmanes de la península ibérica. En 1495 Portugal comenzó a ganar terreno en el Norte de África, conquistando la ciudad portuaria de Ceuta. Portugal y España se adueñaron de los puertos de Tánger, Argel, Trípoli y Túnez; pero sus intereses empezaron a enfrentarse a los intereses del Imperio otomano, y los turcos conquistaron estos puertos utilizando la táctica de ataques piratas.

161

Tánger.

162

Argel.

Desde sus puertos en el Norte de África, los corsarios turcos atacaron a los buques mercantes cristianos. Formalmente, en ese tiempo, el Norte de África pertenecía al imperio otomano; pero de hecho el control turco era débil y se limitaba únicamente a las ciudades costeras.

163

Trípoli.

Túnez.

En el siglo XVI los nómadas árabes conquistaron y unieron Marruecos, estableciendo la dinastía saadí. Ellos evitaron que el imperio otomano llegara hasta el océano Atlántico y expulsaron a los portugueses de la costa occidental. El mayor florecimiento del Estado fue bajo el gobierno de Ahmad al-Mansur.

Bandera de la dinastía saadí.

El Palacio El Badi fue construido por Ahmad al-Mansur.

En 1591 Marruecos invadió el Imperio songhay y lo conquistó, tomando el control del comercio del oro. En el siglo XVII, el control de Marruecos sobre el imperio songhay disminuyó. Después de la muerte de al-Mansur en 1603, su Estado se dividió en dos partes con centros en Fez y Marrakech. Mulay al-Rashid unió de nuevo el país, fundando la dinastía alauí, que gobierna en Marruecos hasta el día presente.

Fez.

Extensión de la dinastía saadí durante el reino de Ahmad al-Mansur.

Hacia finales del siglo XVI casi todo el territorio del Norte de África (con excepción de Marruecos) pasó a ser parte del imperio otomano.

Comprobación

Si eres alumno registrado ingresa a la plataforma para resolver la

Comprobación del capítulo VII

Si tienes alguna dificultad, no dudes en ponerte en contacto con UOMAC en:

informacion@uomac.net



CAPÍTULO VIII

Historia del descubrimiento de África subsahariana y el Sur de África

1. Expediciones portuguesas a África subsahariana.
2. Comercio de esclavos.
3. Conquista de las regiones internas de África por ingleses, franceses, alemanes y viajeros rusos.
4. Expedición de Livingstone y Stanley.

1. Expediciones portuguesas al África subsahariana.

La penetración de los europeos a África comenzó entre los siglos XV y XVI. La mayor contribución al desarrollo del continente, en la primera etapa, fue realizada por los españoles y los portugueses después de terminada la Reconquista.

Entre los siglos XV y XVI la exploración de África estaba relacionada con la búsqueda, por los portugueses, de una vía marítima a la India. Tales expediciones resultaban extremadamente costosas y, por eso, eran patrocinadas por la corte real. El descubrimiento de África por los portugueses se realizó gracias a la ayuda del príncipe Enrique el Navegante (1394-1460), quien, además, estaba interesado en la expansión militar de las tierras encontradas.

Enrique el Navegante.

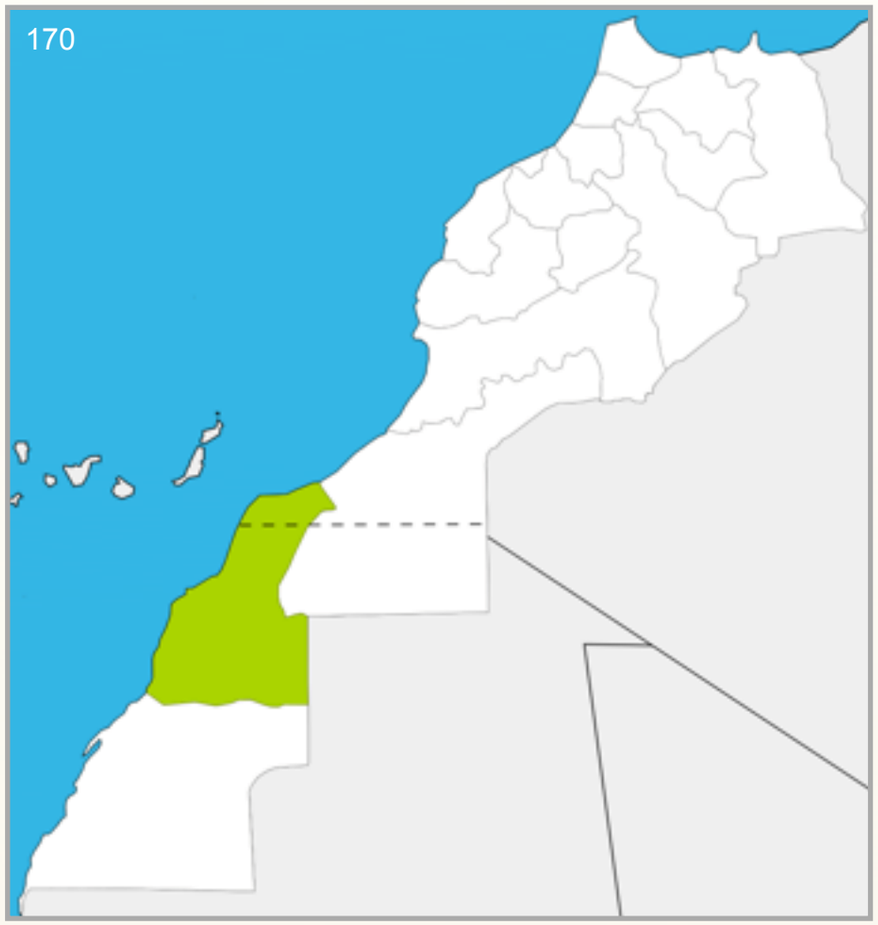

El cabo Bojador está en la costa norte del Sáhara Occidental.

Gil Eanes llegó más al Sur del cabo Bojador.

Los marineros portugueses exploraron gradualmente la costa occidental de África. En 1415 los barcos del infante Enrique el Navegante alcanzaron los 25° 7’ de latitud Norte y se detuvieron frente al cabo Bojador. Gil Eanes pudo superarlo pronto (1434). En 1441 Nuno Tristán alcanzó el cabo Blanco. Entre 1445 y 1446 Diogo Díaz bordeó el punto más occidental de África, al que llamó cabo Verde. En 1471, Fernando Poo descubrió una isla que recibió su nombre.

172

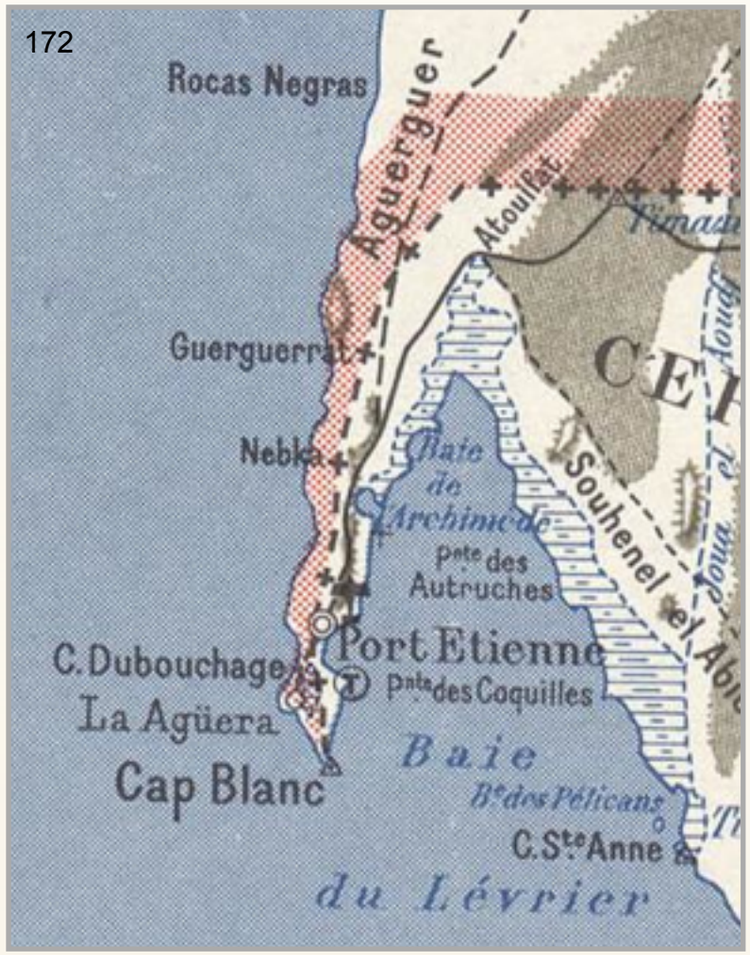

Cabo Blanco se encuentra al final de la península de mismo nombre.

173

Cabo Verde es la parte más occidental de África.

174

Isla de Fernando Poo (ahora llama Bioko).

En 1488 Bartolomé Díaz descubrió el punto más meridional de África, llamándolo *cabo de las Tormentas* (más tarde renombrado como cabo de la Buena Esperanza). En 1500, no lejos de ese cabo, Díaz murió durante una tormenta. Con los informes de Díaz, el navegante portugués Vasco da Gama proyectó una ruta a la India. Entre 1497 y 1498, dirigiéndose a la India desde Lisboa, bordeó el cabo de Buena Esperanza y pasó a lo largo de la costa oriental hasta los 3° 20' de latitud Sur (ciudad de Malindi). Entre 1487 y 1492 Pedro da Covilha viajó desde Lisboa a través del mar Mediterráneo hasta la desembocadura del Nilo, y después pasó a lo largo de la costa suroccidental del mar Rojo hasta la ciudad de Suakin.

Ruta de viaje de Bartolomé Díaz.

176

Vista del cabo de la Buena Esperanza.

177

Vasco da Gama.

178

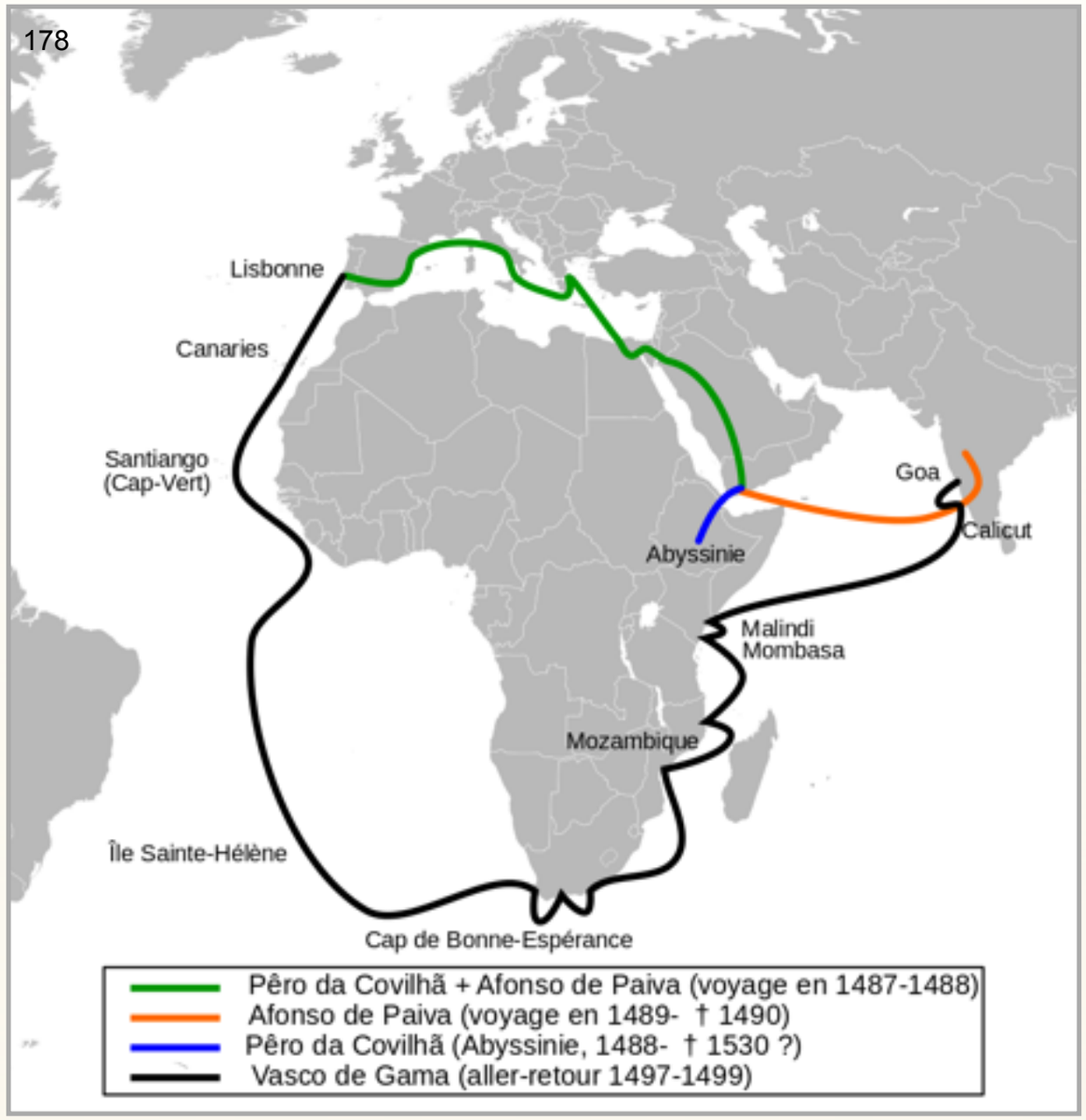

Ruta de los exploradores portugueses.

2. Comercio de esclavos.

Hacia finales del siglo XV los portugueses controlaban la costa occidental de África, y en el siglo XVI, comenzó un activo comercio de esclavos (las factorías se situaron, por ejemplo, en Costa de Marfil y Costa de Oro). Tras de ellos, hacia África se apresuraron las potencias de Europa occidental, como Holanda, España, Dinamarca, Francia, Inglaterra y Alemania. En el siglo XVII, en las regiones internas de África, hacia el Sur del ecuador, los exploradores portugueses descubrieron los lagos Tana (1613) y Nyasa (1616), y exploraron el nacimiento del Nilo Azul y el curso inferior del río Congo. En el oeste, una expedición francesa exploró el río Senegal, y una expedición inglesa, el río Gambia.

Lago Tana y el Nilo Azul.

Río Congo y sus afluentes.

Cuenca del río Gambia.

3. Conquista de las regiones internas de África por ingleses, franceses, alemanes y viajeros rusos.

Desde finales del siglo XVIII, el deseo de poseer nuevas fuentes ricas en recursos naturales (por ejemplo, materias primas minerales baratas, y plantaciones agrícolas tropicales) estimuló la exploración de África por ingleses, franceses y alemanes.

Las expediciones se concentraron en las regiones internas del continente. Los ingleses especialmente crearon la “Asociación para promover el descubrimiento de las partes internas de África”, que organizó varias expediciones importantes.

182



183

Mungo Park exploró el río Níger.

Entre 1795 y 1797, y luego entre 1805 y 1806, Mungo Park exploró el curso superior del río Níger. Entre 1822 y 1823 Walter Oudin, Dixon Denham y Hugh Clapperton cruzaron de Norte a Sur el Sáhara (de la ciudad de Trípoli al lago Chad).

184

Dixon Denham.

Entre 1827 y 1828 el viajero francés René Caillié realizó una travesía a través del Sáhara. En 1830 una expedición británica exploró el curso inferior del Níger (Richard y John Lander).

185

Hugh Clapperton.

186

René Caillié.

187



Richard Lander.

Entre finales del siglo XVIII y la primera mitad del siglo XIX comenzó la exploración del Sur de África, cuyo primer explorador fue el viajero inglés John Barrow. En 1835 Andrew Smith exploró el río Limpopo; y en 1868 fue explorado el río Olifants.

188

El río Limpopo, en Mozambique.

La exploración geográfica y geológica de la cuenca del Nilo Azul fue realizada entre 1847 y 1848 por la expedición rusa de Igor Kovalevski. A mediados del siglo XIX expediciones francesas y alemanas trabajaban en la cuenca del Nilo Blanco.

189

Puente sobre el Nilo Blanco, en Juba (Sudán).

Entre 1848 y 1849 el punto más alto del monte Kilimanjaro fue descubierto por los misioneros alemanes Johann Krapf y Johannes Rebmann. Entre 1856 y 1859 la expedición inglesa de John Speke y Richard Burton descubrió el lago Tanganica. En 1858 Speke descubrió el lago Victoria, y más tarde, junto con James Grant, descubrió que el río Nilo comienza en este lago.

Monte Kilimanjaro.

Johann Krapf y *Johannes Rebmann*.



John Speke y *Richard Burton*.

Lago Tanganica.

Lago Victoria.

4. Expedición de Livingstone y Stanley.

El explorador escocés David Livingstone realizó una gran contribución a la exploración de África. En 1849 descubrió el lago Ngami. Fue el primero de los europeos en cruzar el Sur de África de Oeste a Este (1853-1856), explorando simultáneamente una parte significativa del río Zambeze, y en 1855 descubrió la catarata Victoria, la más grande del mundo. Entre 1867 y 1871 exploró las costas del Sur y el Oeste del lago Tanganica, y descubrió el lago Bangweulu.

David Livingstone.

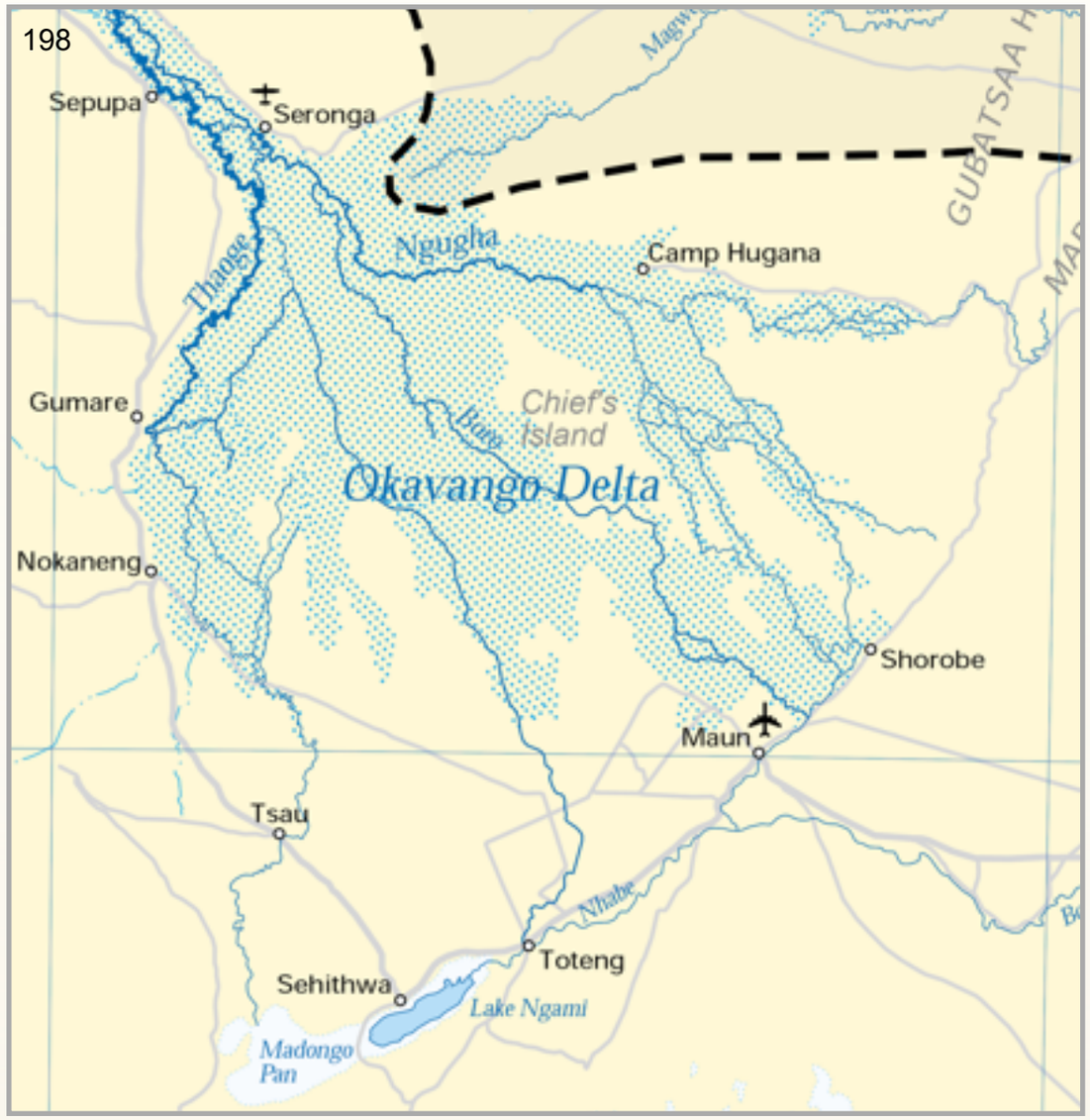

El lago Ngami está bajo el delta de Okavango.

199

Cataratas Victoria, río Zambeze y sobre él, el lago Nyasa.

200

Las cataratas Victoria están al final del curso superior del Zambeze.

En Europa, se consideró extraviada la expedición de Livingstone y en su búsqueda fue enviado el periodista Henry Stanley, quien se encontró con Livingstone en 1871, en el lago Tanganica. Luego, exploraron juntos la parte Norte de este lago y descubrieron que no estaba conectado con el Nilo. Otra expedición en búsqueda de Livingstone fue encabezada en 1873 por el navegante y explorador inglés Verney Cameron. Sin embargo, su ayuda llegó tarde: en esos momentos Livingstone moría de fiebre. Cameron continuó su viaje. En 1875 llegó al lago Tanganica y descubrió su afluente, el río Lukuga.

201

Henry Stanley.

202

Verney Cameron.

203

Río Lukuga.

Los viajeros alemanes exploraron el Sáhara. Entre 1865 y 1867 Gerhard Rohlfs fue el primero de los europeos en cruzar África desde la costa del mar Mediterráneo (ciudad de Trípoli) hasta el golfo de Guinea (ciudad de Lagos). Entre 1869 y 1874, Gustav Nachtigal realizó una expedición a la zona del lago Chad.

Él fue el primero de los europeos en llegar a las zonas altas de Ouaddaï y recogió una gran cantidad de datos sobre la naturaleza y las poblaciones de las regiones internas del África Central. Más tarde publicó una obra en tres volúmenes, denominada «Sáhara y Sudán» (1879-1889).

204

Gerhard Rohlfs.

205

Gustav Nachtigal.

206



Vegetación que ha crecido menguando la capacidad del lago Chad.

Entre 1876 y 1878 el viajero ruso Wilhelm Junker realizó un gran viaje por África central, durante el cual realizó observaciones geográficas y etnográficas, y explicó los orígenes hidrográficos del Nilo Blanco. En su siguiente expedición, entre 1879 y 1886, exploró las cuencas de los ríos Nilo y Congo. Resumió los resultados de sus expediciones en su libro denominado “Viajes por África” (1877-1878 y 1879-1886).

207



Wilhelm Junker.

Entre 1896 y 1900, el viajero ruso Alexander Bulatovich visitó tres veces Etiopía, y tomó fotografías de las regiones suroeste y Oeste del país. Fue el primero de los europeos en cruzar la provincia montañosa de Kaffa. El territorio de los actuales Mozambique y Angola fue explorado por el portugués Serpa Pinto (1877-1879), quien descubrió los nacimientos de los ríos Kunene y Kubango. Hermenegildo Capelo y Roberto Ivens cruzaron el continente de Oeste a Este (1877-1879).

208

Alexander Bulatovich.

209

Serpa Pinto.

210

Ríos Kunene.


211

Ríos Kubango.

Como resultado de las exploraciones geográficas, hacia finales del siglo XIX fueron estudiados los territorios de los cuatro grandes ríos africanos: Nilo, Níger, Congo y Zambeze; y fueron descubiertos enormes recursos naturales en el continente africano. Se tomó una decisión sobre la colonización urgente por los países europeos de los ricos territorios del continente africano.

212

213

Hermenegildo Capelo y *Roberto Ivens*.

Comprobación

Si eres alumno registrado ingresa a la plataforma para resolver la

Comprobación del capítulo VIII



Si tienes alguna dificultad, no dudes en ponerte en contacto con UOMAC en:

informacion@uomac.net

CAPÍTULO IX
Cuerno de África: Etiopía

1. Axum. La Dinastía Zagüe. Yekuno Amlak.
2. Amda Seyon I y Dawit I. Zara Yaqob. Baeda Maryam y Eleni.
3. La lucha entre Portugal y el imperio Otomano por la influencia en Etiopía.
4. El colapso del país en feudos. La unificación de Etiopía bajo el gobierno de Teodoro II y Menelik II.

1. Axum. La Dinastía Zagüe. Yekuno Amlak.

La denominación Etiopía proviene de la palabra griega Αἰθιοπία, que significa *país de personas con las caras quemadas*. Otra denominación del país, Abisinia, se encuentra en los mapas geográficos y en las fuentes europeas y árabes.

Ubicación de Etiopía.

Mapa a color (de acuerdo a la vegetación) de Etiopía.

El territorio de Etiopía fue poblado aproximadamente desde el siglo XX hasta el siglo V a. C. por tribus cusitas, cuyo territorio llegaba a Egipto en el Norte y a Tanzania en el Sur. En el siglo V a. C. muchos habitantes del Sur de Arabia se trasladaron al territorio de Etiopía moderna. Ellos participaron en la creación del primer Estado en Etiopía, Axum (siglos V-IV a. C.), sobre el cual informan las inscripciones en lengua árabe meridional.

Ciudad de Axum, en la actualidad.

El período desde el siglo I hasta el siglo IV es llamado *período precristiano de Axum*. Las inscripciones de los gobernantes axumitas que han sobrevivido hasta nuestra época, narran las campañas y las conquistas de los países y los pueblos vecinos. Sabemos que, en los dominios de Axum, estaban incluidas las regiones norteñas

de Etiopía moderna y casi toda Eritrea. Como resultado de todas estas conquistas, fue creada una vasta potencia, la más importante en el continente africano. Su capital fue la ciudad de Axum; y el centro comercial más importante fue el puerto de Adulis.

217

Excavaciones arqueológicas en el destruido puerto de Adulis.

En el primer período de florecimiento del reino axumita, sus gobernantes adoptaron el título más alto: *negus nagast*; es decir, *rey de reyes*. Con esto se subrayaba su posición suprema con relación a sus gobernantes subordinados. El rey axumita era considerado hijo natal o descendiente directo del dios Mahrem. No se sabe si se rendían honores divinos al gobernante; pero después de su muerte, su tumba era venerada como santuario religioso. Su voluntad, sacralizada por la costumbre, era equiparada a un ordenamiento jurídico.

218

Típica arquitectura axumita – monasterio de Debre Damo.

219

La forma única forma de acceder al monasterio de Debre Damo.

El gobernante figuraba como líder militar de los axumitas y comandante de la milicia axumita. También era jefe supremo de la comunidad axumita: recibía embajadadores extranjeros y, en compañía de los dioses, aparecía como representante de todo el pueblo. Al parecer, el rey axumita era el propietario supremo de todas las tierras. Entonces surgieron las adjudicaciones de tierras reales, que los campesinos axumitas manejaban, y cuya cosecha ingresaba en los graneros reales.

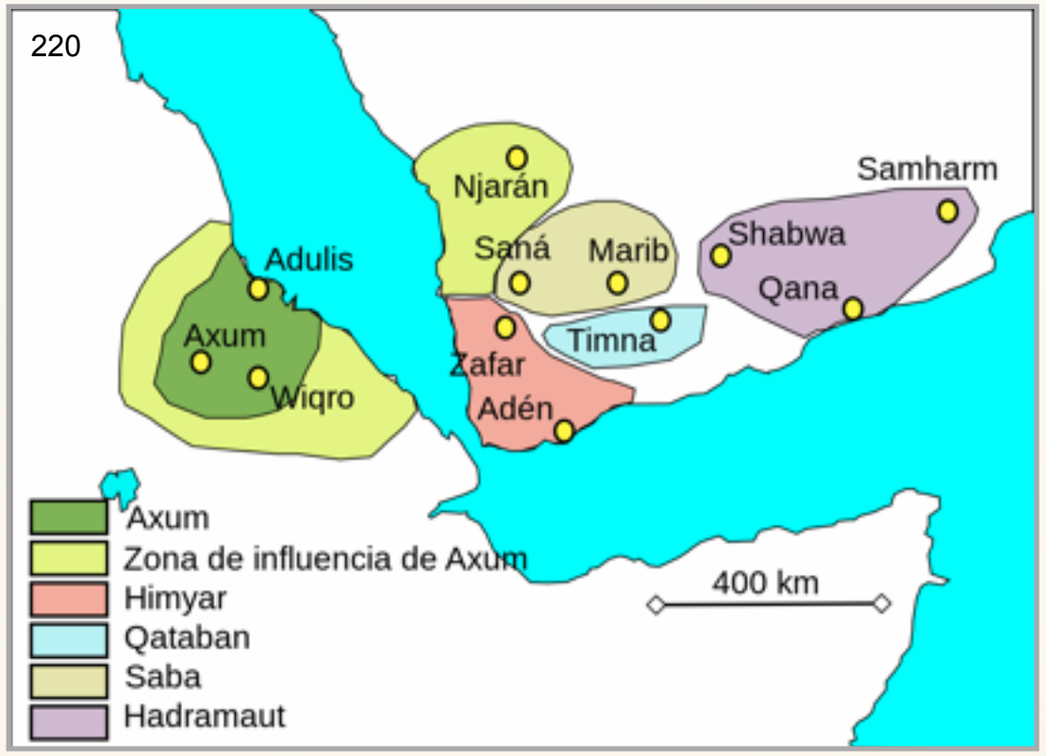

Axum y el Sur de Arabia hacia el 320.

Uno de los más famosos reyes de Axum fue Ezana (325-375 aproximadamente). Él amplió profundamente los dominios del país, conquistando las tierras hasta el Nilo. Subyugó el reino de Meroe en las inmediaciones del Nilo Blanco y el Azul, y también el reino de Arabia del Sur (Himyar, Raydan y Saba).

Piedra de Ezana.

Durante su reinado fue creado un sistema de escritura silábico. Ezana introdujo la religión cristiana antioqueña en el Estado y firmó una alianza con Bizancio. En la mayoría de las principales ciudades situadas entre Axum y el mar Negro fueron construidos templos cristianos. Este período es conocido por los historiadores como el último período de poder y prosperidad exuberante del reino axumita.

Estela de Ezana.

En la lucha entre Bizancio y Persia por el llamado «camino del incienso», Persia fue la vencedora. Axum, habiendo perdido su antigua influencia en el sur de Arabia y su control sobre la ruta comercial del mar Rojo, se encontró privado de una fuente extremadamente importante de su prosperidad. En los próximos dos siglos, los musulmanes, tomando la iniciativa desde Persia, pusieron bajo su control la ruta comercial más rica; Y fortalecieron su posición en la costa africana del mar Rojo, asestando con ello un golpe decisivo al Estado axumita. Axum se debilitó económicamente. Como consecuencia del fortalecimiento del poder de sus vecinos, Axum perdió parte de su territorio. Se produjo un debilitamiento del poder central y los disturbios internos asestaron a Axum el golpe final.

223

Las ciudades del desierto de Negev estaban enlazadas con el mar Mediterráneo por el «camino del incienso».

El Estado se reunificó nuevamente hasta finales del siglo X. En el poder se encontraban los gobernantes del pueblo agaw de Lasta. Desde este momento surgió una nueva dinastía: la Zagüe. Los gobernantes de esta dinastía que se sucedían unos a otros, se mantuvieron en el poder hasta la segunda mitad del siglo XIII, desarrollando la religión cristiana de Axum. La dinastía Zagüe siguió considerando el cristianismo como su apoyo, tanto en la política interior como en la exterior.

Algunos reyes poseían el título de *kedus*, o *santo*. Uno de los gobernantes más famosos de esta dinastía, condecorado con este título, fue Lalibela (límite entre los siglos XII-XIII). Lalibela fue el último rey poderoso de la dinastía Zagüe. Bajo el gobierno de sus descendientes aumentaron significativamente los conflictos internos en la misma dinastía. El sobrino de Lalibela fue depuesto por un descendiente del último gobernante de Axum, Yekuno Amlak.

224

Icono de Lalibela, del siglo XV.

225

Iglesias rupestres de Lalibela.

Yekuno Amlak (1270-1285) trasladó la capital de Lasta a Shewa. Con base en crónicas posteriores, es posible suponer que en 1268-1270, en la víspera de su coronación, firmó un tratado con el clero, por medio del cual transfería en propiedad de la iglesia la tercera parte de las tierras del Estado. Como parte del tratado, el gobernante reconocía el derecho en favor del clero etíope a ocupar dos importantes cargos públicos: el de *ichege* y el de *aqabe sa'at*.

El *ichege* se encontraba a la cabeza de los monjes etíopes. De hecho, él era la cabeza del clero y la segunda persona en el Estado después del gobernante. El *aqabe sa'at* era segundo en la jerarquía clerical y tercero en la secular. La persona clerical que ocupaba este puesto tenía el derecho de resolver los conflictos religiosos en el seno de la iglesia etíope, y emitía los veredictos judiciales. En el "año de la unión sagrada" comenzó el período de interdependencia de los poderes secular y clerical en Etiopía, que se mantuvo casi hasta la época reciente.

Catedral de San Jorge, en Adís Abeba.

Como ejemplo clásico de esta interdependencia figura el papel que desempeñó la leyenda creada a principios del siglo XIV sobre el origen de una nueva dinastía, que justificaba el derecho exclusivo de los descendientes de Yekuno Amlak al trono, quien supuestamente tenía sus orígenes en Menelik I, hijo legendario del rey Salomón y la reina de Saba. Precisamente entonces fue creado el libro denominado «La gloria de los reyes», una de las obras ideológicas más populares en Etiopía.

227

Libro "La gloria de los reyes" (Kebra Nagast).

2. Amda Seyon I y Dawit I. Zara Yaqob. Baeda Maryam y Eleni.

Uno de los gobernantes más poderosos de la dinastía fue Amda Seyón I, quien llegó al poder en 1314. Durante su reinado el país experimentó un período de estabilidad interna, de desarrollo económico y de florecimiento de la cultura. El evento más importante durante el período del gobierno de Amda Seyón I fue el inicio de las guerras del imperio cristiano contra los sultanatos situados en su frontera suroriental.

El período comprendido entre 1331 y 1445 fue marcado por las guerras casi continuas contra los sultanatos musulmanes por el territorio, el cual comprendía las tierras más importantes en sus relaciones económicas. Durante su regencia, entre los años 1382 y 1411, el gobernante Dawit I, por medio de negociaciones pacíficas, consiguió el derecho de tránsito por los caminos de los países musulmanes y organizó una gran peregrinación a Jerusalén.

228

Muro de las lamentaciones, en Jerusalén.

En la historia de Etiopía, la actividad del hijo del emperador Dawit I, Zara Yaqob (1434-1468), ha dejado una marca indeleble. En el centro de su política yacían dos conceptos: la máxima concentración de poder en las manos del emperador y el establecimiento de un sistema centralizado de administración del Estado. El emperador estaba personalmente involucrado en la decisión y la solución de muchas controversias en cuestiones de fe y de liturgia; e introdujo severas normas religiosas a las que todo el clero etíope fue obligado a adherirse bajo pena de confiscación de sus bienes.

Confiscación de bienes.

Habiendo reorganizado la administración, Zara Yaqob llevó a cabo una redistribución de los cargos cortesanos y provinciales. Nombró para los puestos administrativos provinciales a funcionarios especialmente seleccionados, y les asignó ciertos títulos en consonancia con los que ya ejecutaban, excluyendo del poder a la clase local. El éxito de la política imperial proveyó no sólo de administradores fieles, sino de destacamentos militares especiales, denominados *chowa*. Zara Yaqob instaló, en cada provincia y distrito, el regimiento correspondiente subordinado al emperador. La formación *chowa* más confiable prestaba servicio en el palacio y era la guardia personal del emperador.

En el reinado de Zara Yaqob continuó la expansión de las fronteras de Etiopía y el fortalecimiento de su posición en el Norte. En 1445 terminó la guerra contra el sultanato Yifat, que duró casi cien años. El sucesor de Zara Yaqob, el veinteañero Baeda Maryam (1468-1478), bajo influencia de las fuerzas de oposición, desistió de las reformas de su padre; y restauró, en cada provincia, los supremos puestos tradicionales; reconoció las

costumbres locales y dio a cada región su independencia en los asuntos internos, bajo condición de pago del tributo correspondiente.

Pago del tributo.

3. La lucha entre Portugal y el imperio Otomano por la influencia en Etiopía.
En 1508, a la edad de once años, subió al trono Lebna Dengel (1508-1540). Durante su reinado, fue regente su abuela Eleni, una de las gobernantes más famosas en la historia de Etiopía. Entonces, en la frontera suroriental de Etiopía, comenzó a crecer la amenaza por parte de los sultanatos musulmanes. Eleni, comprendiendo la importancia de la amenaza musulmana, consiguió la creación de una coalición etíope-europea anti musulmana.

Lebna Dengel.

Sin embargo, el establecimiento de relaciones con Portugal por parte de ella no dio ningún resultado. En los años de “la gran guerra” contra los musulmanes o la llamada *guerra de los treinta años* (1529-1559), el país vivió uno de los períodos más trágicos de su historia: las tropas del imán de Harar, Ahmed ibn Ibrahim, apodado *Grañ*, “El Zurdo”, devastó el territorio de Etiopía, y saqueó y quemó los ricos monasterios.

Aunque la guerra de los treinta años terminó sin cambiar el equilibrio básico de fuerzas entre los oponentes (en el sultanato de Harar se inició una hambruna), la situación en Etiopía se deterioró. Subió al trono el hijo de Lebna Dengel, Menas (1559-1563), quien había sido rescatado del cautiverio musulmán y quien no pudo manejar las inclinaciones separatistas de la nobleza. El país se unificó bajo el gobierno de Sarsa Dengel (1564-1597), únicamente durante el período de su reinado. En este tiempo, Etiopía continuó sufriendo el ataque de los musulmanes.

Para obtener ayuda, los reformadores etíopes del siglo XVII apelaron al Occidente católico. El emperador Za Dengel (1603-1604) propuso al rey español Felipe III una alianza contra los musulmanes en términos de la subordinación de la iglesia etíope a Roma. Entre 1621 y 1622 el emperador Sissinios y un grupo de sus allegados se convirtieron secretamente al catolicismo. Al enterarse de esto, el metropolita lo excomulgó de la iglesia y llamó al pueblo a la rebelión. Como resultado de la guerra civil se celebró un concilio eclesiástico por el cual fue restaurado el viejo orden, y la iglesia etíope se subordinó a Alejandría, y no a Roma.

Felipe III de España.

Ruinas del castillo de Sissinios en una península del lago Tana.

4. El colapso del país en feudos. La unificación de Etiopía bajo el gobierno de Teodoro II y Menelik II.

Sin embargo, en el transcurso de los siglos XVII y XVIII, el suceso principal de la historia interior de Etiopía fueron las disputas interdinásticas. El año de 1769 es considerado tradicionalmente como la fecha de la desintegración definitiva de Etiopía en feudos específicos, en cada uno de los cuales fue aprobada la dinastía local en Shewa, Tigray, Gojam y Gondar. Gondar fue la capital nominal de Etiopía. Durante casi 70 años la gobernaron representantes de la dinastía Seru-Guangul. El poder de los emperadores se volvió puramente ficticio; sin embargo, la guerra por el trono no se detuvo, sino que se intensificó.

Un cañón al Oeste de Adigrat, en Tigray septentrional.

Vista de Gondar, con Fasil Ghebi en el centro.

El renacimiento del Estado centralizado está relacionado con el nombre de un pequeño señor feudal, el dejazmach Kassa. En 1842 creó un grupo armado de bandas de ladrones y pobres descontentos. El ejército imperial enviado contra él fue derrotado. En 1847, Kassa capturó Gondar, se casó con la heredera de la dinastía, y en 1855 se proclamó emperador bajo el nombre de Teodoro II. Reinó entre 1853 y 1868.

236

Teodoro II.

Bajo su gobierno y el de su hijo, Menelik II (quien reinó entre 1879 y 1913), hubo reformas encaminadas al fortalecimiento del poder estatal. Hubo una reforma judicial (el emperador se convirtió en el juez supremo). Fue establecida una red de transporte y fue centralizado el sistema fiscal. Parte importante de la política fue el principio de unidad ideológica del país: el emperador firmó un concordato con la iglesia, en el que se convenía en perseguir otras religiones (principalmente la católica).

237

Menelik II.

Mientras tanto, alrededor de Etiopía, cada año se fortalecía la actividad de las potencias coloniales europeas. La política independiente del país provocó conflictos con los países europeos (en particular, la guerra anglo-etíope entre 1867-1868). La apertura del canal de Suez, en 1869, agravó la situación: todos los territorios adyacentes a esta importante ruta marítima adquirieron importancia estratégica. Hacia el final del siglo XIX el principal pretendiente de las tierras de Etiopía era Italia.

Comprobación

Si eres alumno registrado ingresa a la plataforma para resolver la

Comprobación del capítulo IX

Si tienes alguna dificultad, no dudes en ponerte en contacto con UOMAC en:

informacion@uomac.net

CAPÍTULO X
África occidental: Gana, Malí y Songhay

1. Historia de Gana.
2. Historia de Malí.
3. Historia de Songhay.

En África occidental, los Estados se constituyeron en la franja comprendida entre el extremo sur del Sáhara y la zona de las selvas. Precisamente aquí, en el Norte geográfico del Sudán Occidental, en la zona de Sahel, surgieron, entre los siglos VII-VIII, los principales puntos comerciales que se convirtieron en centros de unificación política. Los Estados más poderosos fueron Ghana, Malí y Songhay.

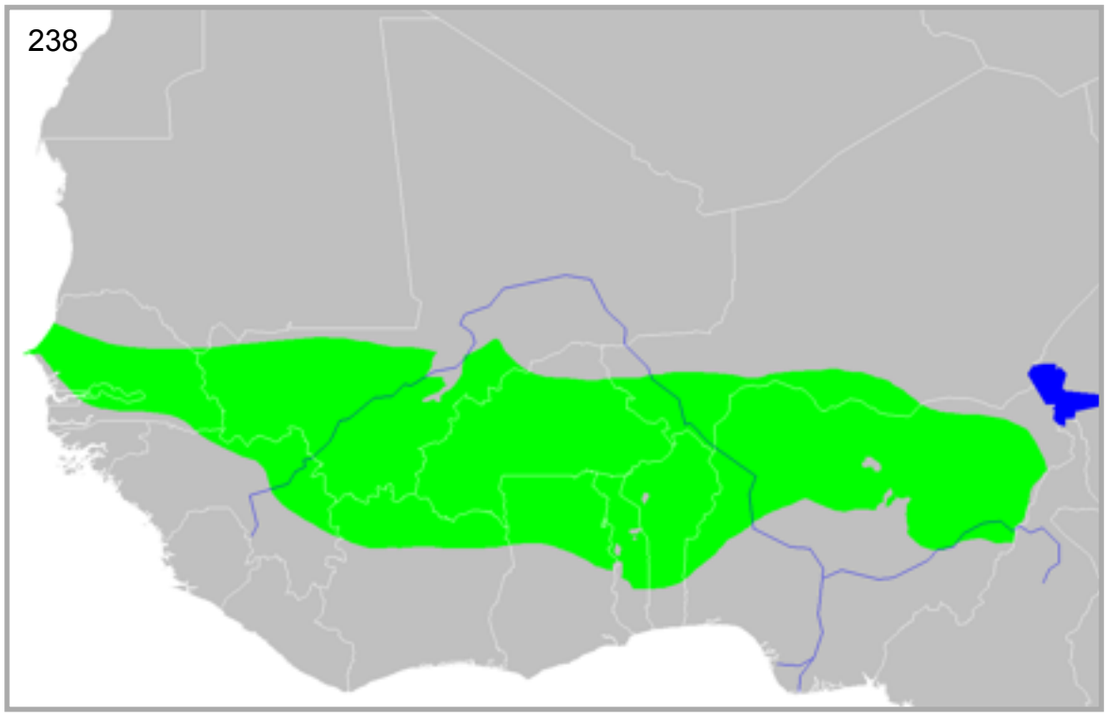

Sudán Occidental.

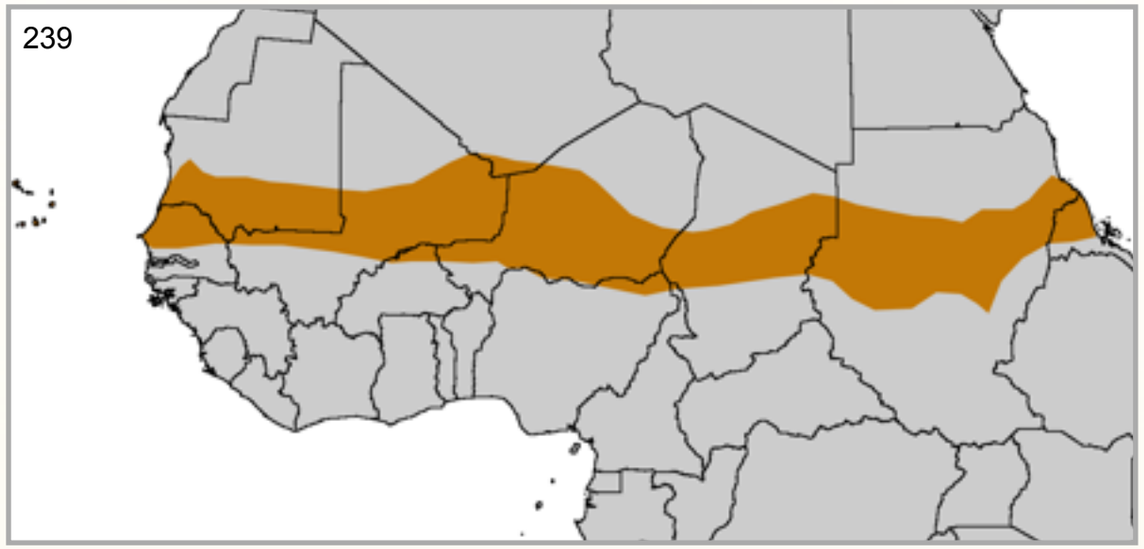

El Sahel forma un cinturón de 5,400 km, atravesando África.

Vista de un bosque en la región del Sahel. Los árboles en primer plano son acacias.

1. Historia de Gana.

El momento de la formación del Estado de Gana no se conoce con exactitud. Algunos hallazgos arqueológicos permiten suponer que la ubicación de la antigua Gana adquirió rasgos concretos ya en el siglo IV. La tradición oral de África occidental también remonta la formación del Estado al siglo IV, y habla sobre el país Wagadu,localizado ahí. La mayoría de historiadores, africanos en primer lugar, identifican Wagadu con Gana.

Ubicación del Reino de Gana o Wagadu.

Las principales regiones de la antigua Gana eran, en el Norte, Awkar, y en el Sur, Hod. El cronista árabe al-Bakri señaló que el río Senegal servía de frontera entre Gana y su vecino occidental, el reino Takrur. Hacia el Sur, Gana se extendía hasta las afueras de la tierra aurífera de Bambuk. Hacia el Oriente, la frontera de Gana llegaba al Níger, y hacía el Norte, al Audagost bereber.

Niños bañándose en el río Senegal.

El geógrafo al-Fazari mencionó por primera vez a Gana a finales del siglo VIII. Las noticias sobre este país tienen, a menudo, un carácter fantástico en las crónicas de geógrafos árabes. Así, por ejemplo, ibn Faqih cuenta que “en el país de Gana recogen el oro a la salida del sol.” En el año 734 los árabes emprendieron una campaña contra Gana. De esta campaña, en palabras de al-Hakam, trajeron “una significativa cantidad de oro”.

A mediados del siglo VIII los árabes crearon una ruta de caravanas a través de Gana, entre Sijilmasa en el Sur de Marruecos y Audagost en Mauritania. Por las rutas de caravanas transportaban marfil, plumas de avestruz, pieles y otros artículos de lujo. Entre estos artículos, los más importantes, y casi similares por su valor, eran el oro, que traían del Sudán occidental a los países del mar Mediterráneo, y la sal, que traían del norte al Sur.

Marfil.

Plumas de avestruz.

Al-Bakri describió que Gana se componía de dos partes. Una de ellas estaba ubicada en la llanura y se mostraba como una ciudad con población musulmana y un estilo de vida propio. En la segunda mitad del territorio de Gana, rodeada por un bosque sagrado, vivían africanos animistas, y estaba situado el palacio real. Según las crónicas, el animismo y el islam existían en Gana en total concordia. Los reyes negros permitieron a los musulmanes predicar el islam entre los negros y les pagaban por sus servicios en los círculos cortesanos; pero había también determinadas restricciones: a los musulmanes se les prohibió entrar al bosque sagrado.

Bosque sagrado de Ghana.

El régimen social de Gana fue retratado específica y suficientemente en la tradición oral. En el país dominaba el rey, llamado *tunka*. Después del rey estaban los suba, guerreros que tenían reputación de ser invencibles; los kahor, parte elitista del ejército del rey; y los magas, guardias reales de caballería, que acompañaban al rey en todos sus movimientos. Los funcionarios reales que supervisaban la economía del Estado, la recaudación de impuestos y la observación de los derechos, eran musulmanes, árabes y bereberes.

La prosperidad de Gana duró desde mediados del siglo IX hasta mediados del siglo IX. El desarrollo comenzó cuando la tribu soninké apartó del poder a los bereberes, y terminó cuando un grupo de bereberes, los almorávides, conquistaron la capital de Gana, en 1076. Los bereberes mantuvieron el poder hasta 1087. A causa de las campañas de los almorávides, las caravanas comerciales cambiaron sus rutas. La reducción del comercio también redujo el poder de Gana.

Mujer e hija soninké.

Rutas comerciales en el Sahara occidental, cerca de 1000-1500. Las zonas auríferas se indican en color marrón.

En 1203 el país fue atacado por las tribus sosso. Después de esto, una parte de la población huyó. La importancia de Gana decayó, y poco a poco comenzó a levantarse la región meridional del país, Malí, poblada por pueblos mandinga. En 1240 Sundiata, el líder de los mandinga, conquistó Gana y finalmente destruyó la ciudad. En reemplazo de Gana, llegó una nueva unificación estatal: el reino de Malí.

2. Historia de Malí.

Malí o Mandinga fue inicialmente una región modesta en el curso superior del Níger. En estos sitios vivían diversos clanes mandinga: Kamara, Traoré, Kondé y Keita. El último es considerado el clan del cual surgieron los fundadores del Estado de Malí. Su formación se remonta al siglo VIII.

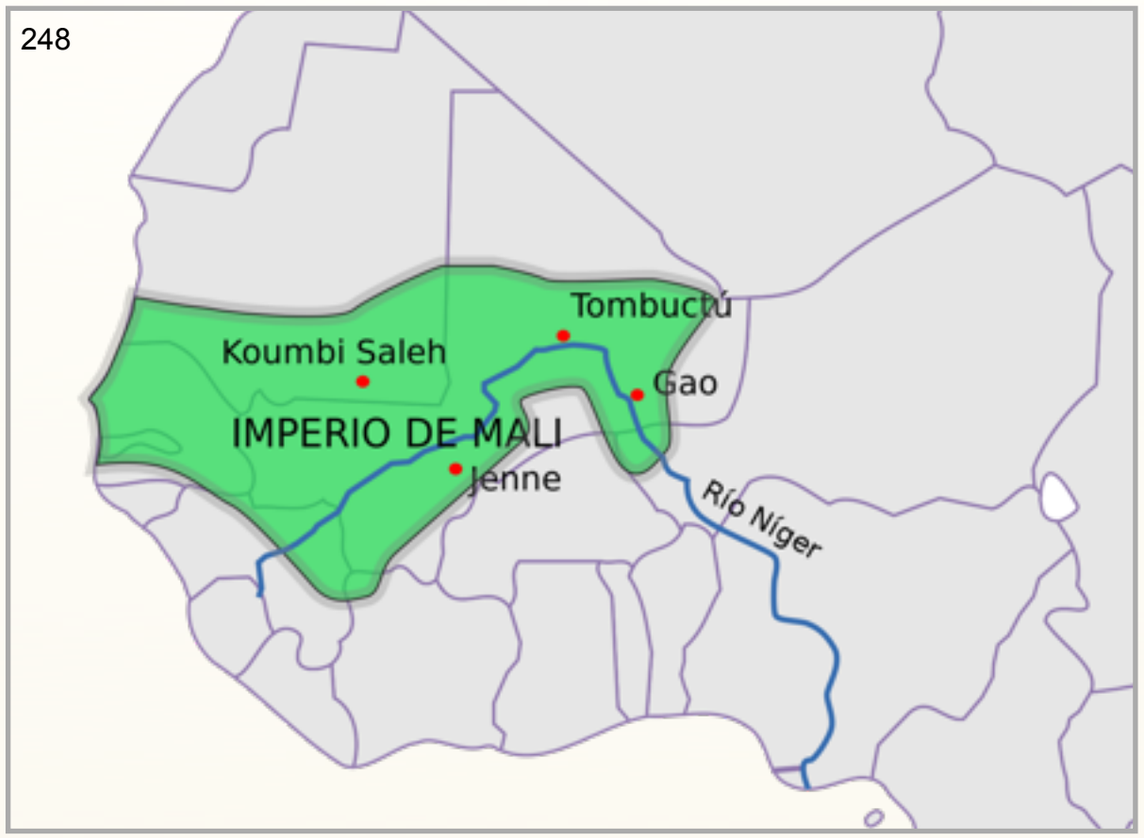

Mapa del Imperio de Malí.

Pueblo mandinga.

Se conoce muy poco sobre la historia temprana de Malí. La religión original de los mandinga era el animismo; pero con la invasión de los almorávides, el islam llegó a esta región. Sin embargo, su introducción fue lenta y muy superficial. Ibn Jaldún menciona que el primer rey de Malí converso al islam fue Baramendana (1050).

Estatua de Ibn Jaldún, en Tunez.

Según la tradición oral de los mandinga, resulta que el rey de Malí más famoso fue Sundiata (reinó desde 1230 hasta 1255), creador de un Estado que se extendía más allá del Níger y que, al Oeste, incluía las minas de oro de Buré y Bambuk. Para dar la debida legalidad a su poder, Sundiata reunió a todos sus aliados. En esta reunión se decidió considerar a Malí un imperio, y Sundiata fue proclamado oficialmente *mansa*, es decir, gobernante supremo.

251

Río Níger.

252

Minas de oro.

En esta misma reunión, Sundiata sentó las bases del gobierno central y local: se determinó el territorio de cada vasallo, en el que fue designado un jefe fiel a Sundiata. Sundiata organizó el consejo central de Malí, que se reunía cada segundo día de cada año. La capital se trasladó a la ciudad de Niani, que fue construida en la margen izquierda del Sankarani. Con el tiempo, la capital se convirtió en el centro comercial más importante; y en ella pasaban las caravanas procedentes del Magreb y de Libia.

Sable mandinga.

Aljaba o arco de flechas de Malí.

El reinado de Kankan Musa o el mansa Musa (1312-1337) y el reinado de dos sucesores marca el florecimiento de Malí. La mayoría de los países comprendidos en la sabana desde la desembocadura del río Gambia, hacia el Oeste, hasta las fronteras de los Estados hausas, hacia el Este, estaban bajo el poder de Malí. La causa más importante de la propagación de la fama de Malí fuera de la región del África negra, fue la peregrinación (haj), a La Meca, del mansa Musa, en 1324. Después de la peregrinación se establecieron fuertes contactos económicos y culturales entre Egipto y Malí.



Mansa Musa, con una pepita de oro.

Día del Haj. La Meca.

Ya que Malí no era un país de una sola nación, la unidad del Estado tuvo que ser preservada con la ayuda de un poder estatal fuerte. A la cabeza de la tierra estaban los farbas, y las ciudades y los pueblos eran encabezados por los mokrifis. Juntos constituían el régimen de la administración central, en el que el rey tenía poder absoluto.

Los bloques de sal eran, además del oro, unidades de intercambio en Malí.

El comercio exterior produjo un amplio desarrollo en Malí. Era principalmente un comercio transitorio de caravanas de oro, sal y esclavos; pero también cobre y pieles. El comercio exterior estaba concentrado en las manos de un grupo relativamente pequeño de personas en algunas ciudades importantes. Tombuctú y Djenneé fueron

los centros comerciales más importantes del Estado de Malí y los puntos de concentración de la producción artesanal.

258

Construcciones de barro, en Tombuctú.

259

Ciudad de Djenneé.

260

Mezquita de Djingareyber, en Tombuctú.

Bajo el gobierno de los herederos del mansa Musa, comenzó en Malí un período de decadencia. La anarquía llevó al colapso del Estado: en 1400, los mossi invadieron desde el Sur, y hacia 1433, toda la parte Sur del Sáhara pasó a los tuareg. A finales del siglo XV, después del ataque de los songhay, bajo el control de los gobernantes de Malí, solo quedaban las tierras occidentales desde el Níger hasta el océano Atlántico, en cuya costa aparecieron los portugueses.

Tuareg.

Al ver que las fronteras de su poder se reducían, debido principalmente al fortalecimiento de la posición del Estado vecino Songhay, en 1480 el rey de Malí, el mansa Mahmud, trató de establecer contactos diplomáticos con Portugal. Sin embargo, el establecimiento de estos contactos no funcionó y el colapso del Estado de Malí continuó. En este tiempo también hubo una batalla decisiva por la hegemonía del Sudán occidental. El reino de Songhay bajo el liderazgo de Alí Ber triunfó sobre Malí en la lucha por el poder.

3. Historia de Songhay.

Muy poco se sabe sobre el período inicial de la historia de Songhay. El Estado se constituyó aproximadamente en el siglo VII, en el curso medio del Níger. Según la tradición oral, la dinastía Za gobernó originalmente en Kukiya. Más tarde, a finales del siglo IX, la capital fue trasladada a Gao.

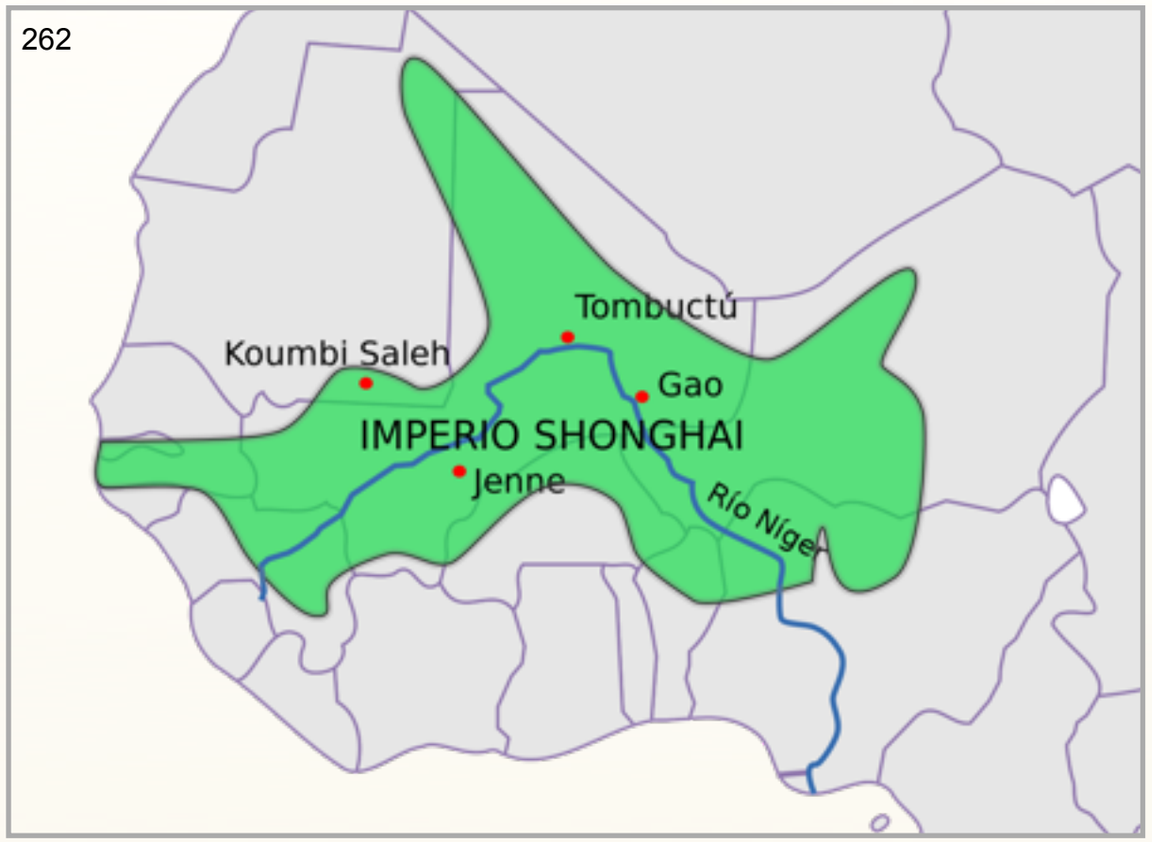

Mapa del Imperio Songhay.

Gao.

La dinastía Za mantuvo el poder durante 600 años (desde 700 hasta 1325). A ella, según la tradición, pertenecieron 31 soberanos. La mitad de ellos profesó el islam. Los primeros gobernantes de esta dinastía reconocieron la primacía de Gana y, más tarde, cayeron bajo el poder de Malí. Sólo en la segunda mitad del siglo XV Songhay obtuvo ventaja sobre sus rivales. Esto le correspondió al sonni Alí Ber (1464-1492), quien logró crear un enorme Estado.

Manuscritos de matemática y astronomía encontrados en Tombuctú.

Alí Ber creyó que su objetivo final era la unificación del Sudán occidental para crear un gran imperio. Como resultado de las campañas militares, derrotó a los tuareg y sometió Tombuctú y todo el Níger. Habiendo derrotado a los bariba, después a los fulanis, a los dogones y a otros grupos étnicos, Alí extendió su poder a todo el curso medio del Níger.

265

Mujeres fulani.

266

Antiguas viviendas dogonas.

Después de la muerte de Alí Ber tomó el poder el comandante askia Mohammed con el ejército de Alí (1493-1529). La dinastía askia no apoyó el animismo, sino el patrimonio espiritual y religioso del islam. El askia fue reconocido por los califas abasíes, que lo designaron delegado en Sudán, dándole el título de *Amir al-Mu'minin*; es decir, *emir de los creyentes*.

Tumba de Askia, en Gao.

Hacia 1516, el Estado de Songhay ocupaba un vasto territorio, que comprendía toda la zona de las sabanas de África occidental desde los alrededores del lago Chad hasta Senegal. Bajo el reinado del askia Daoud, el islam se convirtió en una parte esencial de la atmósfera espiritual del Estado y del gobierno.

Lago Chad.

Bajo el reinado del último askia, Ishaq II (1588-1591), el Estado se dividió en dos partes. El Norte del país cayó bajo el poder de Marruecos. En el Sur se conservó el poder nominal de la dinastía iniciada por el askia Nuh, cuyas raíces se remontan al askia Daoud. Desde 1660 no se menciona a Songhay en las crónicas árabes.

En África occidental comenzó un período de anarquía que fue aprovechado por los europeos. En 1482 los primeros portugueses desembarcaron en la costa de Gana, nombrando al país «Costa de Oro». A mediados del siglo XIX Gran Bretaña expulsó de Costa de Oro a los otros competidores europeos y estableció un protectorado británico sobre ella. El territorio de Malí fue sometido por los franceses y fue llamado «Sudán Francés».

En el estudio de la historia del Sudán occidental es imposible no reconocer que en las orillas del Níger floreció una prominente civilización africano-islámica. De los tres nombres, es decir, Gana, Malí y Songhay, dos han sido resurgido para nombrar Estados contemporáneos del África occidental.

Mapa histórico de la «Costa de Oro».

Comprobación

Si eres alumno registrado ingresa a la plataforma para resolver la

Comprobación del capítulo X

Si tienes alguna dificultad, no dudes en ponerte en contacto con UOMAC en:

informacion@uomac.net

CAPÍTULO XI
África central: Congo

1. Creación del Estado del Congo. Unificación del país bajo el gobierno de Lukeni lua Nimi.
2. Misión portuguesa de 1484.
3. Gobierno de Afonso I. Comercio de esclavos. Apelación al Vaticano bajo el gobierno de Álvaro II.
4. Rechazo del catolicismo. Herejía antoniana.
5. Expedición de Henry Stanley. División de Congo entre Bélgica y Portugal.

1. Creación del Estado del Congo. Unificación del país bajo el gobierno de Lukeni lua Nimi.

El Congo se ubicaba en África central. La historia de su origen está estrechamente relacionada con la etnogénesis y el asentamiento de los pueblos bantú en toda África ecuatorial. Como resultado de la migración de las tribus y de los pueblos emparentados con los bantú, uno de los centros de consolidación se formó a lo largo del curso medio del río Congo, desde el lago Mai-Ndombe y las tierras bajas del río Kasai en el noreste, hasta el lago Malebo en el suroeste. La tradición testimonia que aquí, en la antigüedad, había una poderosa unificación: el Estado nguni.

Lago Mai-Ndombe.

271

Una aldea flotante de pescadores sobre el río Kasai.

272

Vista aérea del lago Malebo desde Kinsasa.

La comparación y el análisis de los datos de las diversas fuentes llevaron a los investigadores a la conclusión de que la creación de un Estado único del Congo ocurrió durante los años 70-80 del siglo XIII. La etapa más importante en la formación del Congo medieval fue el traslado, a la orilla Sur del río Congo, de un gran grupo de jóvenes guerreros encabezados por Lukeni lua Nimi. Lukeni lua Nimi unificó bajo su autoridad un país enorme que se extendía sobre la franja de la orilla Sur del río Congo, llamado *Nsundi*. También unificó los principados de Kabunga, Mabta, Soyo y Mbamba. Estas tierras constituían la base del Estado del Congo.

Región aproximada del reino del Congo.

Según la leyenda, durante la vida de Lukeni lua Nimi, su autoridad fue reconocida por algunos Estados situados hacia el Norte de la desembocadura del Congo: Ngoyo, Kakongo y Loango. La leyenda también atribuye a Lukeni lua Nimi la anexión de grandes Estados situados hacia el Sur y hacia el Este del Congo: Ndongo y Matamba. La capital del Congo era la ciudad de Mbanza-Kongo, o San Salvador. Los gobernantes del Estado tenían el título de manikongo.

274

Vista de Mbanza-Kongo.

275

Manikongo era el título de los gobernantes del Congo.

Aparentemente el florecimiento del Estado del Congo ocurrió en el siglo XV. A finales del siglo XV los portugueses penetraron en el Congo y redujeron a sus gobernantes en el cénit de su gloria. Analizando las fuentes archivadas, Jean Cuvelier llega a la conclusión de que, en ese momento, el Estado ocupaba un área de casi 300 mil kilómetros cuadrados.

2. Misión portuguesa de 1484.

Los primeros contactos entre los europeos y la población local se establecieron en 1484, cuando exploradores portugueses llegaron a la desembocadura del río Congo. Según cronistas portugueses, una embajada de misioneros navegó de vuelta a Portugal, llevando consigo a varios nobles congoleños. En la corte del monarca portugués los congoleños fueron objeto de una generosa bienvenida y bautizados en el catolicismo.

El manikongo dando audiencia a sus súbditos y visitantes portugueses.

Después de su regreso, los misioneros tuvieron el apoyo del gobierno congoleño y de la población local. Sin embargo, por muchas razones, la penetración de los portugueses y la difusión de la nueva fe no ocurrían con facilidad. Esto se evidencia en una revuelta que hubo en las regiones nororientales de la provincia de Nsundi. La crónica de Francesco da Santa María relata que la ira popular fue dirigida contra el gobernante de Nsundi, Mwamba Nzinga, un ardiente seguidor de la nueva religión.

Mapa del Reino del Congo.

Poco a poco, la nueva religión y el entusiasmo del rey por los contactos ultramar encontraron oposición también entre varios grupos de nobles. Así, fue significativo que el gobernante congoleño Juan I renunciara al catolicismo y que retornara a las creencias tradicionales. A principios de 1495 el rey envió, a la provincia de Nsundi, a los misioneros, a los portugueses y a todos los nobles que habían aceptado el bautismo. A partir de entonces, el centro de la religión cristiana se movió de Mbanza-Kongo a Mbanza-Nsundi. En los documentos dejados por Afonso hay indicios de que hacia aquí, y no hacia la capital del Congo, enviaba misioneros el nuevo rey de Portugal, Manuel I.

Manuel I, de Portugal.

3. Gobierno de Afonso I. Comercio de esclavos. Apelación al Vaticano bajo el gobierno de Álvaro II.

En el período del gobierno del católico Afonso (1506-1543), floreció el Estado del Congo. Afonso I tenía gran poder y autoridad, y el Estado se mantuvo unido y fuerte. Sin embargo, su ascenso abrió un amplio camino a la penetración, al país, de europeos, aventureros y comerciantes de esclavos. Durante el reinado de Afonso, el Congo entró cada vez más al comercio de esclavos.

Escudo de armas atribuido a Afonso I.

El descubrimiento de Brasil en 1500, y el establecimiento, en la primera mitad del siglo XVI, de granjas agrícolas en la nueva tierra descubierta, requirió de fuerza de trabajo; lo que ocasionó un desarrollo sin precedentes del comercio de esclavos. En Portugal fue creada una Compañía para el comercio mercantil y de esclavos en el Congo. Esta compañía logró obtener, de parte del rey del Congo, derechos exclusivos para exportar esclavos. En los asentamientos costeros, que pronto se convirtieron en ciudades portuarias, fueron creadas factorías portuguesas a las cuales debían llegar esclavos, tanto del rey del Congo como de los comisionados que representaban a la compañía.

280

Brasil.

A medida que se deterioraban las relaciones con los portugueses, el gobernante congoleño Álvaro II intentó interesar al papado en un reino cristiano en el África Subsahariana, y confiaba en su ayuda y asistencia en la lucha contra los portugueses.

Considerando al papa un poderoso gobernante, los reyes del Congo intentaron colocarse bajo su protección para evitar un nuevo reforzamiento de la influencia de Portugal. Sin embargo, aunque el intento del gobierno del Congo logró que el papa cancelara el derecho de patronazgo de Portugal, la transferencia del Congo al cuidado espiritual del pontífice fracasó.

281

Esclavos africanos.

4. Rechazo del catolicismo. Herejía antoniana. La evidencia más importante de la medida en que el pueblo del Congo era oprimido por sus reyes católicos, conductores de la influencia europea, fue una salida masiva del cristianismo y el retorno

a los cultos tradicionales. El principio del siglo XVIII fue marcado, en el Congo, por el surgimiento de un movimiento antieuropeo, que fue denominado «herejía antoniana».

Notablemente el líder de los rebeldes era una mujer heresiarca con el nombre cristiano de Beatriz. Ella se llamaba a sí misma «San Antonio» y predicaba que el Congo era el lugar de nacimiento de Jesús y de todos los santos, y que el clero católico era profundamente hostil a los pueblos del Congo. Instalándose en la antigua capital del Congo, Beatriz envió a todas las provincias “pequeños Antonios”, cuyo objetivo era predicar y obligar a la gente, por medio de amenazas, a regresar a San Salvador. Y logró esto: la ciudad fue rápidamente reconstruida y repoblada.

San Antonio.

Beatriz se proclamó “restauradora, dueña y señora del Congo”. Era venerada como santa. El gobierno portugués empezó una cacería contra ella. En 1706 fue quemada, y en 1709 la rebelión fue sofocada.

A finales del siglo XIX, después de numerosas revueltas y movimientos por la independencia, los gobernantes del Congo finalmente se declararon vasallos de Portugal (1858-1860).

5. Expedición de Henry Stanley. División de Congo entre Bélgica y Portugal.

Europa propiamente se enteró del Congo gracias a las exploraciones geográficas de Henry Stanley o a los relatos de viajeros europeos de finales del siglo XIX. Los intentos de Stanley de interesar a las autoridades de Gran Bretaña en los resultados de su descubrimiento fracasaron, y entonces se dirigió al rey de Bélgica Leopoldo II, en quien encontró un aliado interesado. El monarca belga condujo una sutil actividad diplomática.

Henry Stanley.

284

Leopoldo II.

En 1876 Leopoldo creó la Asociación Internacional para la Exploración y la Civilización del África Central. De hecho, esta asociación sirvió únicamente como una cubierta para realizar otras actividades geopolíticas. Utilizando hábilmente los conflictos que había en ese momento entre los países capaces de pretender el territorio del Congo, Leopoldo II tomó el control del vasto territorio. En la Conferencia de Berlín de las potencias europeas en 1885, el rey belga obtuvo el consentimiento para transferir a su posesión personal, el «Estado Libre del Congo», cuyo territorio era 80 veces más grande que el territorio de Bélgica.


285

Representación de la Conferencia de Berlín de 1885.

286

Bandera de la [Asociación Internacional Africana](), así como del [Estado libre del Congo]() y el [Congo Belga]().

En 1908 el rey belga firmó un decreto sobre la transformación del Estado Libre del Congo en una colonia de Bélgica, llamada [Congo Belga]. A finales del siglo XIX, en la cuenca del río Congo, aparecieron los franceses, que fundaron la ciudad de [Brazzaville]; y surgió el [Congo Francés]. La parte portuguesa (casi toda el área del Congo medieval) se convirtió en parte de la colonia portuguesa de [Angola].

287

Torre Nabemba, en [Brazzaville].

Comprobación

Si eres alumno registrado ingresa a la plataforma para resolver la

Comprobación del capítulo XI

Si tienes alguna dificultad, no dudes en ponerte en contacto con UOMAC en:

informacion@uomac.net

CAPÍTULO XII
Estados de los Grandes Lagos: Ruanda, Burundi y Buganda

1. Grandes Lagos de África.
2. Historia de Ruanda. Historia de Burundi.
3. Historia de Buganda.

1. Grandes Lagos de África.

Los Grandes Lagos de África se encuentran en la zona de fracturas del África oriental y alrededor de ella. Incluyen los lagos Victoria, Tanganica, Alberto, Eduardo, Kivu, Turkana y Malawi. Debido a la actividad volcánica, en esta parte de África se encontraba uno de los mejores pastizales del mundo. La altitud sobre el nivel del mar proporcionaba un clima relativamente templado. Estas circunstancias contribuyeron a determinar la densidad de la población de la región.

Esquema estructurado de la zona de fracturas del África oriental.

Históricamente, la región de los Grandes Lagos estaba dividida en pequeños Estados, los más poderosos de los cuales eran Ruanda, Burundi y Buganda. Los Estados se formaron en una zona de economía basada en la agricultura, a la que ayudaron las características geográficas favorables del área: clima cálido, gran cantidad de precipitaciones y abundancia de suelos lateríticos fértiles.

Suelos lateríticos.

2. Historia de Ruanda. Historia de Burundi.

Ruanda.

Burundi.

El desarrollo de Ruanda y Burundi en el período medieval es interesante. Asentadas en el territorio de estos Estados, las tribus nómadas tutsi eligieron el área montañosa para establecerse. Las tribus hutu se dedicaron a la agricultura con azada. Ambas tribus hablaban la misma lengua; pero las relaciones entre los miembros de ellas, particularmente las relaciones matrimoniales, se regían por severas normas sociales.

Niños tutsi.

Niños hutu.

Después del año 1500, en la región fronteriza de Bugesera, en el lago Muhazi, ocurrió la primera pequeña unificación sobre cuya base, en los siglos XVI-XVII, surgió el Estado de Ruanda. Según la leyenda, el gobernante Ruganzu II fundó Ruanda. Su capital era la ciudad de Kigali. El proceso de unificación duró dos siglos y concluyó bajo el reinado de Kigeli IV (1840-1895).

Lago Muhazi.

Centro de Kigali.

Los gobernantes Kigeli I Mukobanya y Mibambwe I Mutabazi expandieron su territorio mediante guerras continuas. A finales del siglo XVII, en las tierras tutsi y hutu surgió también el Estado de Burundi. Lo fundó el líder tutsi Ntare I Rushatsi entre 1657 y 1705.

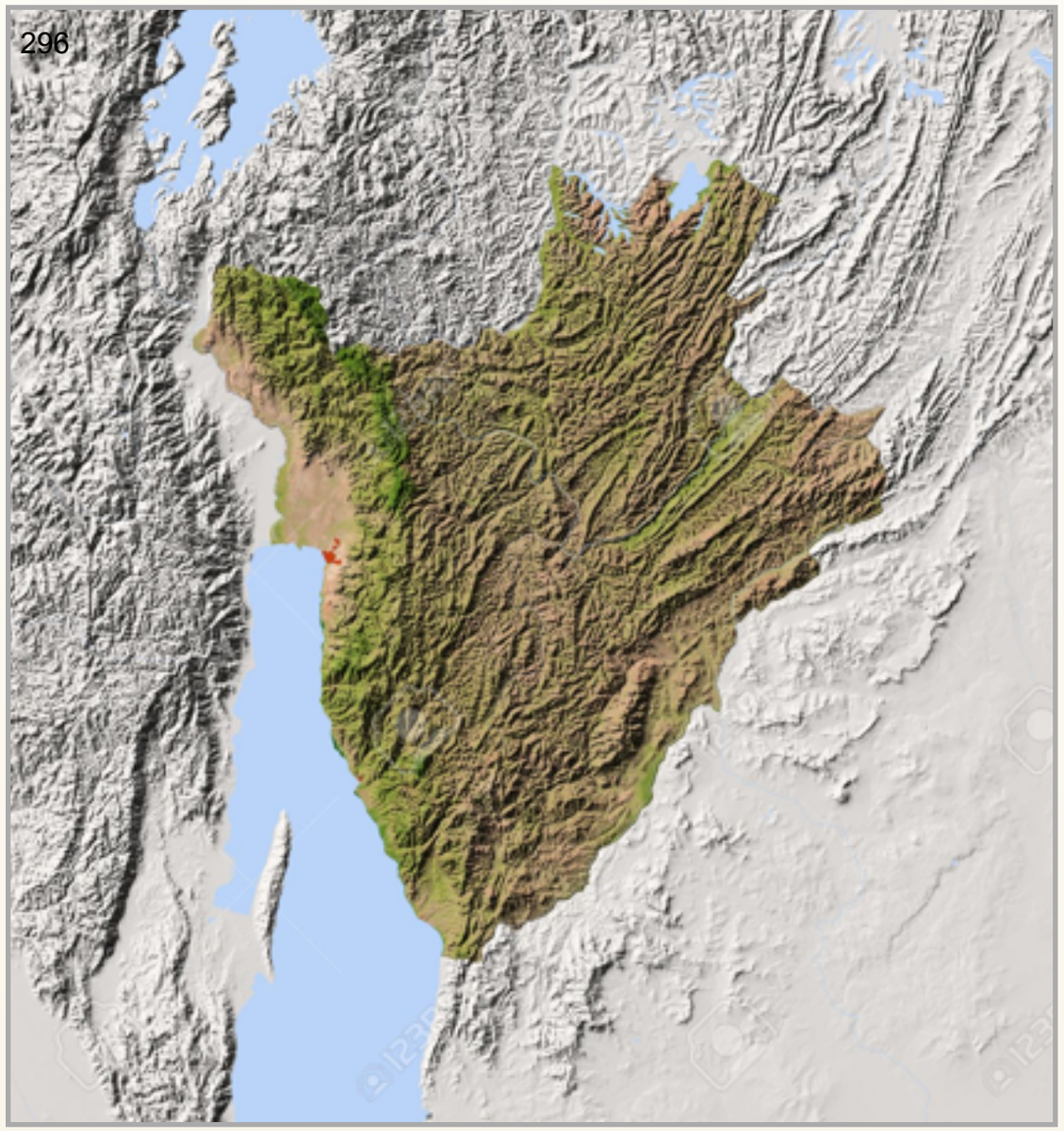

Mapa de Burundi, coloreado de acuerdo a la vegetación.

Así como en Ruanda, en Burundi la economía se basaba en los pastores tutsi y los agricultores hutu. Bajo el gobierno de Ntare Rugamba (1795-1852), el territorio de Burundi se expandió.

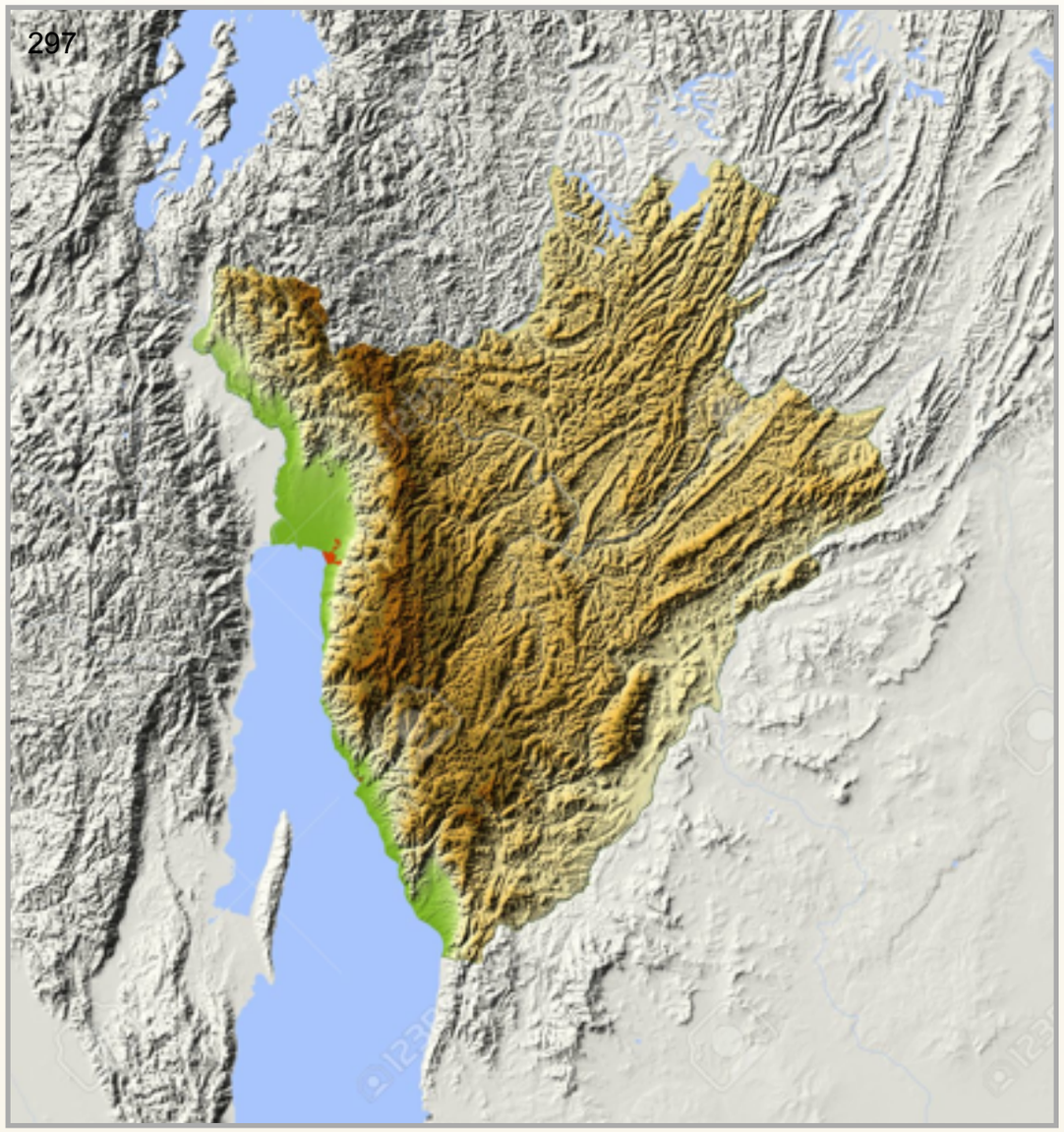

Mapa de Burundi, coloreado de acuerdo a la elevación.

Ya en el siglo XVII los gobernantes de Ruanda y de Burundi abolieron el poder político de la clase de los ancianos tanto en los tutsi como en los hutu. Sin embargo, desde el tiempo de un conflicto entre el poder central y la aristocracia local, los tutsi comenzaron a fortalecerse. A partir del siglo XVIII la aristocracia local logró conseguir que un príncipe menor de edad se convirtiera en gobernante de Ruanda. Esto fortaleció la influencia de la reina madre y su familia. Además, la aristocracia ejercía su influencia por medio del consejo estatal. Este consejo jugó un papel particularmente importante en Burundi, mientras en Ruanda continuaba siendo un órgano consultivo, carente de carácter ejecutivo.

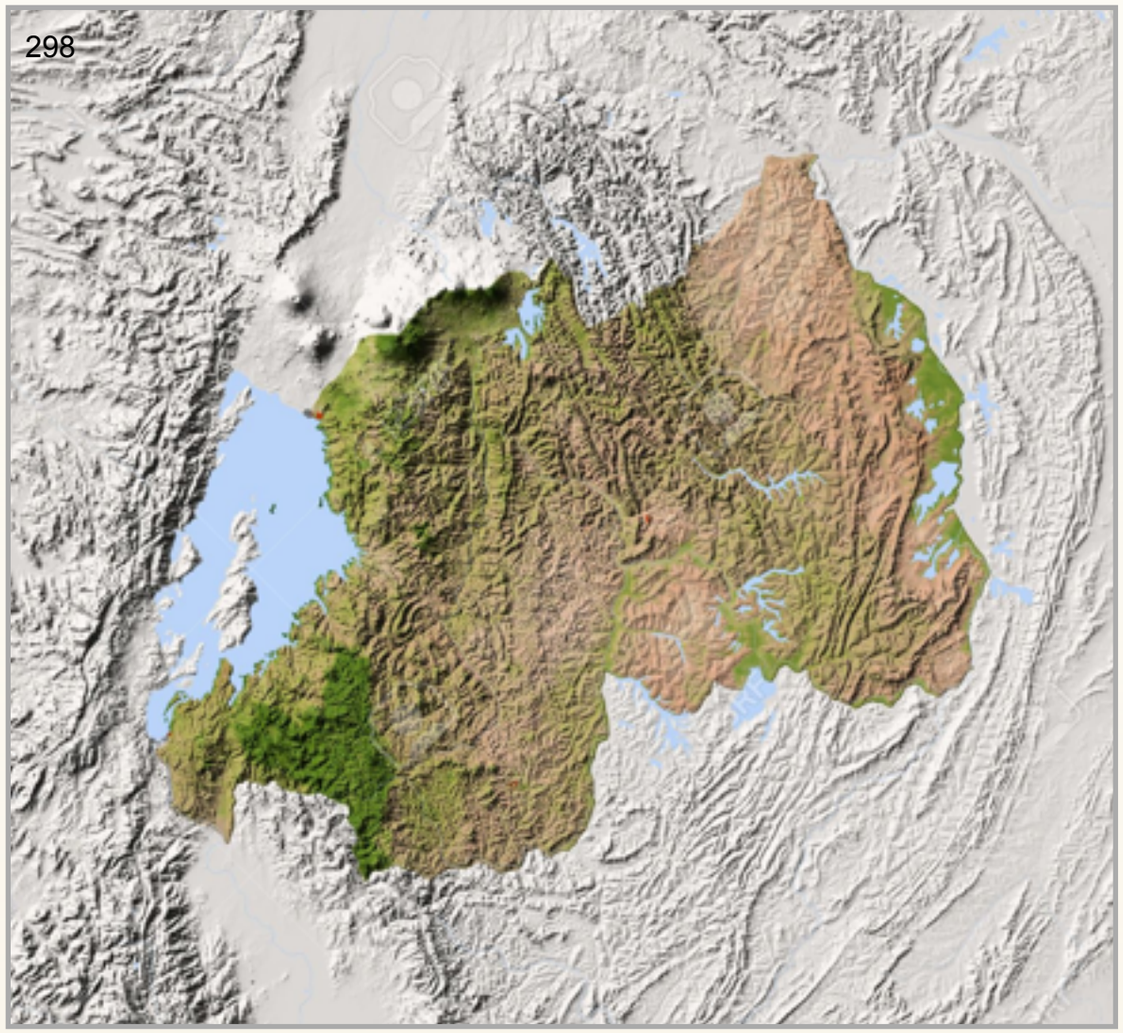

Mapa de Ruanda, coloreado de acuerdo a la vegetación.

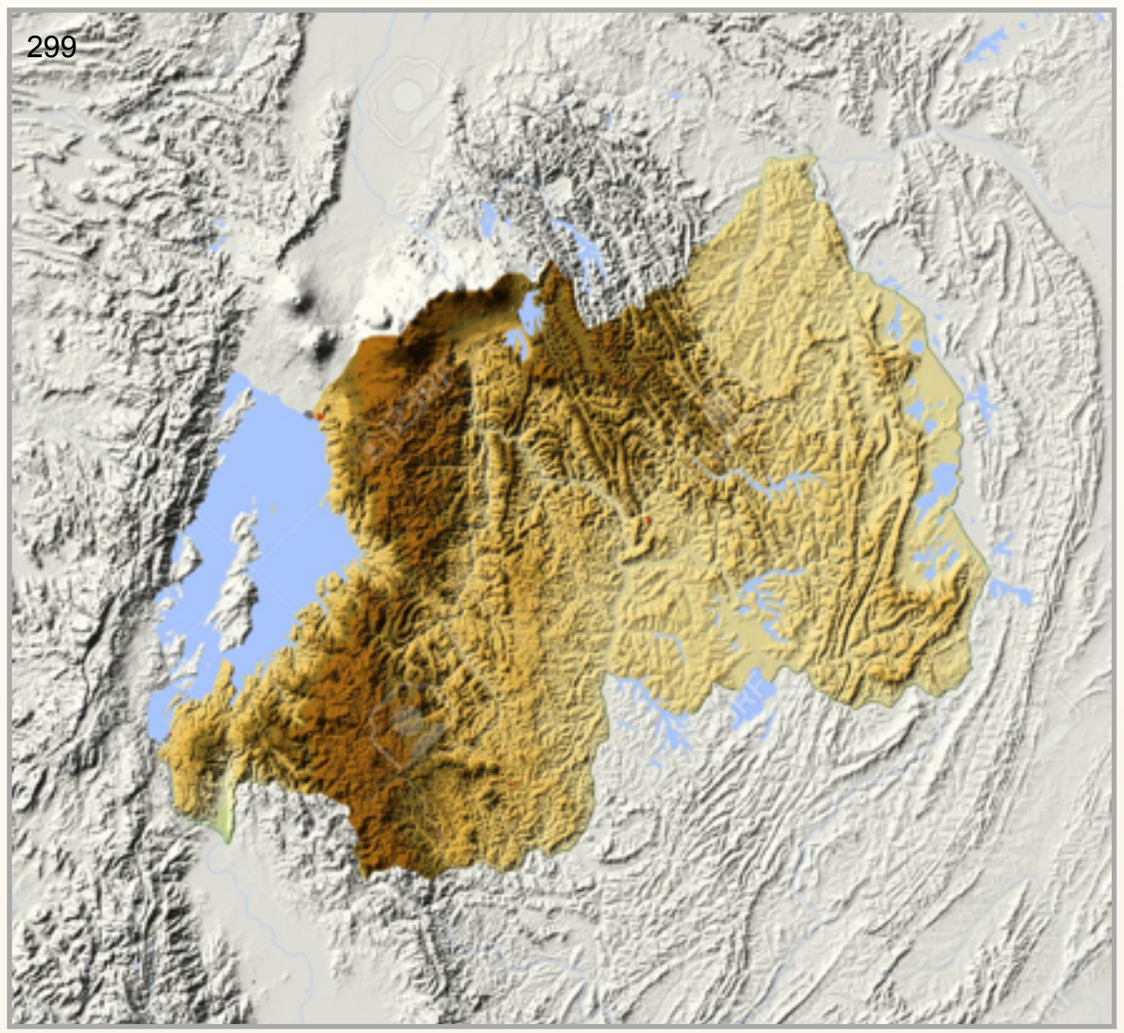

Mapa de Ruanda, coloreado de acuerdo a la elevación.

En el siglo XIX tanto en Ruanda como en Burundi hubo conflictos dinásticos: la nobleza suprema mostró tendencias cada vez más fuertes al particularismo. A finales del siglo XIX el Estado de Burundi producía la impresión de ser un conglomerado de pequeños principados independientes, enemistados entre sí. Por el contrario, bajo el reinado de Kigeli IV (1853-1895) el poder de Ruanda estuvo en su apogeo.

Kigeli IV.

Sin embargo, después de la muerte del gobernante en 1895, la renovada lucha por el poder debilitó a Ruanda y a Burundi. En la década de 1890 se convirtieron en colonias alemanas. Después de la Primera Guerra Mundial fueron transferidas a Bélgica. Esta región fue vista por los colonizadores como un Estado unificado: Ruanda-Urundi.

3. Historia de Buganda.

Al norte y al noroeste del lago Victoria surgió el importante Estado de Buganda. Los agricultores buganda constituían la población principal de Buganda (a diferencia de Burundi y de Ruanda, aquí el papel de las tribus de pastores fue mínimo). Durante los siglos XIV-XV la necesidad de defensa contra los enemigos externos incitó a la unificación, de la cual surgió el Estado de Bunyoro.

301

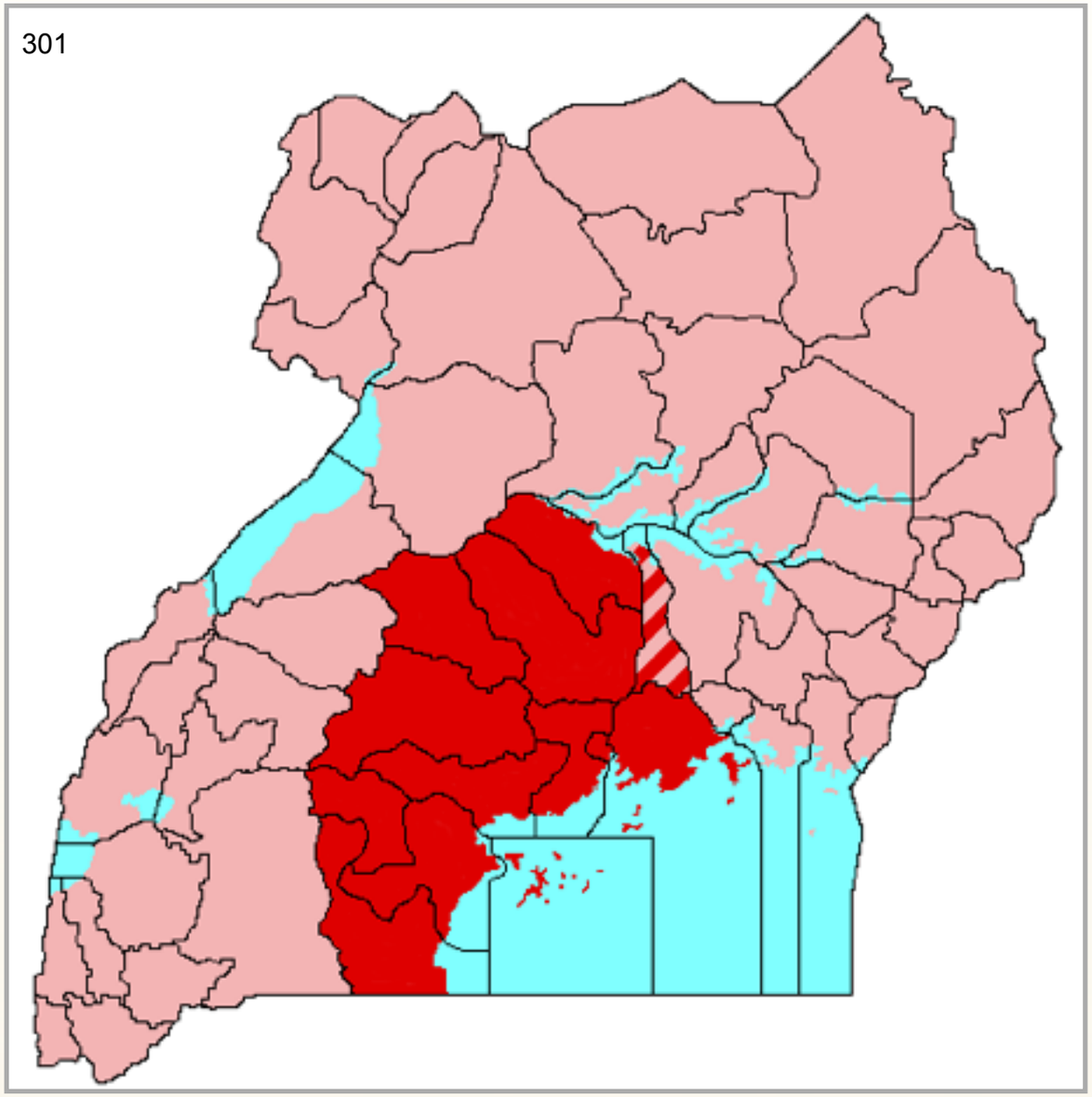

Estado de Buganda, en el territorio de Uganda.

302

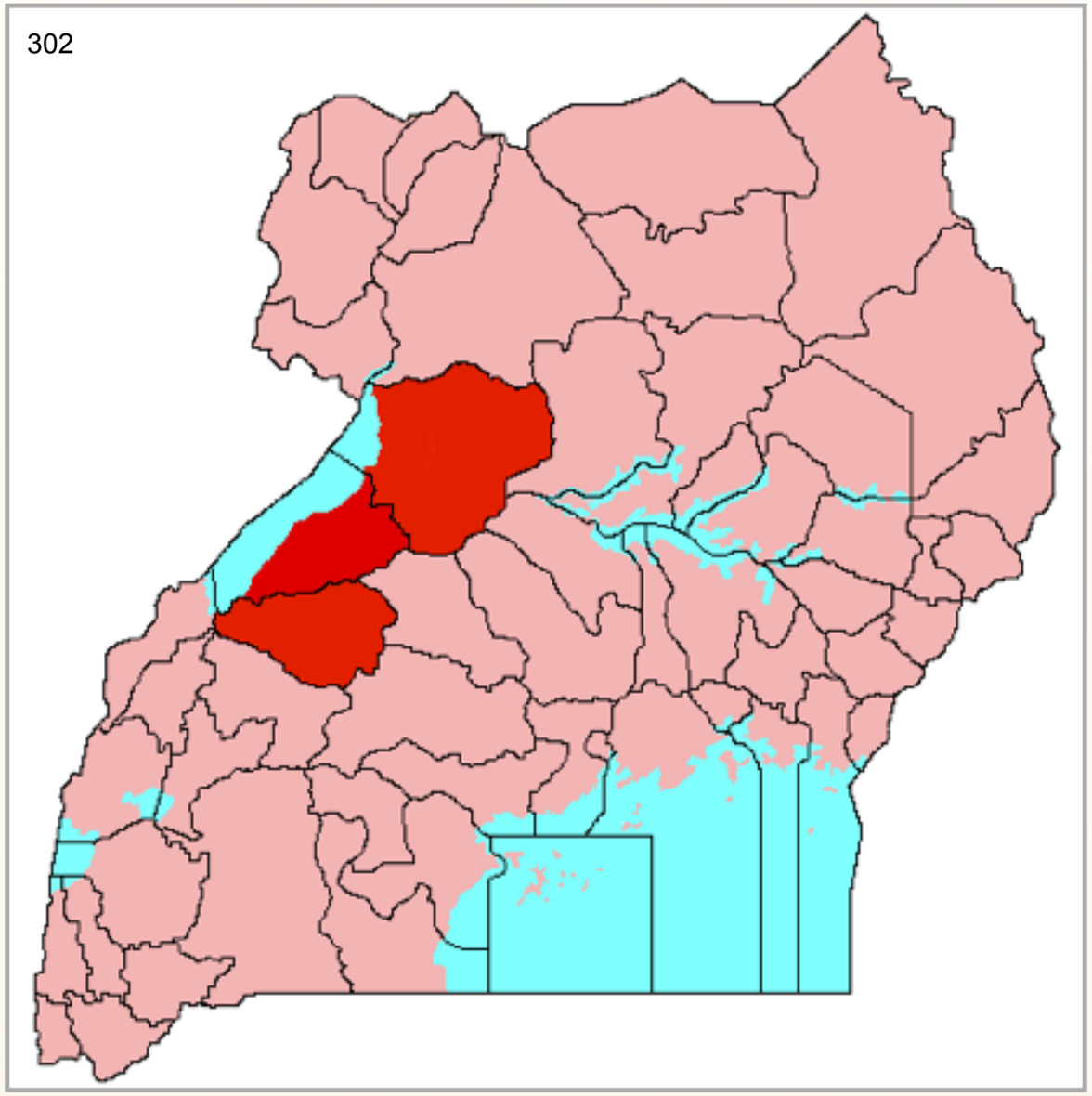

Estado de Bunyoro, en el territorio de Uganda.

La dinastía que dirigió la unificación con el gobernador a la cabeza, el kabaka, originalmente no estaba autorizada a intervenir en los asuntos de los grupos de parentesco y en sus autoridades tribales. La función del gobernante se limitaba al cumplimiento del orden interno y a la organización de la resistencia pública contra los enemigos externos. Sin embargo, con el tiempo, el poder del *kabaka* aumentó.

303

Palacio del kabaka, en Kampala, Uganda.

Hacia el siglo XVII el Estado se fortaleció e inició un camino de conquistas. En el siglo XIX logró someter e imponer un tributo a muchas regiones vecinas, en particular Busoga y Ankole, temporalmente Bunyoro y Toro, y en el territorio de Tanzania moderna, Kiziba y Karagwe. La flota del *kabaka* controlaba casi todo el lago Victoria y la costa donde se encontraba Buganda.

304

Lago Victoria.

Durante los siglos XVIII y XIX fue establecido, en Buganda, un firme régimen de control y de poder. El título *kabaka* fue deificado. Su madre (*namasole*) y su hermana (*lubuga*), quien figuraba, según la costumbre, también como su esposa principal, ocupaban una posición igual a la del *kabaka*. De acuerdo con las crónicas reales orales, en el siglo XVIII, a partir de la gestión del tercer *kabaka*, Kimera, fue introducida la transferencia del trono por herencia.

305

Tumbas kasubi.

306

Pinturas en roca de Nyero.

307

Árbol de Nakayima.

308

Cascadas de Ssezibwa.

Todos los descendientes (*balangira*) del *kabaka*, con excepción del heredero principal, fueron privados del derecho hereditario al título de jefe supremo y a la pertenencia a la clase administrativa. El *kabaka* tenía el derecho monopolizado a otorgar títulos y cargos, privilegios sociales y patrimoniales; y designaba y confirmaba a todos los ancianos y a los funcionarios, desde los más altos hasta los más bajos. Cada uno de ellos prestaba juramento al *kabaka*, sujeto a ciertas dádivas, y se consideraba personalmente responsable ante él.

En la larga lista de los gobernantes del siglo XVIII, se distinguen especialmente el *kabaka* Suuna II (1836-1868) y Muteesa Mukaabya (1868-1884). El *kabaka* Kalema (Suuna II) suprimió, en el interior del país, la tendencia a la centralización, y para este fin limitó el poder de los funcionarios principales. El *kabaka* Muteesa I mantenía una flota significativa en el lago Victoria. El ejército y la flota dieron al *kabaka* la posibilidad de capturar ganado y esclavos, someter las tierras extranjeras, imponer tributos y, desde mediados del siglo XIX, monopolizar el comercio con la costa.

309



Kabaka Muteesa I.

Bajo el reinado de los sucesores de Muteesa I, el poder central se debilitó a causa de conflictos e intrigas entre los aristócratas que adoptaron el cristianismo de los misioneros europeos, y el partido cortesano musulmán (Muteesa I llevaba el vestido árabe y leía el Corán). A principios del siglo XX Buganda se convirtió en provincia del protectorado británico de Uganda. En la creación del protectorado, con centro en Buganda en 1894, los ingleses usaron el nombre *Uganda*, que era la denominación de Buganda en la lengua suajili.

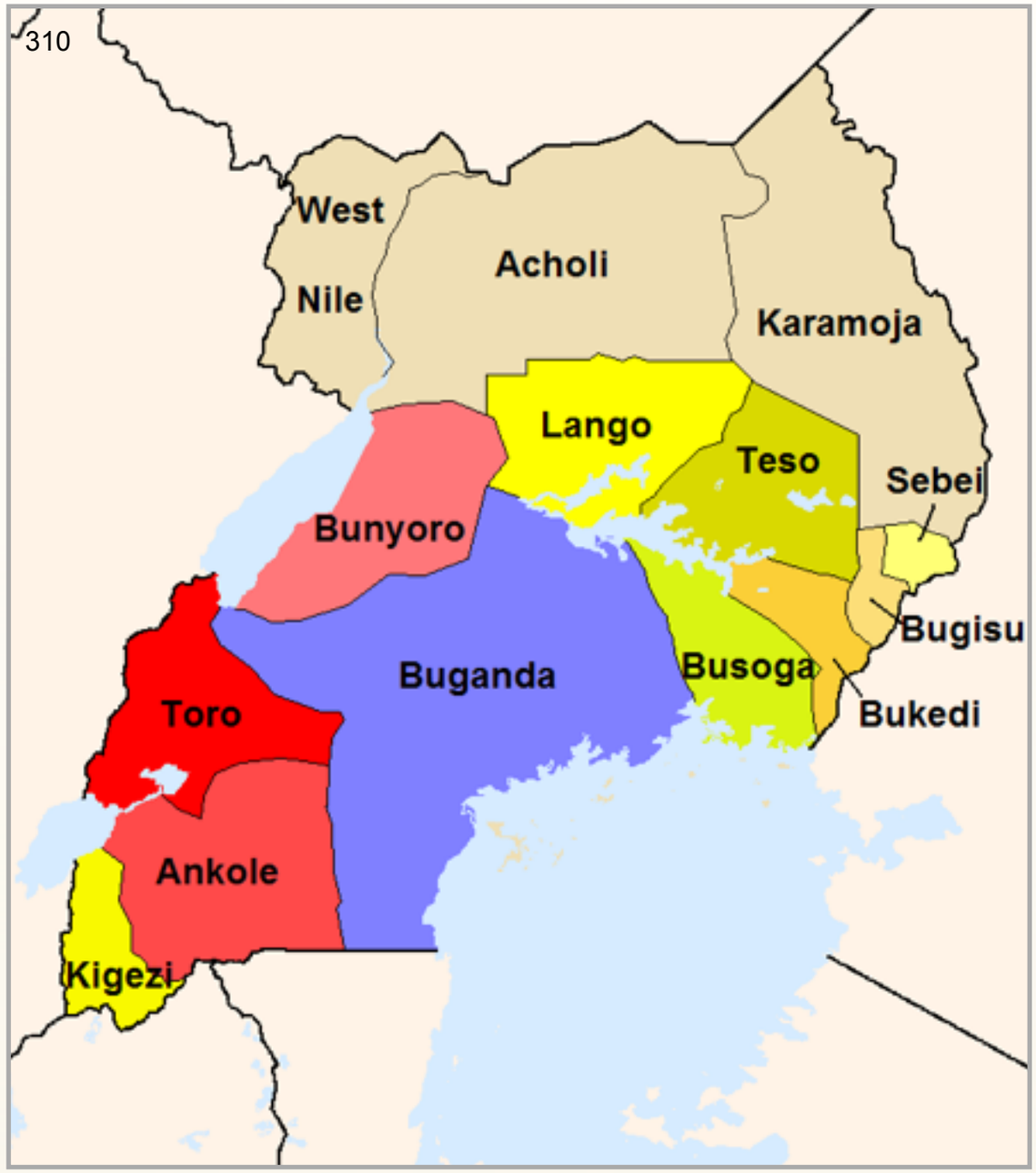

Subdivisiones del protectorado británico en Uganda.

Comprobación

Si eres alumno registrado ingresa a la plataforma para resolver la

Comprobación del capítulo XII

Si tienes alguna dificultad, no dudes en ponerte en contacto con UOMAC en:

informacion@uomac.net

CAPÍTULO XIII
Historia del continente africano en el siglo XIX

1. África en la primera mitad del siglo XIX.
2. Gran Trek.
3. División colonial del continente africano. Liberia.
4. Colonias de África del Norte, Occidental, Ecuatorial, Oriental y del Sur.

1. África en la primera mitad del siglo XIX.

A principios del siglo XIX África se componía de dos partes principales que se diferenciaban por el aspecto étnico, por el nivel de desarrollo socioeconómico y por la forma de la organización política. El Norte de África, hasta los grandes desiertos, estaba asociado con el mundo mediterráneo. Su población, árabe y arabizada, difería por su relativa homogeneidad étnica. Egipto, Túnez, Trípoli y Cirenaica fueron parte de la estructura del Imperio otomano. Marruecos era un Estado independiente.

El desierto del Sahara divide a África en dos partes principales.

La otra parte del continente, ubicada al sur del Sáhara, presentaba una imagen más compleja. La estructura socioeconómica y las formas de organización política en esta parte de África, diferían por su gran diversidad. No existían fronteras claramente definidas. Las interminables guerras entre tribus eran un fenómeno frecuente. En estas condiciones África fue fácilmente sometida a la colonización.

2. Gran Trek.

En el territorio de Sudáfrica había una numerosa colonia de bóeres, descendientes de inmigrantes holandeses. La historia de la colonización realizada por los europeos comenzó con el establecimiento, en 1651, de la Compañía Neerlandesa de la Indias Orientales, en Kaapstad (Ciudad del Cabo), cuyo primer comandante fue el médico holandés Jan van Riebeeck.

Jan van Riebeeck.

313

Llegada de Jan van Riebeek a Ciudad del Cabo.

Los afrikáneres eran los descendientes de colonos holandeses en Sudáfrica. Un acontecimiento importante en la historia de los afrikáneres fue el traspaso de la Colonia del Cabo a la administración británica, en 1795. Después de la ocupación británica de la Colonia del Cabo (concluida en 1806), entre la administración inglesa y los afrikáneres surgieron conflictos que provocaron un éxodo masivo hacia el Norte y hacia el Este de Sudáfrica, denominado «Gran Trek», que comenzó en 1835. Esta migración condujo a la creación de las repúblicas bóeres independientes: Transvaal (1854) y Estado Libre de Orange (1856).

314

Bajorrelieve del Gran Trek en el monumento al voortrekker.

3. División colonial del continente africano. Liberia.

En 1822 inmigrantes negros de Estados Unidos de América llegaron a la costa de África Occidental y fundaron la colonia de “gente libre de color” bajo la protección de la Sociedad Americana de Colonización. Por acuerdo con los líderes de las

tribus locales, los inmigrantes adquirieron territorios con una superficie de por lo menos 13 mil kilómetros cuadrados, con un costo total, por los bienes, de 50 dólares estadounidenses.


315

Penachos de arena en [África Occidental](#).

En 1824 esta colonia fue llamada [Liberia](#) y fue aprobada su constitución. Hacia 1828 los inmigrantes se apoderaron de toda la costa de Liberia moderna y después ocuparon también parte de la costa de [Sierra Leona](#) y de [Costa de Marfil](#) modernas. En 1847 los inmigrantes estadounidenses declararon la independencia de la República de Liberia. Los símbolos del Estado (bandera, lema y sello), así como la forma elegida de gobierno, reflejaban su pasado estadounidense. La religión, las costumbres y los estándares culturales se basaron en las tradiciones de la preguerra en el Sur de los Estados Unidos.

316



Reflejo estadounidense en la [bandera](#) y [escudo de Liberia](#). El lema dice: "The Love of Liberty Brought us Here" (El amor a la libertad nos trajo aquí).

En 1857 Liberia se anexionó la vecina República de Maryland. Después de 1877, el partido True Whig monopolizó el poder en el país, y todos los cargos importantes fueron ocupados por los miembros de este partido. Tres problemas que surgieron ante las autoridades de Liberia eran una amenaza a la soberanía del país: los conflictos territoriales con las potencias coloniales vecinas, las acciones bélicas entre los inmigrantes y los habitantes locales, y el peligro de insolvencia financiera.

4. Colonias de África del Norte, Occidental, Ecuatorial, Oriental y del Sur.

La costa del Norte de África fue objeto de la política colonialista, principalmente de Francia, que como resultado de las largas guerras contra las tribus árabes a mediados del siglo XIX, conquistó toda Argelia. En 1848 Argelia fue declarada territorio de Francia (Argelia francesa); y fue dividida en departamentos con prefectos a la cabeza, y dirigida por un gobernador general francés.

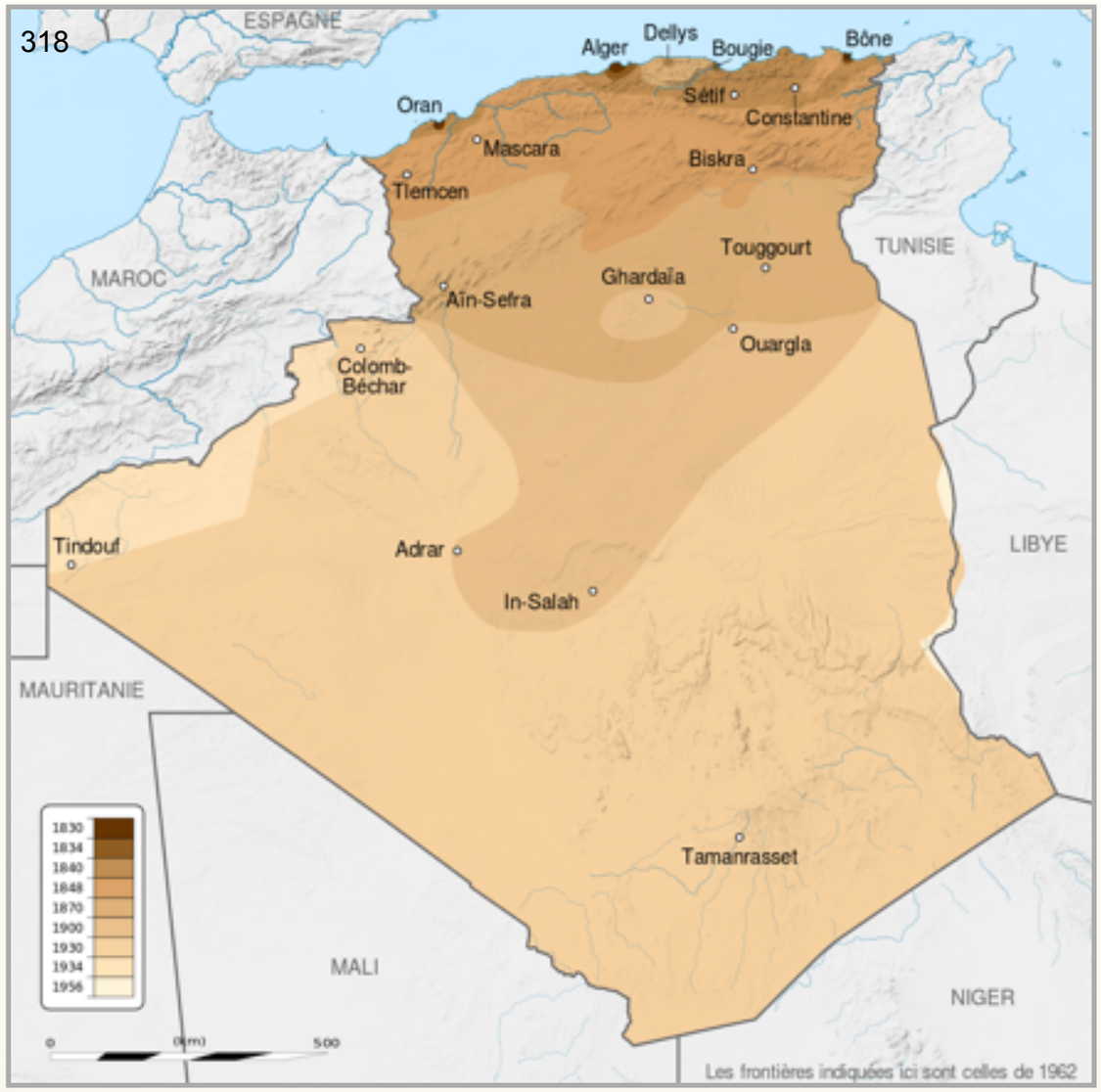

Evolución de Argelia francesa.

Desde la segunda mitad del siglo XIX hasta principios de XX tuvo lugar la división colonial del continente africano entre potencias europeas (Gran Bretaña, Francia, Alemania, Italia, Portugal y España). En la historia este suceso rfue denominado «carrera por África». Entre las causas de la expansión ultramarina están, en primer lugar, las estrategias político-militares.

«Carrera por África».

El anhelo de crear un imperio mundial fue inspirado tanto por razones de prestigio nacional como por el deseo de establecer un control político-militar sobre las regiones estratégicamente importantes del mundo, e impedir la expansión territorial de los rivales. También hubo motivos económicos: la búsqueda de mercados y de fuentes de materia prima.

El norte de África, la parte del continente más cercana a Europa, atrajo la atención de las potencias coloniales líderes: Francia, Gran Bretaña, Alemania, Italia y España. Egipto fue objeto de rivalidad entre Gran Bretaña y Francia; Túnez, entre Francia e Italia; Marruecos, entre Francia y España y, posteriormente, Alemania. Argelia figuró como el objeto predominante de los intereses de Francia; y Tripolitania y Cirenaica, de Italia.

La apertura del canal de Suez en 1869 agravó considerablemente la lucha anglo-francesa por Egipto. El debilitamiento de Francia después de la guerra franco-prusiana de 1870-1871 cedió a Gran Bretaña el papel principal en los asuntos egipcios.

En 1875 los ingleses compraron un paquete de acciones por el control del canal de Suez. Como resultado de una expedición militar en 1882, Egipto resultó ocupado por los ingleses y, de hecho, se convirtió en una colonia británica.

320

Canal de Suez.

En este mismo tiempo Francia consiguió ganar la lucha por la parte occidental del Norte de África. En 1871 Italia intentó anexarse Túnez; pero fue obligada a retirarse bajo presión de Francia y de Gran Bretaña. En 1878 el gobierno inglés aceptó no impedir la captura de Túnez por los franceses. Aprovechado un pequeño conflicto en la frontera argelino-tunecina en 1881, Francia invadió Túnez (abril-mayo de 1881) y obligó al bey de Túnez a firmar el Tratado de Bardo sobre el establecimiento real de un protectorado francés (formalmente proclamado en 1883).

321

Firma del Tratado de Bardo.

Entre 1880 y 1890 Francia concentró sus esfuerzos en la expansión de sus posesiones argelinas en dirección hacia el Sur (saharianas) y hacia el Oeste (marroquíes). A cambio del reconocimiento de Tripolitania como zona de interés de Italia y de Egipto como zona de interés de Gran Bretaña, se concedió a Francia libertad de acción en Marruecos (acuerdo secreto ítalo-francés del 1 de enero de 1901, y tratado anglo-francés del 8 de abril de 1904).

Vista de Uchda.

En 1900 se estableció el control sobre el suroeste de Argelia. En 1907 los franceses ocuparon regiones en la frontera argelino-marroquí (principalmente el distrito de Uchda) y el puerto marroquí más importante, Casablanca. En 1911 ocuparon Fez, capital del sultanato. El establecimiento oficial del protectorado ocurrió en 1912.

Puerto de Casablanca.

Como resultado de la guerra ítalo-turca (1911-1912), el Imperio otomano cedió a Italia Tripolitania, Cirenaica y Fezán (tratado de Lausana de 1912). De ellas se formó la colonia de Libia.

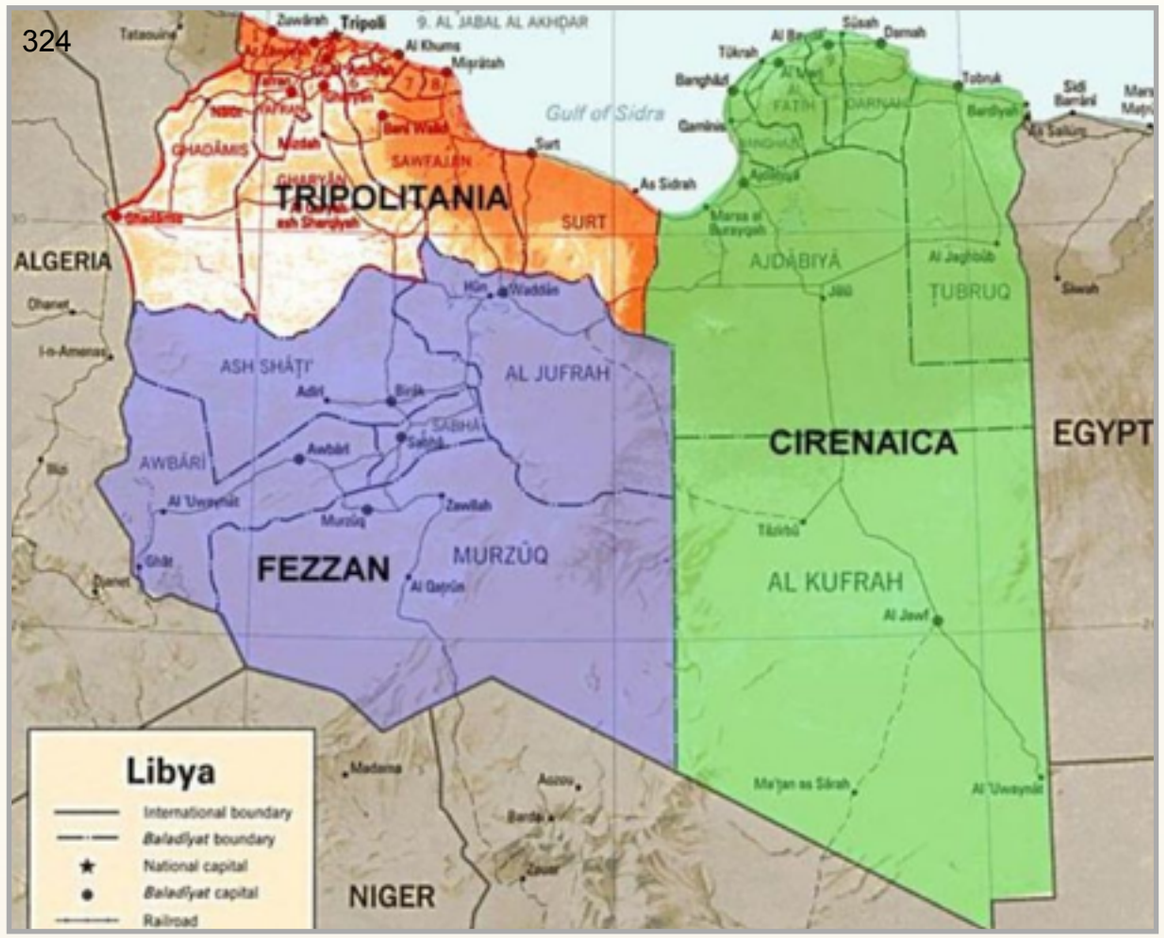

Tripolitania y Cirenaica y Fezán.



Representantes del Reino de Italia y del Imperio otomano, en Lausana.

Francia desempeñó un papel importante en la colonización del África Occidental. El objeto principal de sus ambiciones fue la cuenca del Níger. La expansión francesa avanzó en dos direcciones: hacia el Oriente (desde Senegal) y hacia el Norte (desde la costa de Guinea).

Río Níger.

La campaña colonizadora comenzó a finales de la década de 1870. Moviéndose hacia el Este, los franceses se encontraron con dos Estados africanos situados en la cabecera del Níger: Segú-Sikoro y Wasulu. El reino de Segú-Sikoro fue conquistado entre 1890-1891. Habiendo derrotado el Estado de Wasulu, los franceses finalmente se establecieron en la cabecera del Níger.

Mercado en Segú-Sikoro.

En la costa guineana, las factorías comerciales fueron las principales bases de los franceses en Costa de Marfil y la Costa de los Esclavos. En esta región, Francia se enfrentó con la competencia de otras potencias europeas: Gran Bretaña, que, a principios de la década de 1880, emprendió su expansión en la Costa del Oro y la cuenca del Níger inferior (colonia de Lagos), y Alemania, que, en julio de 1884, estableció un protectorado sobre Togo.

328

La Costa del oro se encontraba hacia el este de la Costa de Marfil y al oeste de la Costa de los esclavos.

329

Vista aérea actual de Lagos, Nigeria.

Sin embargo, los franceses consiguieron aventajar a sus rivales. Como resultado de la victoria sobre el reino de Dahomey entre 1882 y 1884, las corrientes del Oeste y del Sur se unieron a la colonización francesa. Las colonias inglesas y alemanas en la costa guineana se encontraron rodeadas por todos lados por las posesiones francesas. Hacia 1895 Francia concluyó la conquista de las tierras entre Senegal y Costa de Marfil, llamándolas Guinea Francesa, y empujó hacia la costa de África Occidental las pequeñas colonias inglesas (Gambia y Sierra Leona) y a las portuguesas (Guinea).

330



Bandera del Reino de Dahomey.

Las Amazonas de Dahomey
eran la unidad militar del reino.

Habiendo conquistado los territorios desde Senegal hasta el lago Chad a finales del siglo XIX y principios del siglo XX, los franceses emprendieron una ofensiva en el Norte, en una región poblada principalmente por árabes. Entre 1898 y 1911 sometieron un vasto territorio al Este del Níger (la meseta de Air, región de Teneré); entre 1898 y 1902, la tierra al Norte de su curso medio (la meseta de los Iforas, región de Azawad); y entre 1898 y 1904, la zona al Norte de Senegal (regiones de Auker y El Chouf). Bajo el control francés cayó la mayor parte del Sudán Occidental (Senegal, Guinea, Mauritania, Malí, Alto Volta, Costa de Marfil y Níger).

Montañas azules en la
meseta de Air.

La palabra tuareg teneré significa desierto, y traducida al árabe, sahara.

Meseta de los Iforas.

En la parte noroccidental de África occidental lograron consolidarse los españoles. En 1881 comenzaron la colonización de Río de Oro, y en 1887, lo declararon como su zona de interés. Por dos tratados con Francia, uno en 1904 y otro en 1912, ampliaron su colonia al Norte, uniendo a ella la región del Sur de Marruecos, Saguia el Hamra.

Río de Oro y Saguia el Hamra fueron parte del Sahara español.

[África Ecuatorial] resultó ser una zona de lucha entre Alemania, Francia y Bélgica. El objetivo estratégico de estas potencias era el establecimiento de control sobre Sudán central y la penetración al valle del Nilo.

En 1880 los franceses proclamaron un protectorado sobre el valle del Congo desde [Brazzaville] hasta la confluencia del [Ubangui]. En este mismo tiempo, a partir de 1879, la [Asociación Internacional Africana], que se encontraba bajo el patronato del rey belga [Leopoldo II], emprendió la expansión en la cuenca del Congo. El rápido avance de los belgas hacia el Nilo provocó el descontento de Gran Bretaña, que indujo a Portugal, que controlaba [Angola], a reclamar sus derechos “históricos” sobre el delta del Congo.

Cuenca y afluentes del río [Ubangui].

338

En 1884 Alemania comenzó a ampliar sus territorios hacia el Este y hacia el noreste (Camerún). Entre 1883 y 1885 los franceses conquistaron todo el margen derecho del Congo (Congo francés); lo que condujo a un conflicto con la asociación. Para la resolución de los problemas en Congo fue convocada la Conferencia de Berlín (1884-1885), que provocó la división del África central: en la cuenca del Congo fue creado el «Estado Libre del Congo» con Leopoldo II a la cabeza. El margen derecho permaneció del lado de los franceses. Portugal desistió de sus pretensiones.

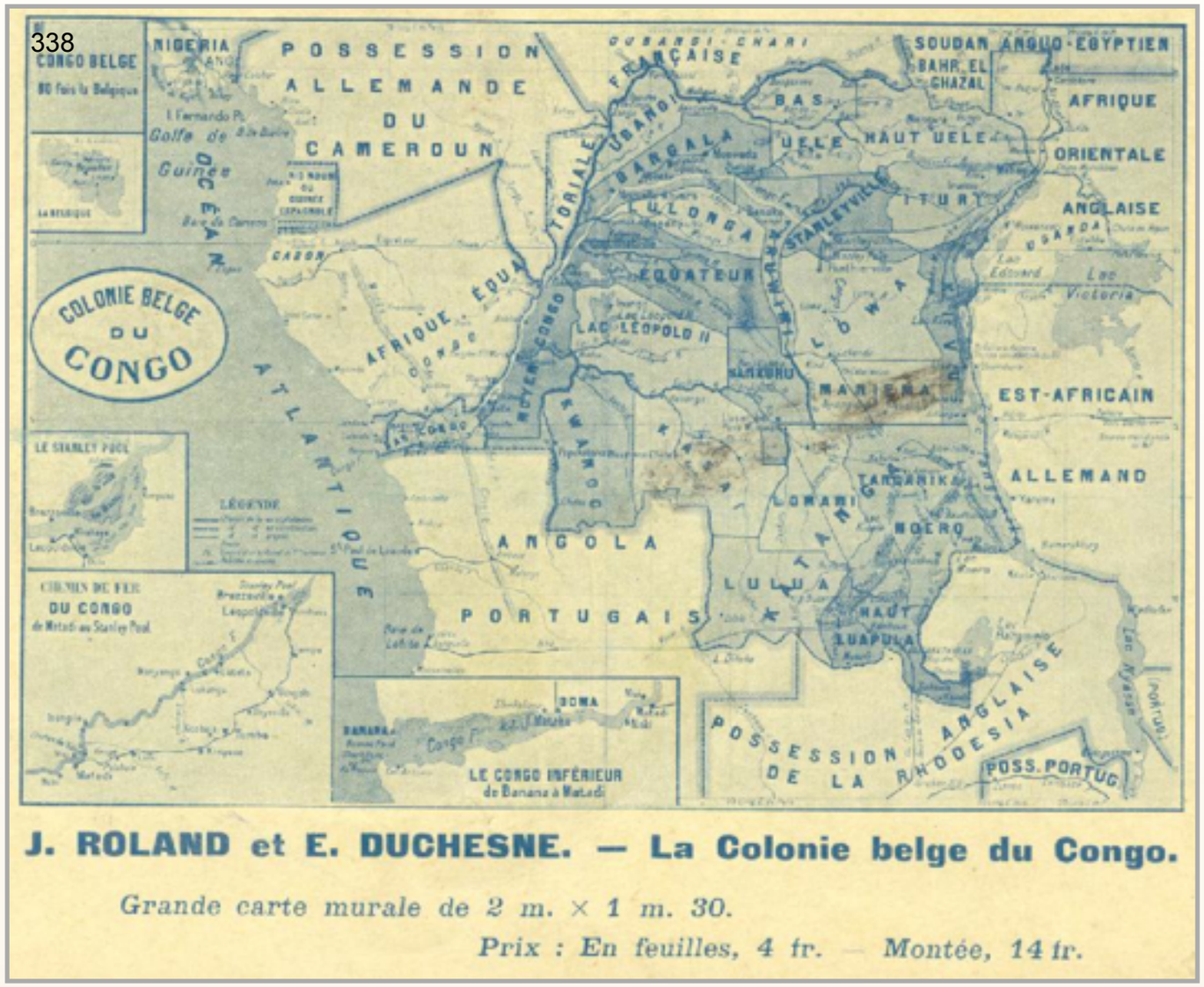

Mapa del «Estado Libre del Congo» en 1914.

En África del Sur, Gran Bretaña fue la principal fuerza de la expansión europea. En su avance desde la Colonia del Cabo hacia el Norte, los ingleses tuvieron que enfrentarse no solo con las tribus nativas, sino también con las repúblicas bóeres.

En 1884 Alemania, que proclamó un protectorado sobre el territorio desde el Estado Libre de Orange hasta la frontera con Angola, entró en competencia con Gran Bretaña en el Sur de África. En esta región, los ingleses solamente consiguieron conservar el puerto de Walvis Bay.

339

Mapa histórico de Colonia del Cabo en 1809.

340

Familia Bóer, 1886.

La amenaza de la cercanía de las posesiones alemanas y bóeres y la expectativa de una unión germano-bóer indujeron a Gran Bretaña a intensificar sus esfuerzos para unir las repúblicas bóeres; pero el intento de anexar Transvaal por medio de un golpe de Estado («incursión de Jameson») a finales de 1895, fracasó. Solo después de una severa y sangrienta guerra anglo-bóer (1899-1902), Transvaal y el Estado Libre de Orange fueron parte de las posesiones británicas. Junto con ellos, Suazilandia, que desde 1894 se encontraba bajo el protectorado de Transvaal, también pasó a control de Gran Bretaña (1903).

Fracaso de la «incursión de Jameson».

Guerrilla bóer, 1900.

África Oriental estaba destinada a convertirse en objeto de la rivalidad de Gran Bretaña y Alemania. Entre 1884 y 1885 la Compañía Alemana del África Oriental declaró su protectorado sobre la franja de la costa somalí, desde el delta del río Tana hasta el cabo Guardafui, incluyendo el rico sultanato Witu.

343

Río Tana.


344

El cabo Guardafui es el vértice del llamado Cuerno de África.

En contraparte, los ingleses crearon la Compañía Imperial Británica de África Oriental. Las partes firmaron un acuerdo de compromiso sobre la demarcación de las tierras al Oeste del lago Victoria. Alemania renunció a sus reclamos sobre

la cuenca del Nilo, Uganda y Zanzíbar, a cambio de la isla Heligoland (en el mar del Norte), estratégicamente importante. Los lagos Tanganica y Alberto-Eduardo se convirtieron en la frontera occidental del África oriental alemana. Gran Bretaña estableció un protectorado sobre Witu, Zanzíbar y Pemba. Hacia 1884 los ingleses extendieron su poder sobre toda Uganda.

345

Vista aérea de Heligoland.

346

Panorámica de Zanzíbar.

347

Gran Bretaña e Italia desempeñaban el papel principal en el proceso de expansión europea en África nororiental. Desde finales de la década de 1860 comenzó la penetración de los ingleses al valle del Alto Nilo; y fortalecieron gradualmente su posición en Sudán, que se encontraba en dependencia de vasallaje de Egipto. En 1898 Sudán se convirtió en propiedad conjunta anglo-egipcia.

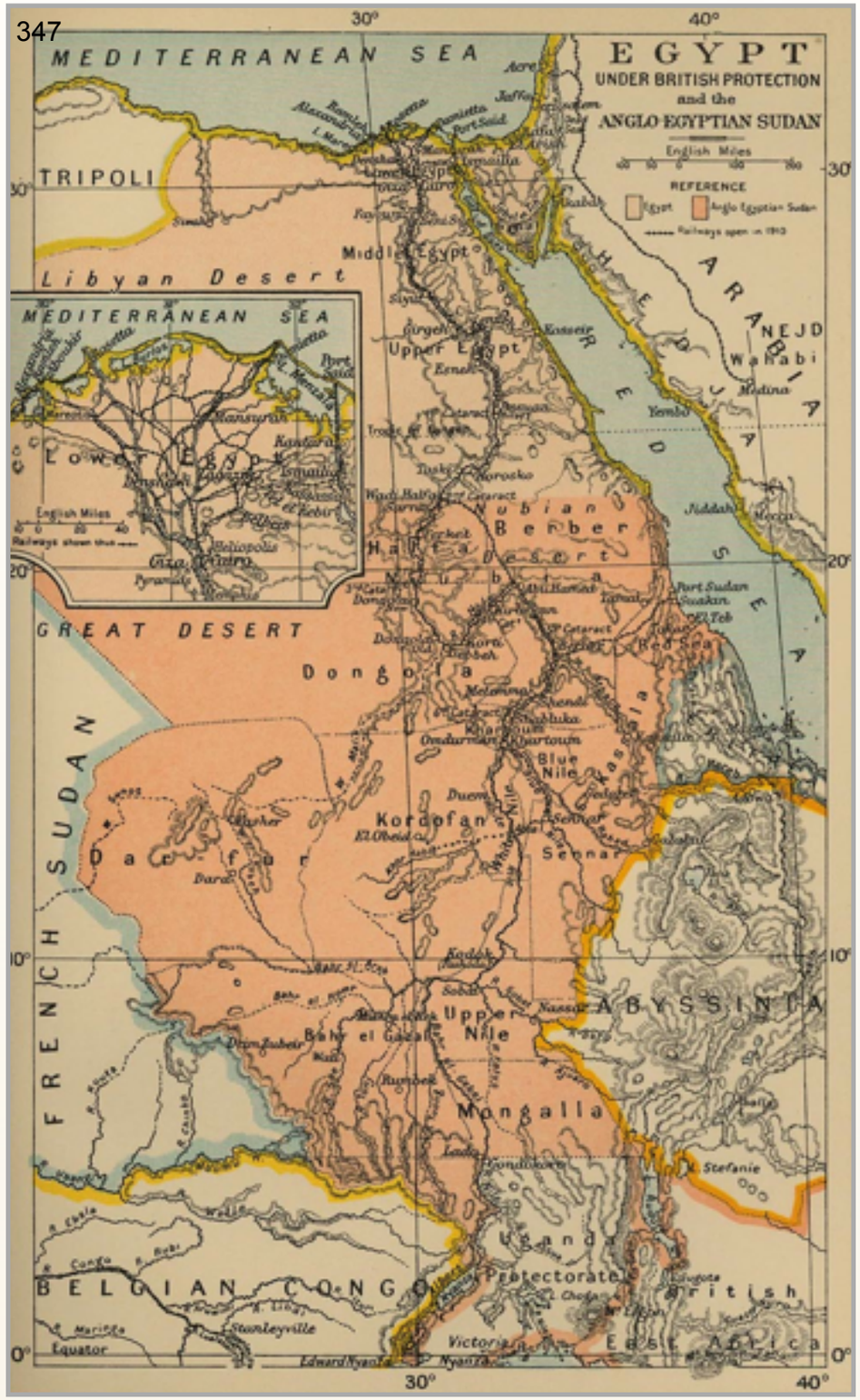

Mapa histórico del Sudán anglo-egipcio.

Con la apertura del canal de Suez y una mayor importancia del mar Rojo, el estrecho de Bab el-Mandeb y el golfo de Adén, comenzaron a atraer la atención de las potencias europeas. En 1876 Gran Bretaña sometió a la isla de Socotra, estratégicamente importante, y en 1884, la costa entre Yibuti y Somalia (Somalia británica). En 1880 Francia significativamente expandió su pequeña colonia de Obock, cerca de la salida del estrecho de Bab el-Mandeb, uniendo a ella el puerto de Sagallo, la costa entre el cabo de Ali, la bahía de Ghoubbet al-Kharab, las islas Mouches y el puerto de Yibuti. Todas estas tierras constituían la Somalia francesa.

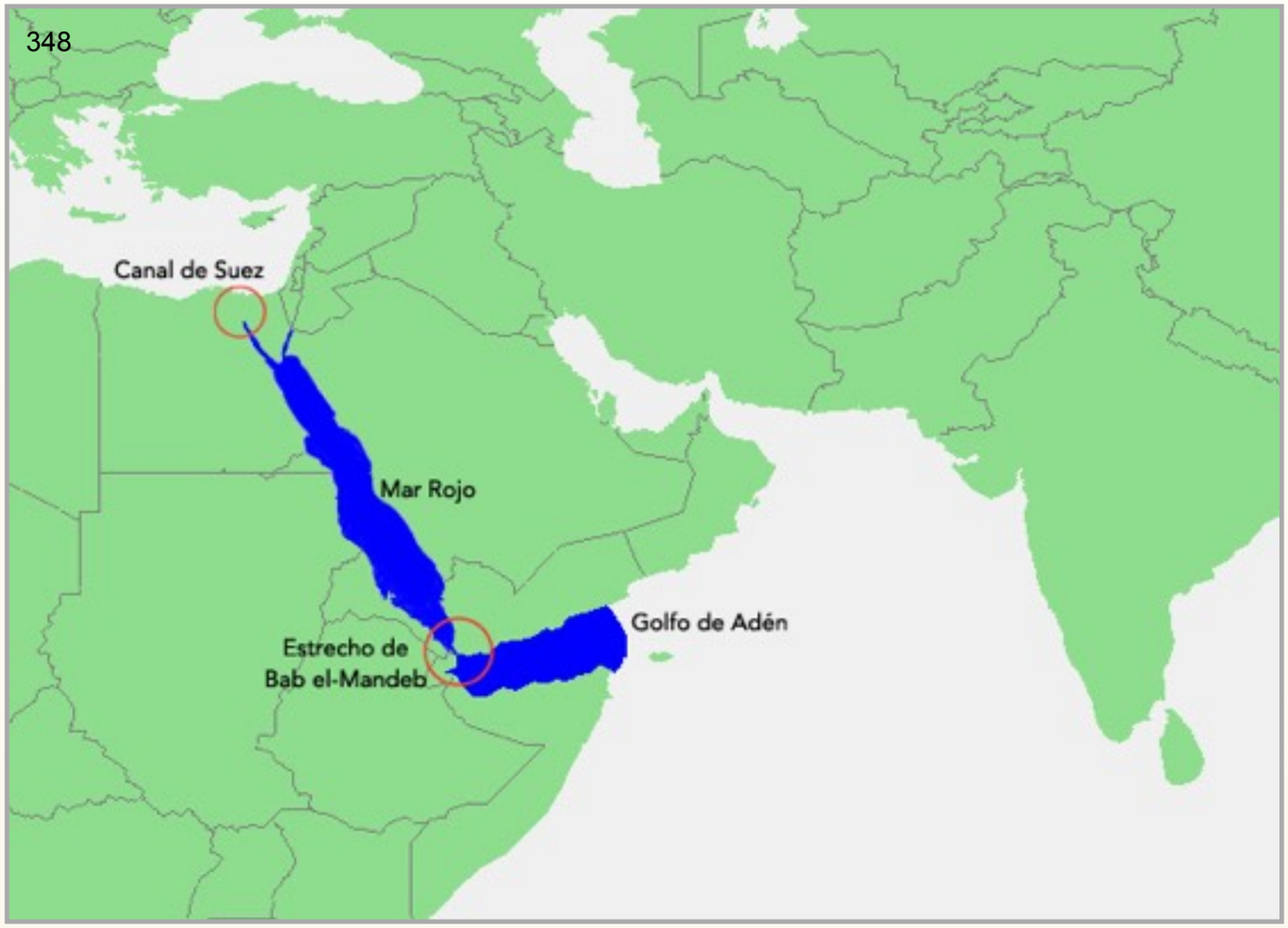

Estrecho de Bab el-Mandeb y Golfo de Adén.

A principios de la década de 1880 los italianos iniciaron su expansión desde la bahía de Assab hacia el Norte, a lo largo de la costa occidental del mar Rojo; y en 1890 unieron estos territorios a la colonia de Eritrea. En 1888 establecieron un protectorado sobre la costa somalí desde el delta del río Juba hasta el cabo de Guardafui (Somalia italiana).

Río Juba.

A finales de la década de 1880 el objetivo principal de la política italiana en África del Norte fue la conquista de Etiopía (Abisinia). En 1889 Italia consiguió firmar el tratado de Wuchale con el negus etíope Menelik II, que aseguraba Eritrea a su favor y concedía a sus ciudadanos considerables beneficios comerciales. En 1890 el gobierno de Italia, refiriéndose a este tratado, proclamó el establecimiento de un protectorado sobre Etiopía. En 1893 Menelik II denunció el tratado. En 1895 las tropas italianas invadieron Etiopía; pero el 1 de marzo de 1896 sufrieron una aplastante derrota en Adua. Para lograr la paz en Adís Abeba, Italia tuvo que reconocer incondicionalmente, en 1896, la independencia de Eritrea.

350

Adua.

351



Portada de una revista francesa publicada el 1 de abril de 1904, que muestra a los soldados de Menelik II, de Abisina, desfilando en celebración del aniversario de su victoria sobre los italianos.

Hacia el inicio de la Primera Guerra Mundial solo quedaban dos Estados independientes en el continente africano: Etiopía y Liberia.

Comprobación

Si eres alumno registrado ingresa a la plataforma para resolver la

Comprobación del capítulo XIII



Si tienes alguna dificultad, no dudes en ponerte en contacto con UOMAC en:

informacion@uomac.net

PARTE V
Historia del continente africano en el siglo XX

África árabe

XIV. Historia de Egipto en el siglo XX
XV. Historia de Sudán en el siglo XX
XVI. Historia de Libia en el siglo XX
XVII. Historia de Argelia en el siglo XX

África colonial

XVIII. Historia de África en la primera mitad del siglo XX
XIX. Historia de África en la segunda mitad del siglo XX

África libre

XX. Historia de Sudáfrica en el siglo XX
XXI. Historia de Etiopía en el siglo XX
XXII. Historia de Liberia en el siglo XX

Fuente: http://www.istartedsomething.com/bingimages/cache/MandelaMural_EN-US7994839176_1366x768.jpg

CAPÍTULO XIV
Historia de Egipto en el siglo XX

1. Egipto bajo el protectorado británico.
2. Revolución de 1951.
3. Crisis de Suez.
4. República Árabe Unida.
5. Política de Nasser.
6. Guerra de los Seis Días.
7. Política de Sadat.
8. Política de Mubarak.
9. “Primavera árabe” en Egipto.

1. Egipto bajo el protectorado británico.
A principios del siglo XX Egipto era parte del debilitado Imperio otomano. Después de su colapso como resultado de la derrota en la Primera Guerra Mundial, Gran Bretaña ejercía el control sobre el país. Aunque en 1922 Gran Bretaña publicó formalmente una declaración sobre el reconocimiento de Egipto como un Estado independiente (se convirtió en una monarquía constitucional con el rey Fuad I a la cabeza, y fue creado el Parlamento y el gabinete de ministros), en la práctica el Estado se encontraba bajo el protectorado británico; y Gran Bretaña asumió la responsabilidad de defender a Egipto ante la injerencia extranjera.

352

Fuad I, de Egipto.

353

En el parlamento se elaboran y aprueban normas jurídicas de carácter general.

La crisis económica mundial ocurrida entre 1929 y 1933 asestó un severo golpe a la economía de Egipto, afectando la industria del algodón (una considerable parte de la población se ocupaba en su producción, procesamiento y exportación). El desempleo alcanzó enormes proporciones, contribuyendo al aumento del descontento social. La adopción, por presión de Gran Bretaña, de los derechos arancelarios de protección, aumentó el precio de las mercancías al menudeo, y agravó la situación.

Crisis económica de 1929.

La explosiva situación en Egipto condujo a un cambio en el gabinete de ministros. Al parlamento le fue prohibido inmiscuirse en las decisiones del poder ejecutivo. Al mismo tiempo, Gran Bretaña centró su política en la regularización de sus relaciones con las autoridades egipcias; y en 1936 fue firmado un tratado que abolía formalmente la ocupación inglesa de Egipto, aunque se convenía en que hubiera tropas británicas en el canal de Suez, El Cairo y Alejandría. En 1937 Egipto fue admitido en la Liga de Naciones.

Mezquita de Muhammad Alí, en El Cairo [Visita virtual].

356

Reconstrucción gráfica del Faro de Alejandría de acuerdo a un estudio reciente.

Durante la Segunda Guerra Mundial, Egipto se convirtió en el principal objeto estratégico del sistema defensivo inglés. En él se alojaban los cuarteles del comando militar inglés y en él estaba el centro de abastecimiento de todos los ejércitos unidos que operaban en el Cercano Oriente y en el África oriental. A pesar de la neutralidad formal de Egipto, Gran Bretaña aprovechó al máximo su potencial militar y económico. Como resultado de la batalla de El Alamein en 1942, las tropas inglesas impidieron a los aviones germano-italianos tomar el valle del Nilo y el canal de Suez.

357

Infantería británica en posición defensiva, cerca de El Alamein.

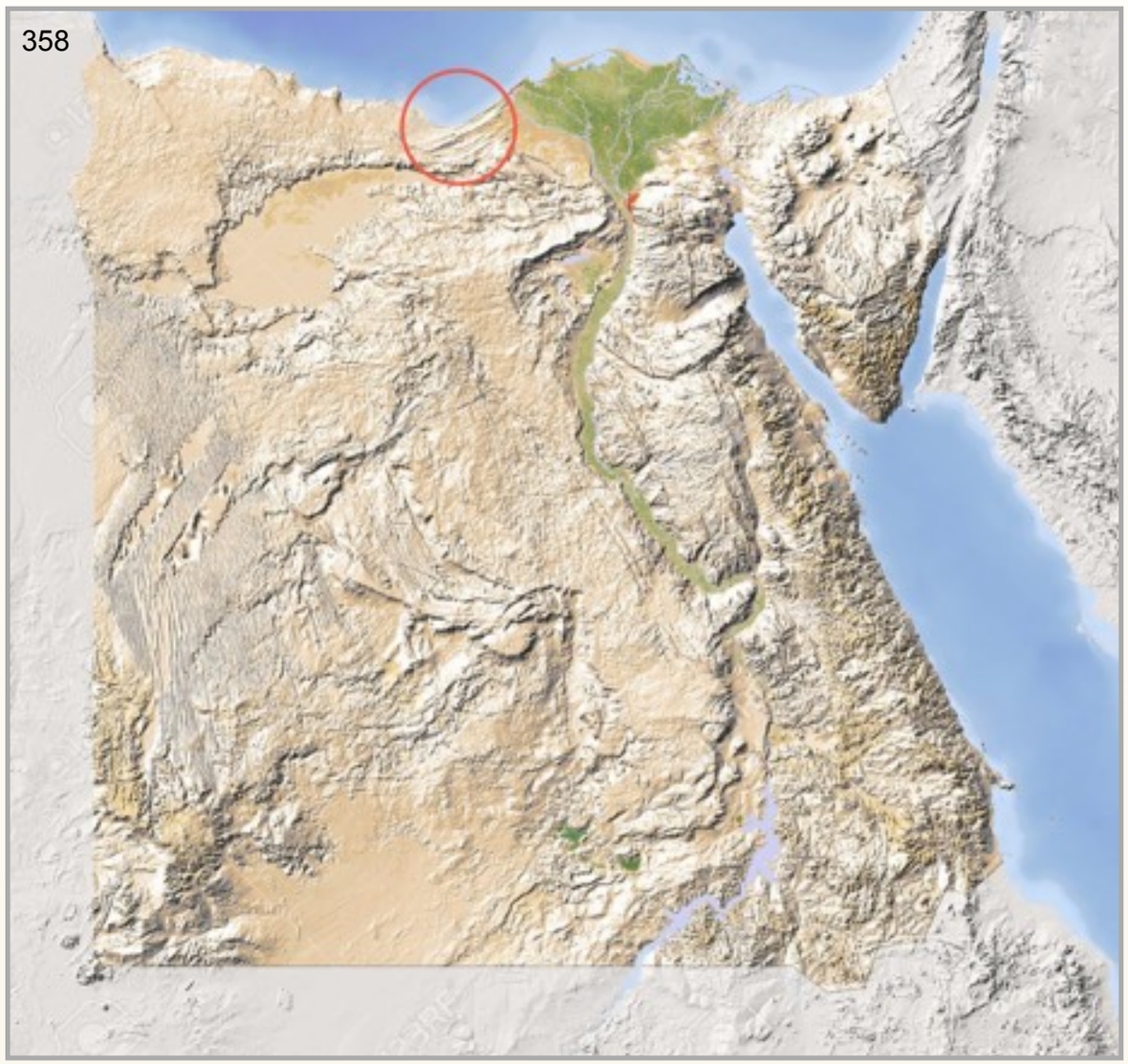

Mapa de Egipto coloreado de acuerdo a la vegetación.
En el círculo se indica la ubicación de El Alamein.

En febrero de 1945 Egipto formalmente declaró la guerra a Alemania y a Japón; lo que le dio derecho a participar entre mayo y junio en la conferencia de la ONU. El fortalecimiento del papel de Egipto en el ámbito internacional con la ayuda de Gran Bretaña se reflejó en la consolidación de su papel dominante en la creación de la Liga de Estados Árabes, en marzo de 1945. La sede de la liga estaba en El Cairo. Egipto mantuvo el puesto de Secretario General y otras posiciones importantes.

Conferencia de la ONU.

360

361

Bandera de la Liga de Estados Árabes. Abajo, la proyección ortográfica de los países que la conforman.

A pesar de la ayuda de Gran Bretaña en la arena internacional, los primeros años de la posguerra en Egipto fueron marcados por movimientos para la evacuación de las tropas inglesas. La fuerza política competitiva más seria a la que se enfrentaban los partidos parlamentarios era la asociación nacionalista «Hermanos musulmanes». Su influencia se fortaleció considerablemente en el período que se inició en 1948 con la guerra contra Israel. En medio de una ola de descontento por las derrotas de las tropas árabes, la asociación organizó una serie de actos terroristas contra altos funcionarios británicos e instituciones extranjeras. El prestigio del gobierno fue socavado.

362

Emblema de los Hermanos musulmanes.

2. Revolución de 1951.

En octubre de 1945, bajo presión de los levantamientos populares, el parlamento egipcio tomó la decisión de denunciar el tratado de 1936. Como respuesta a esto, Gran Bretaña incrementó las tropas en la zona del canal de Suez. En 1952, en un clima de tensiones sociales agudas, una organización secreta, «Oficiales libres», tomó el poder en El Cairo. El poder pasó a manos de militares encabezados por el general Muhammad Naguib y el teniente coronel Gamal Abdel Nasser. Egipto fue declarado república.

363

364



Muhammad Naguib y Gamal Abdel Nasser.

Inmediatamente se emitieron leyes sobre la eliminación de la policía política y la limpieza del aparato estatal. Fueron abolidos los títulos de *pachá* y *bey*; y fue decretada una reforma agraria que impuso un límite máximo sobre la tenencia de la tierra. En 1953, para evitar la amenaza de una contrarrevolución, fue anunciada la disolución de los partidos políticos y la creación de una única asociación política oficial, llamada *Organización de Liberación*.

¡Escucha la melodía del himno nacional de Egipto!

Sigue este enlace:
https://es.wikipedia.org/wiki/Archivo:Bilady,_Bilady,_Bilady.ogg

Bandera y escudo de Egipto.

Sin embargo, la decisión exitosa sobre cuestiones urgentes de la política interior no detuvo la división de los círculos de poder; y en 1954 la organización llamada *Hermanos Musulmanes*, actuando a favor de Naguib, intentó un ataque terrorista contra Nasser. El intento fracasó. La mayoría de los "oficiales libres" actuaron del lado de Nasser. Desde 1954 él encabezó el partido, y en 1956 fue elegido presidente del país. El 23 de junio de 1956, en el curso de un plebiscito, fue aprobada la Constitución de la República Egipcia.

Abdel Nasser, durante el referéndum constitucional y las elecciones presidenciales. 25 de junio de 1956.

3. Crisis de Suez.

El 19 de octubre de 1954 Nasser firmó un acuerdo anglo-egipcio sobre la evacuación de las tropas británicas (su retiro se completó en 1956); y en 1956 nacionalizó la Compañía Universal del Canal Marítimo de Suez. Esta nacionalización preocupó a los países occidentales que intervenían en asuntos del Cercano Oriente. Esos países, después de fracasadas acciones diplomáticas con el objetivo de ejercer presión sobre el gobierno egipcio, emprendieron una agresión directa.

Abdel Nasser estrecha su mano con Anthony Nutting, luego de firmar el acuerdo de evacuación de las tropas británicas.19 de octubre de 1954.

Puerto Said, en el acceso al Canal de Suez desde el mar Mediterráneo.

Por un acuerdo previo con Gran Bretaña y Francia, las tropas israelitas invadieron el territorio de Egipto. Gran Bretaña y Francia presentaron un ultimátum exigiendo a Egipto y a Israel el cese de las actividades militares bajo la amenaza de introducir en el territorio de Egipto sus propios contingentes militares. La reacción de la ONU (a su favor estaba la URSS y EUA) hizo que los países occidentales detuvieran la agresión. La crisis de Suez condujo a un debilitamiento de la influencia de Gran Bretaña y Francia, y fortaleció la posición de la URSS y de EUA en la región.

Presa de Asuán, construida en 1956 por el gobierno de Nasser.

4. República Árabe Unida.

La crisis de Suez contribuyó al fortalecimiento de la posición de Nasser, quien se convirtió en el líder

político más popular en el mundo árabe, y Egipto se convirtió en centro para la unificación del mundo árabe. En 1958 Siria propuso a Egipto crear una República Árabe Unida. A esto contribuyó también el curso de una política exterior única para ambos países. Así, el pacto de Bagdad, celebrado en 1955, fue considerado por Egipto y Siria como una traición a los intereses árabes.

Nasser firma el pacto de unidad con el presidente sirio Shukri al-Kuwatli.

De acuerdo con la Declaración para la Creación de la República Árabe Unida, la base de la nueva formación estatal sería el sistema egipcio de gobierno. La república debía consistir en dos regiones: la del Norte (siria) y la del Sur (egipcia). El Cairo fue elegido como su capital, y Nasser como presidente. Sin embargo, la unión de los dos países no duró mucho; y como resultado de un golpe militar en 1961, Siria anunció su retiro..

Abdel Nasser, en las puertas de la estación de comunicaciones, luego del discurso de disolución de la República Árabe Unida. 28 de septiembre de 1961.

5. Política de Nasser.

En la década de 1960 el gobierno egipcio empezó a realizar nacionalizaciones masivas: fueron nacionalizados los bancos ingleses y franceses, y las compañías industriales, comerciales y transportistas. Entre 1961 y 1963 la propiedad del Estado superó el 85% de la industria. Al mismo tiempo, hubo reformas sociales cuya intención era mejorar el estado de vida de los trabajadores y los campesinos.

373

Discurso histórico de Nasser invitando a la asamblea a comenzar los preparativos de la constitución permanente. 23 de enero de 1961.

374

Recepción para el astronauta soviético Yuri Gagarin en la residencia de Nasser, presentándolo con la Orden del Nilo. 31 de enero de 1962.

En 1961 fueron disueltas la asamblea nacional y la Unión Nacional, porque se oponían a las reformas económicas. En 1962 fue aprobada la Carta Nacional, que era una justificación teórica de las reformas. También fue aprobado un decreto que creaba la Unión Socialista Árabe, única organización política masiva en el país. En 1964 fue adoptada la Constitución de Egipto, que lo proclamó Estado socialista.

6. Guerra de los Seis Días.

Las reformas de Nasser fueron interrumpidas por la derrota de Egipto en la guerra de los Seis Días. En julio de 1967 las tropas israelitas ocuparon la península del Sinaí, la franja de Gaza, la orilla occidental del río Jordán, la parte oriental de Jerusalén, y los Altos del Golán en el sur de Siria. Nasser asumió la responsabilidad de la derrota de la guerra árabe-israelita y anunció su dimisión. En 1970, falleció. Llegó al poder Anuar Sadat (1970-1981), que cambió radicalmente la política de Nasser.

375

Moneda que conmemoraba la muerte de Nasser, 1970.

Franja de Gaza.

7. Política de Sadat.

El objetivo del gobierno de Sadat fue recuperar los territorios capturados por Israel durante la Guerra de los Seis Días. En 1973 ocurrió la tercera guerra árabe-israelí; y a pesar de la derrota de las tropas árabes, la guerra demostró la cohesión de Egipto y consolidó la posición del gobierno de Sadat en el mundo árabe.

377

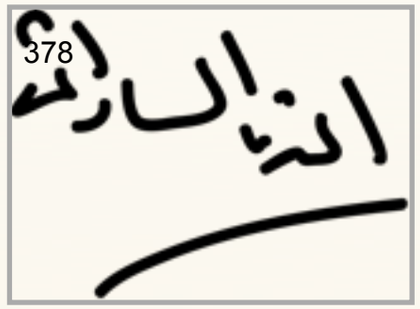
378

Anuar Sadat y su firma personal.

En 1974 el presidente publicó un documento, denominado *Documento de Octubre*, en el que proclamó el principio de la nueva doctrina, «Infitah» (“política de puertas abiertas”), y anunció una transición a una economía de mercado y libertad de capital extranjero. También hubo cambios en la esfera de la política interna. Por ejemplo, en 1976 el único partido, la Unión Socialista Árabe, se dividió en tres partidos: el liberal-socialista, el nacional-progresista y el socialista árabe. Las acciones para crear un sistema multipartidista tenían un carácter formal y pretendían evitar posibles disturbios sociales mediante una “oposición de bolsillo”.

Fundamental en la política de Sadat fue el cambio de las prioridades: como resultado de una política exterior pro estadounidense, en 1979, en Camp David, el gobierno celebró un acuerdo de paz con Israel (como resultado, fue devuelta la mayor parte de la península del Sinaí). Entonces la Liga de Estados Árabes suspendió la membresía de Egipto, que también fue excluido de la Organización de Países Árabes Exportadores de Petróleo.

De izquierda a derecha, Menachem Begin, Jimmy Carter y Anuar el-Sadat, en Camp David.

La política de Sadat contribuyó a activar la oposición musulmana dentro del país. En 1980 fue anunciada la creación del Frente Patriótico Egipcio. Como respuesta, Sadat lanzó una campaña de represión sin precedentes. Sin embargo, estas medidas solo condujeron a un mayor conflicto. En octubre de 1981, Sadat fue asesinado por extremistas musulmanes.

8. Política de Mubarak.

El vicepresidente Hosni Mubarak se convirtió en el nuevo presidente del país (1981-2011), que prácticamente continuó la política de Sadat, suavizando un poco su extremismo tanto en la política interior como en la exterior. Comenzando con la persecución de familiares y ministros de Sadat por corrupción, la liberación de los líderes opositores arrestados y la autorización de la libertad de expresión, Mubarak intentó mantener bajo control las actividades de las organizaciones musulmanas.

Hosni Mubarak y su firma personal.

En 1987 comenzó un período de mejoramiento de las relaciones con los países árabes; y fue restaurada la membresía de Egipto en la Liga de Estados Árabes. Sin embargo, en 1991 Mubarak apoyó la decisión de Estados Unidos de América de realizar una operación militar para liberar a Kuwait, ocupado por Irak, y envió un considerable contingente militar egipcio para participar en la operación «Tormenta en el desierto». El sutil curso de esta maniobra permitió a Mubarak mantenerse en el poder durante 30 años. Fue reelegido presidente por mayoría de votos en los referendos de 1987, 1993 y 1999.

El USAF F-117 Nighthawk fue clave en la «Tormenta en el desierto».

En 2005 obtuvo la victoria en las elecciones por un nuevo sistema alternativo. Durante todo este tiempo se mantuvo, en el país, una situación de emergencia, provocada por el agravamiento del problema islámico a causa de las actividades de las organizaciones radicales.

9. "Primavera árabe" en Egipto.

En 2011 Egipto se encontró en el epicentro de la «Primavera árabe», activada por las tendencias musulmanes radicales. Como resultado de la agitación popular, Mubarak renunció, entregando el poder al Consejo Supremo de las Fuerzas Armadas, y fue puesto bajo arresto domiciliario. Al poder llegó el presidente Mohamed Morsi. Sin embargo, ya en julio de 2013, después de prolongadas protestas, el ministro de Defensa de Egipto, Abdelfatah Al-Sisi, anunció el derrocamiento del presidente y la suspensión de la constitución.

382

383

Mohamed Morsi y su firma personal.

384

Golpe de Estado en Egipto, 2013.

En enero de 2014 se realizó el Referéndum constitucional de Egipto. Las elecciones presidenciales tuvieron lugar el 26 y 27 de mayo de 2014, en las cuales triunfó Abdelfatah Al-Sisi con el 96.91% de los votos emitidos.

Abdelfatah Al-Sisi.

Comprobación

Si eres alumno registrado ingresa a la plataforma para resolver la

Comprobación del capítulo XIV



Si tienes alguna dificultad, no dudes en ponerte en contacto con UOMAC en:

informacion@uomac.net

CAPÍTULO XV
Historia de Sudán en el siglo XX

1. Sudán anglo-egipcio.
2. Eliminación del condominio.
3. Guerra civil en Sudán.
4. Sudán del Sur.

1. Sudán anglo-egipcio.

A principios del siglo XX Sudán se había convertido realmente en una colonia de Gran Bretaña. Esto comenzó en 1899 cuando, después de la derrota del Estado mahdista (1898), según el convenio firmado entre Inglaterra y Egipto en enero de 1899, Sudán fue declarado condominio, es decir, propiedad conjunta de Inglaterra y Egipto, y comenzó a llamarse oficialmente «Sudán anglo-egipcio».

386

Moneda española de ocho reales contramarcada por los mahdistas en 1885, revaluándola.

387

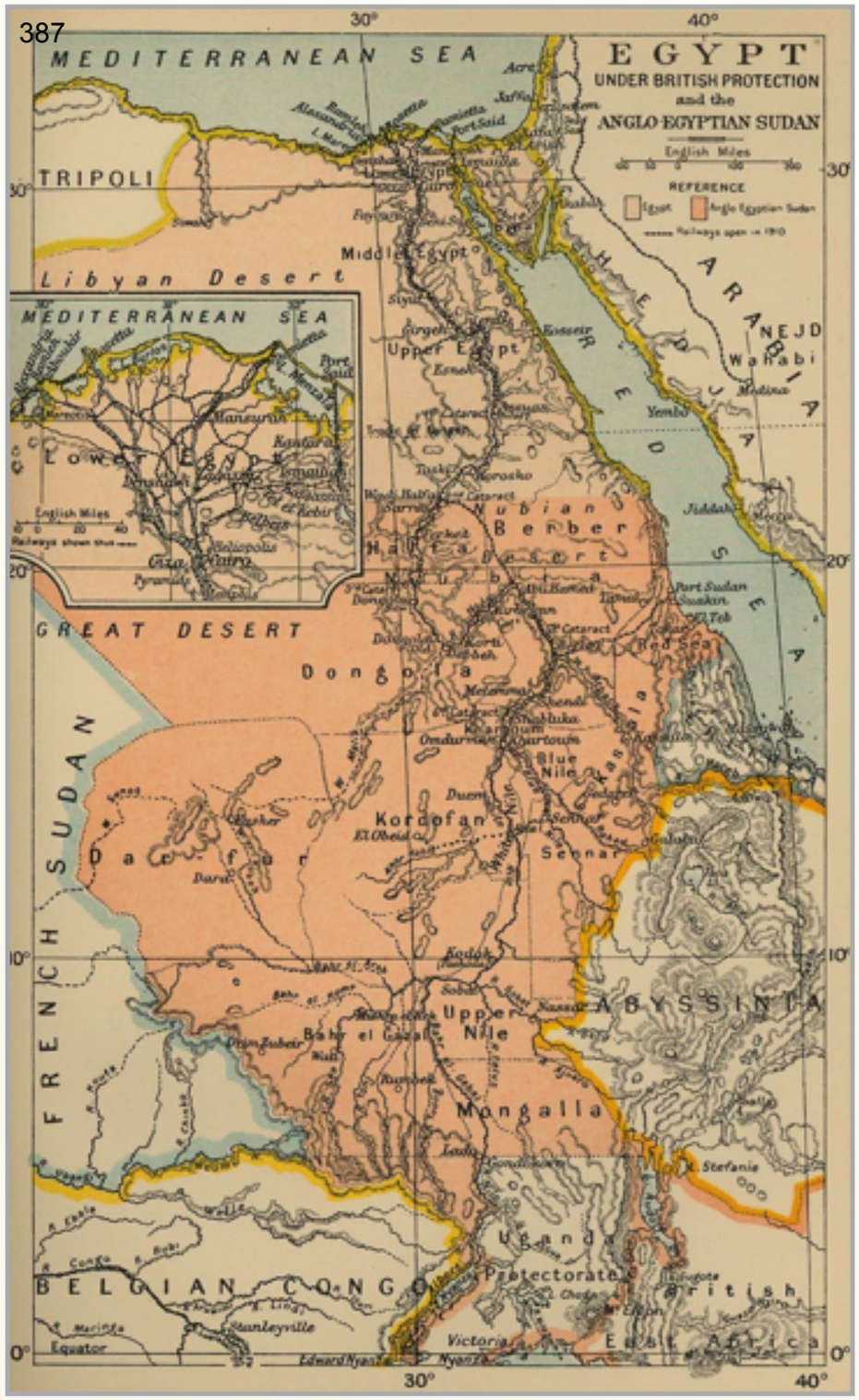

Mapa histórico de Egipto bajo el protectorado británico, y Sudán anglo-egipcio.

Entonces Inglaterra implantó su política en la parte de Egipto que había ocupado, de modo que Egipto solo fue propietario nominal de Sudán. Todo el poder en el país se concentraba en manos del gobernador general británico. La situación desigual de Sudán, así como la situación subordinada de Egipto, estaba asegurada en el mismo convenio de 1899.

388

Sudán era condominio del Reino de Egipto y el Reino Unido.

El curso de la Primera Guerra Mundial impactó levemente en la situación interna de Sudán. Los ingleses continuaron las operaciones militares dentro del país, y su conquista total en las fronteras contemporáneas fue completada en 1916. Para Gran Bretaña, Sudán era importante como fuente de materias primas, especialmente algodón. En 1930 más de 176 mil hectáreas eran

utilizadas como algodonares, y el algodón mismo constituía el 75% de las exportaciones de Sudán.

La industria algodonera dominaba las exportaciones de Sudán.

Para la consolidación de su poder, la administración británica fomentaba el separatismo étnico y político entre la población del sur de Sudán, que se adhería a las creencias tradicionales y profesaba el cristianismo en oposición al Norte musulmán del país. De esta manera, surgieron las condiciones para los futuros conflictos étnicos y religiosos.

En 1921 el oficial Ali Abd al-Latif creó la primera organización política: la Sociedad Sudanesa de Tribus Unidas, que exigía la declaración de independencia. Esta sociedad lanzó un manifiesto que convocó a los sudaneses a la insurrección armada.



Ali Abd al-Latif.

En el curso de la Segunda Guerra Mundial, en junio de 1940, el ejército italiano, que operaba desde el territorio de Abisinia, ocupó una parte del territorio de Sudán; pero ya en 1941 los italianos fueron obligados a retirarse, y Sudán se convirtió en una base importante de las fuerzas armadas británicas en África. Las unidades militares reclutadas entre la población local participaron en operaciones militares en Eritrea, Egipto, Libia y Túnez. En Sudán, durante la guerra, creció la industria nacional, se activó la vida política, surgieron partidos políticos y sindicatos, y se fortalecieron los deseos de independencia.

En 1943 fue fundado el partido *Ashiga* (“Hermanos”). Su lema, *Unidad del valle del Nilo*, promovido por sus líderes, suponía un llamado a una lucha conjunta de los sudaneses y los egipcios por la independencia. En 1945, con la asistencia de las autoridades británicas, fue fundado el partido político “Umma” (“Nación”). El lema de Umma, *Sudán para los sudaneses*, promovió un movimiento gradual hacia la independencia bajo el liderazgo de las autoridades coloniales. En 1946 se fundó el partido comunista “Movimiento Sudanés por la Liberación Nacional”.

2. Eliminación del condominio.
El 15 de octubre de 1951 el parlamento de Egipto aprobó una ley sobre la rescisión del tratado anglo-egipcio de 1936 y el acuerdo anglo-egipcio de 1899; y el rey de Egipto, Faruq, fue proclamado rey de Egipto y de Sudán. La revolución de julio de 1952 y la proclamación de la república de Egipto asestaron un duro golpe a la posición de los ingleses en Sudán.

391

392

Faruq, rey de Egipto y de Sudán. Al lado, su firma personal.

El gobierno de Nasser planteó la cuestión sobre la eliminación del condominio. Inglaterra fue obligada a negociar con Egipto. El 12 de febrero de 1953, en El Cairo, fue firmado un acuerdo anglo-egipcio sobre Sudán, que estipulaba la anulación del acuerdo de 1899 y la concesión de autonomía a Sudán, y después de tres años, la independencia.

Bandera y emblema nacional de Sudán.

¡Escucha un fragmento de la melodía del himno nacional de Sudán!

Sigue este enlace:
https://en.wikipedia.org/wiki/File:Sudan.ogg

En noviembre de 1953 hubo elección de diputados al parlamento de Sudán. En 1954 fue creado un gobierno del período transitorio de autonomía. En agosto de 1955 el parlamento sudanés decidió el cese final del condominio, y en este mismo año las tropas inglesas y egipcias fueron retiradas de Sudán. El 1 de enero de 1956 Sudán fue declarado Estado independiente. El parlamento sudanés aprobó una constitución provisional, que proclamaba a Sudán como república democrática unitaria con una dirigencia colectiva de Estado.

3. Guerra civil en Sudán.

Sin embargo, el gobierno central en Jartum, cuyas posiciones claves eran ocupadas por los musulmanes, se negó a cumplir las promesas de creación de un Estado federal; lo que condujo a una revuelta de los oficiales del Sur y a una guerra civil, que duró desde 1955 hasta 1972. Durante este tiempo, el país sufrió varios golpes militares de Estado (en 1958, 1964, 1965, 1969, 1971 y 1985). Sin embargo, los regímenes que se sucedieron uno al otro fueron incapaces de afrontar los problemas del separatismo, la división étnica y el retraso económico.

Vista nocturna de Jartum, capital de Sudán.

La firma del acuerdo de Adís Abeba en 1972 condujo a finalizar la guerra civil y a concederle, al Sur, cierta autonomía en las cuestiones de administración interna. La calma continuó durante casi diez años, después de lo cual el Ejército Popular para la Liberación de Sudán reanudó el conflicto armado.



Emblema del Ejército Popular de Liberación de Sudán.

La razón de esto fue la política de islamización del país, en cuyo marco el presidente Yaafar al-Numeiry dividió la provincia del Sur, Ecuatoria, en tres provincias; y en el derecho penal del país fueron introducidos algunos tipos de castigos previstos por las normas de la sharia (como la

lapidación, la flagelación pública y la amputación de manos). Los rebeldes se unieron al Ejército Popular de Liberación de Sudán encabezado por el ex coronel del ejército sudanés John Garang.

397

Yaafar al-Numeiry.

398



John Garang.

Después de otro golpe de Estado cometido en 1989, llegó al poder el coronel Omar Hasan al-Bashir. En calidad de apoyo político, escogió al partido del Frente Islámico Nacional, que proclamó una política de construcción de una sociedad realmente islámica, dirigida por Hasan Abadalá al-Turabi, famoso por sus puntos de vista fundamentalistas. Con el inicio de la década de 1990, la política de islamización de la vida fue conducida intensivamente en el país.

Omar Hasan al-Bashir.

Hasan Abadalá al-Turabi.

En la política exterior, Sudán mantuvo una política nacionalista, pro-árabe y pro-islámica. En 1956 Sudán apoyó a Egipto durante la crisis de Suez. En el curso de la guerra árabe-israelí de 1967, Sudán declaró la guerra a Israel y envió unidades militares de ayuda a Egipto. En 1991, por invitación del líder espiritual de los fundamentalistas islámicos de Sudán, al-Turabi, llegó al país el millonario saudita Osama Bin Laden; pero, en 1996, debió abandonar Sudán y trasladó su organización a Afganistán.

401

Osama Bin Laden.

Las negociaciones por la paz entre los rebeldes del Sur y el gobierno entre 2003 y 2004 produjeron resultados tangibles; pero los enfrentamientos armados continuaron en regiones del Sur. En enero de 2005 las partes acordaron que el Sur de Sudán tuviera autonomía en el transcurso de seis años, después de lo cual la cuestión sobre la independencia de este territorio sería sometida a referendo, y los ingresos de la extracción de petróleo, en el transcurso de este período, serían divididos equitativamente entre el gobierno y los rebeldes.

En julio de 2005 el ex líder rebelde John Garang comenzó a desempeñar el cargo de vicepresidente de Sudán. Los puestos en el parlamento y en el gobierno fueron divididos entre los representantes del Norte y del Sur, tanto de los partidos gobernantes como de la oposición.

4. Sudán del Sur.

Además de Sudán del Sur, que después de un referendo se convirtió en país independiente en 2011, la política de islamización y arabización de los poderes centrales hizo surgir movimientos insurrectos y separatistas con características étnicas e históricas, en otras regiones del país: Darfur, Beja, Kordofán y Heglig.

Bandera y escudo de Sudán del Sur.

¡Escucha la melodía del himno nacional de Sudán del Sur!

Sigue este enlace:
https://en.wikipedia.org/wiki/File:South_Sudan_Oyee!.ogg

La razón del conflicto de 2003, en Darfur, fue el acuerdo entre Jartum y los rebeldes del Sur sobre la división de los ingresos obtenidos de la extracción de petróleo. En Darfur, la confrontación provocó inclusive luchas y masacres masivas.

Hasta 2006, en el Este de Sudán el enfrentamiento político armado fue provocado por el Frente Oriental del Pueblo Beja.

De mayo a agosto de 2011, entre la República de Sudán del Sur y la República de Sudán, hubo un conflicto armado en la zona de disputa de Kordofán del Sur, que terminó con un acuerdo entre ambas partes para retirarse de Abyei. En

2012 hubo otro conflicto fronterizo entre Sudán y Sudán del Sur. El ejército de Sudán del Sur capturó la ciudad de Heglig, en la que había una parte significativa de la infraestructura petrolera de Sudán.

Perspectiva aérea de la localidad de Abyei.

Sudán del Sur justificó la ocupación de la ciudad aduciendo la necesidad de prevenir los ataques desde la parte de Sudán. En respuesta, Sudán anunció una movilización general y se comprometió a hacer todo lo posible para recuperar la ciudad. Después de atacar las zonas residenciales de Sudán del Sur y la muerte de 1,200 personas, Sudán del Sur retiró su ejército de Heglig.

Salva Kiir Mayardit, actual presidente de Sudán del Sur.

La situación en Sudán aún en la actualidad se caracteriza por una extrema inestabilidad.

Comprobación

Si eres alumno registrado ingresa a la plataforma para resolver la

Comprobación del capítulo XV

Si tienes alguna dificultad, no dudes en ponerte en contacto con UOMAC en:

informacion@uomac.net

CAPÍTULO XVI
Historia de Libia en el siglo XX

1. Libia bajo el protectorado de Italia.
2. Libia bajo el protectorado de Gran Bretaña y Francia.
3. Revolución del 1 de septiembre de 1969. República Árabe Libia.
4. Gran Yamahiriya Árabe Libia Popular Socialista.
5. Muammar Gadafi y la “primavera árabe”.

1. Libia bajo el protectorado de Italia.

Hacia el inicio del siglo XX, Libia pasó a ser parte del Imperio otomano en calidad de dos unidades administrativas: el vilayato de Trípoli y el sanjacato de Cirenaica. Sin embargo, el debilitado imperio otomano no pudo evitar la amplia expansión occidental hacia sus posesiones en el Norte de África.

Mapa histórico del Vilayato de Trípoli (Royaume de Tripoly).

408

Bandera del vilayato de Trípoli (c. 1800).

409



Delegaciones turcas e italianas firmando el tratado de paz en Ouchy, cerca de Lausana.

En Libia, la principal actividad fue realizada por Italia, que consiguió obtener el reconocimiento de su soberanía sobre Cirenaica y Tripolitania. Como resultado final, esto sirvió de causa para la guerra entre Italia y Turquía, que comenzó en septiembre de 1911. Por la firma de la paz de Ouchy en 1912, el sultán reconoció los derechos de Italia sobre Tripolitania y Cirenaica y les concedió autonomía. Desde enero de 1913 los italianos comenzaron a denominar *Libia* a sus nuevas colonias de facto, que eran Tripolitania, Cirenaica y Fezán.

Inesperadamente los italianos se encontraron con una fuerte resistencia de parte de las tribus locales. En 1918 los tripolitanos exigieron que se les concediera el derecho de autodeterminación. En una reunión de líderes de las tribus y de ciudadanos nobles fue proclamada la República de Tripolitania, con capital en Garian. El comando italiano comenzó a utilizar las fuerzas militares contra la joven república. En 1919 se concentraron en Trípoli más de 70 mil soldados. En el curso de las negociaciones se consiguió un acuerdo para la

firma de un tratado de paz que puso a la República de Tripolitania bajo la jurisdicción italiana.

Bandera de la República de Tripolitania (1918-1922).

Garian, durante los años 40.

En noviembre de 1920, en un encuentro con los jeques de las tribus de Tripolitania en Garian, se logró llegar a un consenso sobre la necesidad de crear un gobierno temporal y sobre la dirección de los representantes en las negociaciones con los italianos. Tal encuentro se realizó en enero de 1922, en Sirte, en donde fue desarrollado y firmado un pacto nacional. Los tripolitanos consintieron en transferir toda la autoridad de ambas provincias al líder Idris Senussi, a condición de que continuara la lucha contra los colonizadores.

Idris Senussi.

En octubre de 1922 Senussi se convirtió en emir, encabezando Tripolitania y Cirenaica. Después de que los fascistas llegaron al poder en Italia en 1922, las fuerzas armadas de los italianos atacaron a las tropas libias, que tenían dificultades para abastecerse de armas y municiones.

413

El desmantelado Arco de los Filenos fue construido en la frontera entre Tripolitania y Cirenaica.

En el período entre las dos guerras mundiales, en el marco del programa para eliminar el desempleo en Italia, el gobierno fascista animó a los habitantes del país a partir hacia Libia en calidad de colonos. Hacia 1940 ya había 110 mil italianos asentados en tierras pertenecientes a los libios. La situación de los habitantes locales había empeorado más después de 1939, cuando fue publicado el decreto del gobernador general de Libia sobre la restricción de la ganadería nómada. El objetivo final de la política de las autoridades italianas era la italianización obligatoria de la parte árabe-berebere de la población.

414

Colonos italianos llegando al puerto de Trípoli, Libia.

En junio de 1940 Italia declaró la guerra a Gran Bretaña; y el territorio de Libia se convirtió en escenario de confrontación. Los italianos, y tras ellos las tropas alemanas, intentaron convertir ese territorio en un trampolín para ocupar el Norte y el Oriente de África. A su vez, Inglaterra trató de expulsar a los italianos de Libia y fortalecer con esto su posición en el Norte de África. En 1939, en Alejandría, los jeques de las tribus libias concedieron el liderazgo de la lucha por la liberación del país a Senussi, bajo cuyo mandato se creó un consejo consultivo con representantes de Tripolitania y Cirenaica.

Bombardeo aéreo-naval en Trípoli. 21 de abril de 1941.

417

418

Bombardeo aéreo-naval en Trípoli. 21 de abril de 1941.

En agosto de 1940 Senussi llegó a un acuerdo con los ingleses, habiendo puesto los grupos armados a su disposición. Entre finales de 1941 y principios de 1942 los ingleses, con tropas libias, entraron en Bengasi, y en enero de 1943, a Trípoli. En las regiones costeras aterrizaron pequeños destacamentos de tropas de Estados Unidos de América. En enero de 1943, operando en el territorio de Fezán, la tropa llamada *Luchando contra Francia* ocupó Murzuk. En febrero de 1943 fue liberado todo el territorio de Libia.

419

Luego de Trípoli, Bengasi es la ciudad más importante de Libia.

Luego de Trípoli, Bengasi es la ciudad más importante de Libia.

2. Libia bajo el protectorado de Gran Bretaña y Francia.

De acuerdo con las condiciones del tratado de paz de 1947, Italia renunció a todos sus derechos sobre Libia, y la decisión sobre el destino final de la antigua colonia italiana debía tomarla la ONU. La IV sesión de la Asamblea General, celebrada en 1949, decidió conceder la independencia a Libia, retirar las tropas extranjeras de su territorio y eliminar las bases militares extranjeras, a más tardar el 1 de enero de 1952. Sin embargo, en realidad, el territorio de Libia quedó bajo control de las autoridades militares inglesas y francesas.

Los británicos convirtieron en provincias independientes a Tripolitania y Cirenaica. Cada una tuvo su propia administración. Los ingleses hicieron todo lo posible para aislar las provincias de Libia una de la otra. En Fezán operaba la administración francesa. Como resultado de la actividad militar, la economía libia, ya débil desde antes, se deterioró severamente.

Mapa de Libia sombreado de acuerdo a la vegetación.

Los esfuerzos de los británicos estaban encaminados a la creación de una formación estatal independiente por fuera. Finalmente, la autonomía de Cirenaica fue completada: fue establecido un gobierno con Idris Senussi a la cabeza. Fue adoptada una constitución. Fue creado el parlamento y fue aprobada una ley sobre la ciudadanía independiente. Más tarde, siguiendo el ejemplo de Inglaterra, Francia emprendió una maniobra política encaminada a la separación de Fezán y a la transición a un gobierno colateral.

422

Idris Senussi, primero y único rey de Libia.

En Fezán, el 13 de febrero de 1950 adquirió vigencia el “Reglamento sobre el régimen provisional”, de acuerdo al cual fue creado el gobierno autónomo de Fezán con el jeque Ahmed Seif al-Nasser a la cabeza.


423

Dunas Wan Caza, en Fezán.

En 1951 Libia fue declarado Estado independiente, presentándose como un reino federal con el rey Idris a la cabeza. Fueron parte de la federación Tripolitania, Cirenaica y Fezán, cada una de las cuales tenía su propio gobierno. Por su forma, el gobierno era una monarquía constitucional. El rey

tenía derecho a veto y podía, a su discreción, disolver el parlamento. Idris subió al trono a la edad de 61 años, y aunque según la constitución su poder estaba teóricamente limitado, en la práctica él dominó la vida política libia hasta 1969.

424


425

Escudo y estandarte real de Idris I, de Libia.

En la segunda mitad de la década de 1950 ocurrió un suceso que provocó un gran impacto en la vida social del país. En el territorio de Libia fueron descubiertos ricos yacimientos de petróleo y de gas. Las compañías extranjeras se ocuparon activamente de explorarlos. El rápido desarrollo de la industria petrolera y las afines a ella causaron cambios fundamentales en la vida socioeconómica de Libia: se acentuó la polarización de fuerzas y se identificó claramente la cúpula orientada a la redistribución del poder.

426

Industria petrolera en Libia.

3. Revolución del 1 de septiembre de 1969. República Árabe Libia.

El 1 de septiembre de 1969, como resultado de una manifestación de oficiales del ejército libio, unidos desde 1964 en la organización “Oficiales libres sindicalistas socialistas”, fue depuesto el régimen del rey Idris I. El monarca libio abdicó formalmente. El poder pasó a manos del Consejo del Mando Revolucionario, CMR, encabezado por el capitán Muammar Gadafi, de 29 años.

Muammar el Gadafi (izq.) con el presidente egipcio Gamal Abdel Nasser. 1969.

El 11 de diciembre de 1969 el CMR publicó el texto de una Declaración Constitucional provisional, de acuerdo a la cual Libia fue declarada República Árabe Libia. El CMR fue dotado de todo el poder legislativo. El consejo de ministros fue designado por el CMR y era totalmente responsable ante él. La Declaración Constitucional estaba dirigida a la creación de una sociedad socialista, inspirada en la herencia del islam y las naciones árabes. Después de esto, la nueva dirigencia condujo a la lucha por la revisión de tratados y la eliminación de las bases militares de Estados Unidos de América y de Gran Bretaña.

Bandera de la República Árabe Libia (1969-1977).

En marzo de 1970 finalizó el retiro de las tropas inglesas y en junio, de las estadounidenses. Al mismo tiempo, la dirigencia libia comenzó una amplia ofensiva contra las posiciones del capital extranjero en la economía del país. El 11 de junio de 1971 el CMR emitió un decreto sobre la creación de una organización política masiva, la Unión Socialista Árabe (USA), cuyo presidente fue Gadafi.

La tercera teoría universal, presentada por Gadafi en su «Libro verde», se convirtió en la plataforma teórico-ideológica de reformas socioeconómicas y políticas en Libia. Según las palabras del autor, esta teoría se basaba en los principios del auténtico islam revolucionario y del nacionalismo árabe. En el plano interno, suponía la creación de una sociedad de masas populares, de democracia directa, Yamahiriya, en la que todo el pueblo, sin intermediarios, debía administrar todos los asuntos estatales. En el plano ideológico, la teoría de Gadafi provenía de principios contenidos en el Corán. En el plano externo, la finalidad era lograr la unidad árabe.

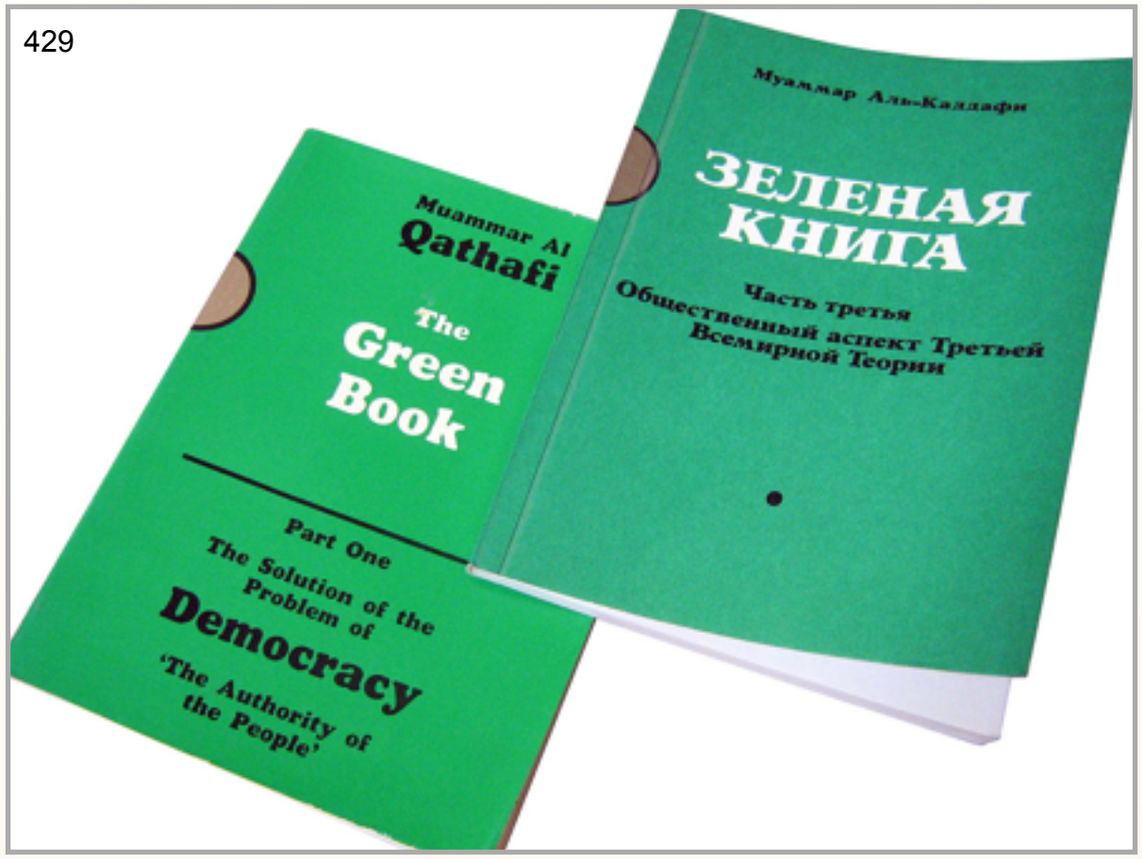

El «Libro verde», de Gadafi.

4. Gran Yamahiriya Árabe Libia Popular Socialista.

De acuerdo con los términos de la tercera teoría universal, se intensificó el proceso de revisión de los actos legislativos en el país. En el otoño de 1974 el CMR decretó leyes basadas en las normas de la Sharía. Con un decreto del CMR del 18 de noviembre de 1975, se completó la formación del sistema de órganos de la Yamahiriya: comités y

sindicatos populares. La primera sesión del Congreso Popular Social, CPS, celebrada en enero de 1976, que sustituyó a la USA, fue un suceso significativo. Las funciones del órgano legislativo supremo fueron establecidas en el CPS.

Vista del Congreso Popular General, en Bengasi.

En marzo de 1977, en Sabha, se celebró una sesión extraordinaria del CPS, en la cual se aprobó una declaración sobre el establecimiento de un sistema de democracia directa. El Corán fue proclamado ley de la sociedad, y concluyó de hecho la función de la Declaración Constitucional de 1969.

Vista de Sabha, Libia.

El gobierno de Libia fue denominado Supremo Comité Popular (SCP); y los ministerios, secretariados. Abdul al-Obeidi fue elegido jefe del

gobierno popular del país. Gadafi conservó el puesto de secretario general del SCP. El antiguo nombre del país fue sustituido por éste: Gran Yamahiriya Árabe Libia Popular Socialista, YALPS.

Abdul al-Obeidi.

Bandera y escudo de la Gran Yamahiriya Árabe Libia Popular Socialista. El color verde simboliza el Islam (1977-2011).

La actividad internacional de la dirigencia libia tuvo una gran importancia para el desarrollo político del país. Así, por iniciativa de Gadafi, en 1977 se celebró, en Trípoli, una reunión de los jefes de Libia, Argelia, Siria, Yemén del Sur y la Organización para la Liberación de Palestina.

El resultado de esta reunión fue la creación del Frente Nacional de Resistencia y Oposición, FNRO, cuya finalidad era marcadamente anti-israelita. Casi al mismo tiempo, en Trípoli se celebró la primera conferencia del Congreso Nacional Pan Árabe, CNP. Trípoli se convirtió en el lugar de residencia del secretariado permanente del CNP.

El gobierno de Estados Unidos de América comenzó a incluir a Libia entre sus oponentes estratégicos en el Cercano Oriente y en África. En 1986 la fuerza aérea de EUA realizó bombardeos contra una serie de objetivos en el territorio de Libia. El gobierno estadounidense relacionó los bombardeos con la explosión de una discoteca en Berlín Occidental el 5 de abril de 1986. En noviembre de 1991, EUA, Gran Bretaña y Francia acusaron a la YALPS de complicidad de sus ciudadanos en las explosiones de aviones civiles estadounidenses y franceses.

435

Estado en que quedó la discoteca berlinesa frecuentada por marines.

436

Un avión F111 despegando para participar en el ataque aéreo contra Libia.

En 1992 el Consejo de Seguridad de la ONU aprobó una resolución sobre sanciones contra el país. En marzo de 1999 un tribunal francés condenó, en ausencia, a seis libios, incluyendo al esposo de la hermana de la esposa de Gadafi, a cadena perpetua por los atentados. El 7 de mayo de 2002 el gobierno de EUA incluyó a Libia en el «eje del mal».

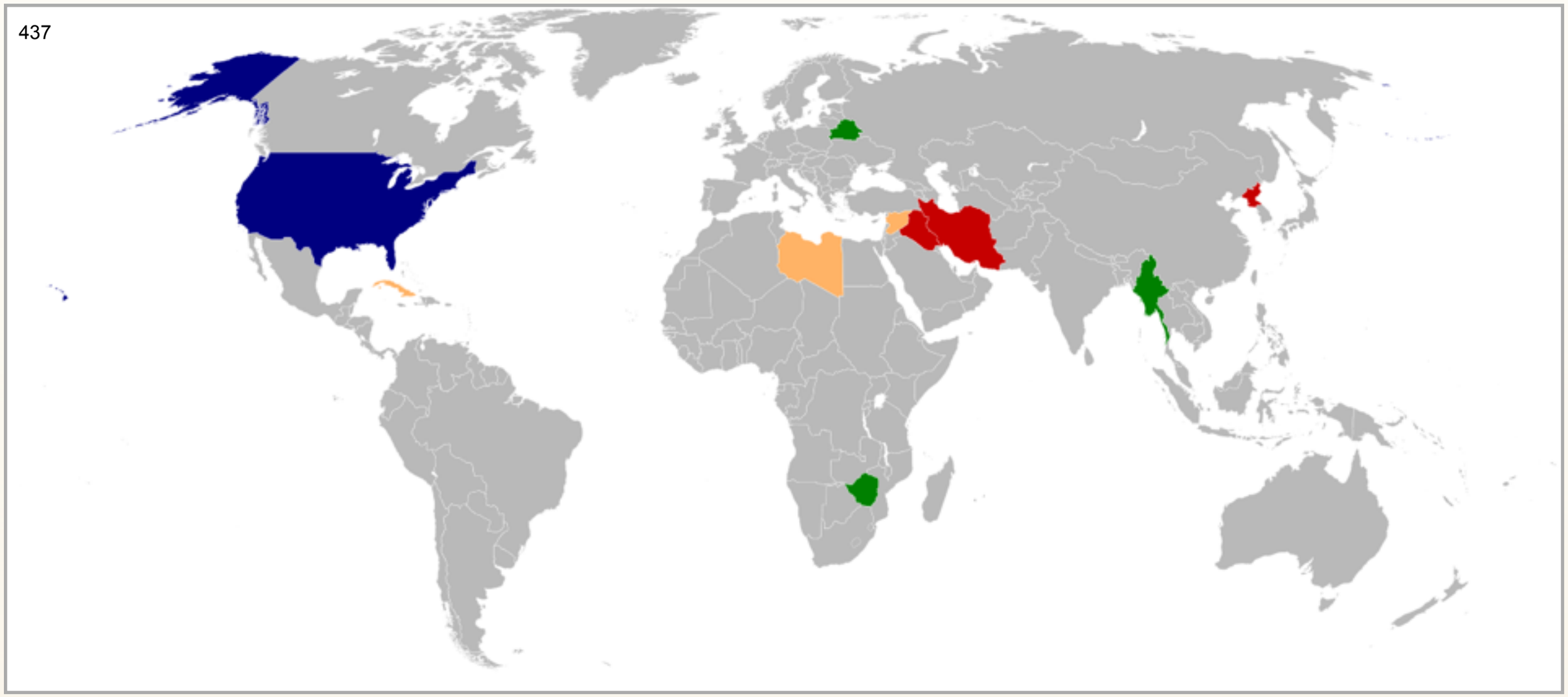

En rojo, países asociados al Eje del Mal. En amarillo y verde, países asociados según otros autores, y en azul, Estados Unidos de América.

5. Muammar Gadafi y la "primavera árabe".

En la década de 2000 Gadafi permitió cierta liberación en la economía, y después, en la vida política del país. Se admitieron compañías extranjeras en Libia y se firmaron contratos para la construcción de un gasoducto entre Libia e Italia. En 2003 se anunció la privatización de la industria petrolera y las ramas afines. En diciembre de 2003 Libia anunció el rechazo de todo tipo de armas de destrucción masiva. En 2004 EUA anunció la suspensión parcial de las sanciones económicas contra Libia.

438


439

Muammar el Gadafi (2009) y su firma personal.

En el invierno de 2010-2011 comenzó, en los países del mundo árabe, una ola de manifestaciones y protestas, denominada «Primavera árabe». Pocos días después del comienzo de esa ola, la mayor parte de Libia se encontró bajo control de los manifestantes. La principal exigencia de la oposición fue la renuncia del coronel Gadafi. Con el apoyo del Consejo de Seguridad de la ONU, los rebeldes crearon, en Bengasi, el Consejo Nacional de Transición, CNT), que fue encabezado por el exministro de justicia del país, Mustafa Abdul Jalil.

440

441

Primer sello y segundo sello usado por el Consejo Nacional de Transición.

442

Mustafa Abdul Jalil.

En junio de 2010 la Corte Penal Internacional en La Haya emitió una orden de arresto de Gadafi, quien fue declarado objeto de búsqueda internacional por la INTERPOL. En 2011 Gadafi fue capturado en Sirte y linchado. Tres días más tarde, el CNT anunció el fin de la guerra civil.

443

444

Sede y logo de la Corte Penal Internacional, con sede en La Haya.

En la actualidad Libia es realmente un conglomerado de varios cuasi Estados. Cada una de las regiones de Libia tiene sus propias características, nivel de vida, seguridad en las calles y desarrollo de infraestructura, muy diferentes entre sí.

445

446

Bandera actual y emblema de Libia.

Comprobación

Si eres alumno registrado ingresa a la plataforma para resolver la

Comprobación del capítulo XVI



Si tienes alguna dificultad, no dudes en ponerte en contacto con UOMAC en:

informacion@uomac.net

CAPÍTULO XVII
Historia de Argelia en el siglo XX

1. Establecimiento del Estado nacional de Argelia.
2. Formación de la República Argelina Democrática y Popular. Gobierno de Ben Bella.
3. Gobierno de Boumedienne.
4. Gobierno de Bendjedid.
5. Abdelaziz Buteflika. Problema de los fundamentalistas islámicos.

1. Establecimiento del Estado nacional de Argelia.

A principios del siglo XX Argelia seguía siendo la posesión colonial más importante y más grande de Francia. Fue convertida en un mercado de venta de mercancías y fuente de materias primas para la industria francesa. El país era gobernado por la administración colonial francesa, con un gobernador general a la cabeza.

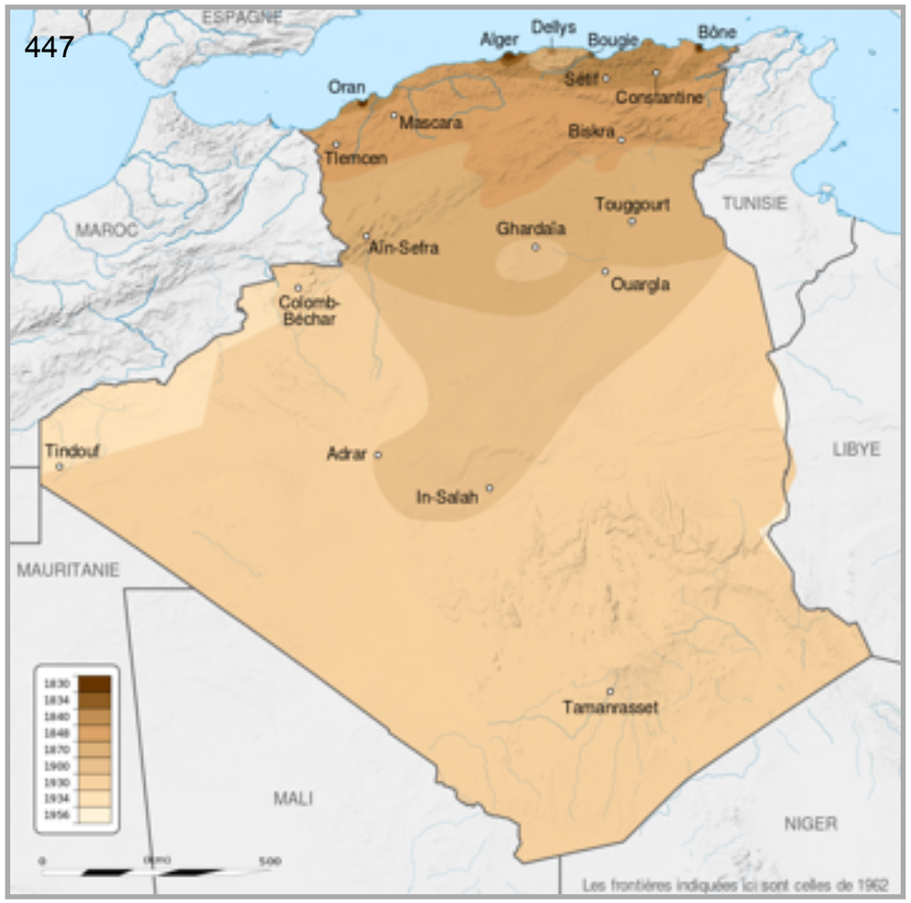

Evolución de la colonización Francesa de Argelia.

Vista de la ciudad y el puerto de Argel, Argelia. 1921.

Durante la Primera Guerra Mundial las autoridades coloniales aumentaron sensiblemente la exportación de productos alimenticios a la metrópoli; incrementaron los impuestos y transfirieron la movilización forzosa de argelinos al ejército francés. En conexión con esto, se agravaron intensamente los conflictos sociales. Tratando de suavizarlas, en 1919 el gobierno francés emitió un decreto que abolía la distinción entre los franceses y los argelinos con relación a la recolección de impuestos, y concedía derechos electorales a una parte de la nobleza argelina en la elección de miembros de los órganos de autonomía. Sin embargo, el decreto de 1919 no produjo un mejoramiento significativo de la mayoría de los argelinos.

Plaza de la república, Argelia.

La crisis económica mundial ocurrida entre 1929 y 1933 se reflejó gravemente en la economía de Argelia. La disminución de la superficie cultivada y

la reducción de la extracción de materias primas minerales produjeron desempleo masivo y hambruna. En estas condiciones, se incrementó la actividad de los movimientos que luchaban por la independencia nacional.

Crisis económica de 1929.

En 1936 esos movimientos crearon un congreso musulmán y adoptaron una carta de peticiones del pueblo argelino, que contenía disposiciones sobre la supresión de los establecimientos y las instituciones coloniales. En 1936, en Francia llegó al poder el Frente Popular, que concedió a los argelinos libertades democráticas. Sin embargo, el país permaneció bajo la jurisdicción de Francia.

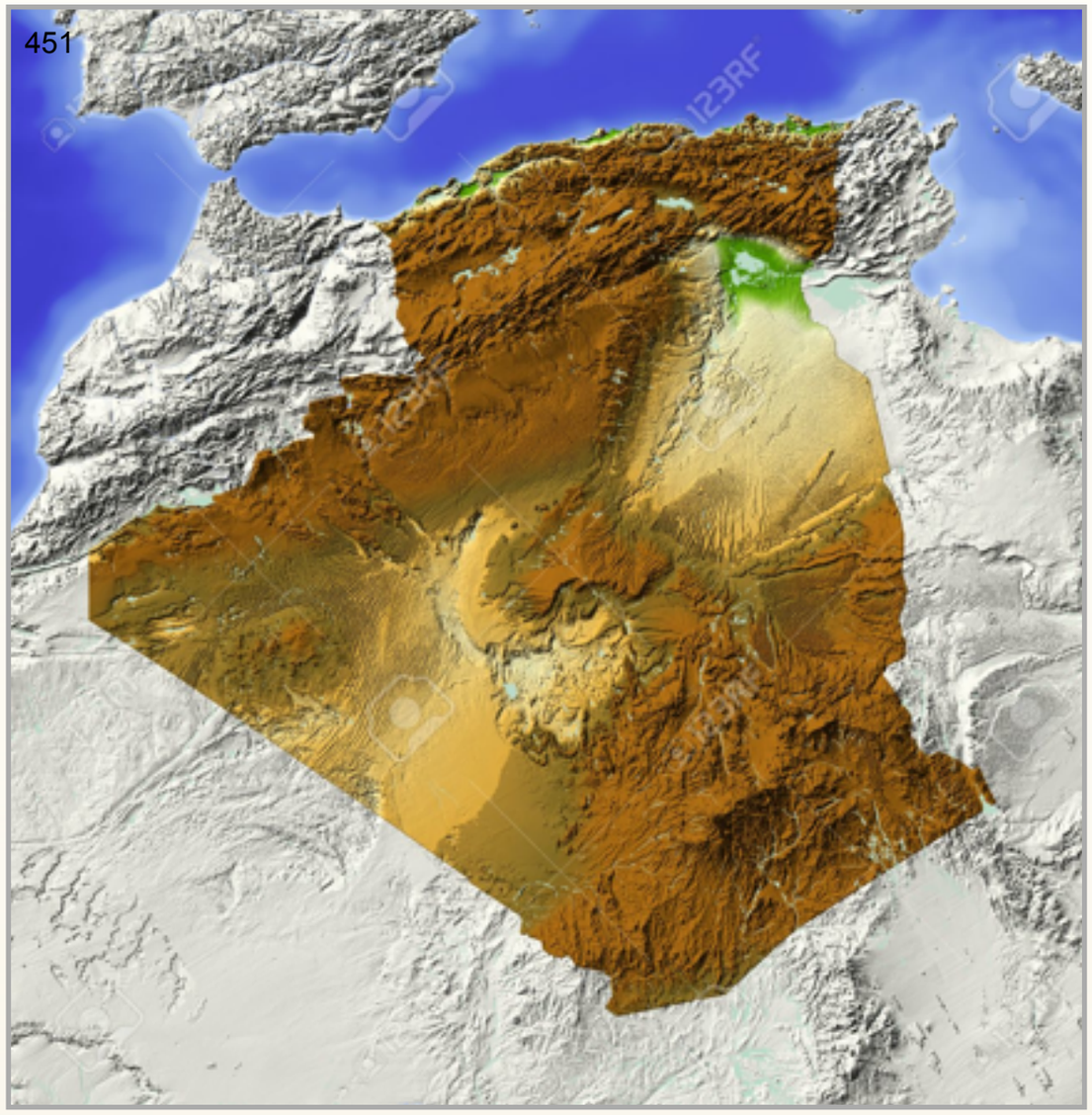

Mapa de Argelia coloreado de acuerdo a la elevación.

452

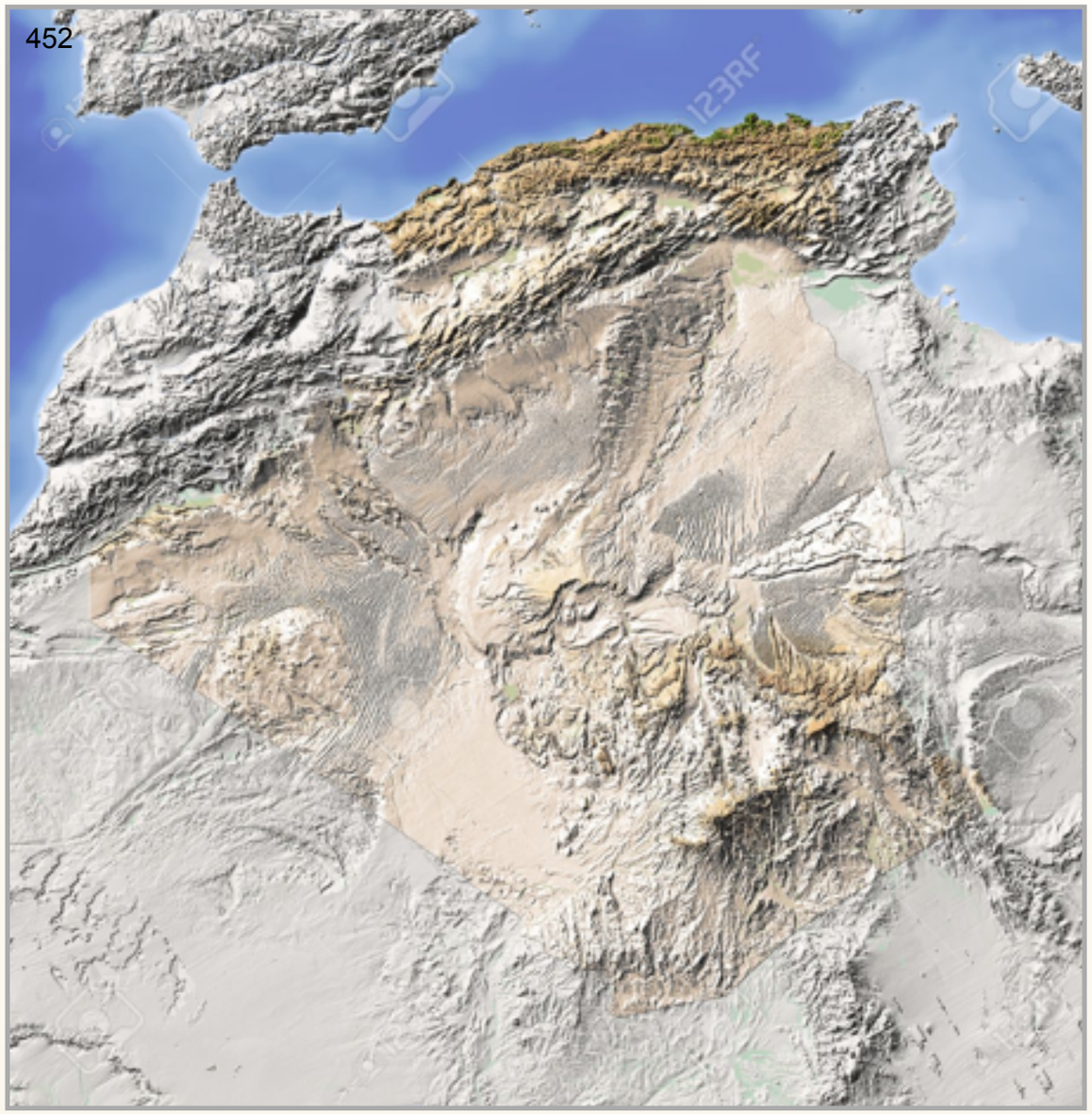

Mapa de Argelia coloreado de acuerdo a la vegetación.

Después del inicio de la Segunda Guerra Mundial, las autoridades francesas prohibieron las tendencias principales: el Partido del Pueblo Argelino, el Partido Comunista Argelino y la Federación de Representantes Indígenas. Después de la derrota de Francia, las comisiones germano-italianas se convirtieron en los propietarios reales del país. Después del desembarco en noviembre de 1942, las tropas anglo-americanas se encontraban en el Norte de África.

453

Bandera del Partido Comunista Argelino.

454

456

455

457

Desembarco en noviembre de 1942 (Operación Torch).

Aprovechando el debilitamiento de la metrópoli en 1945, el Partido del Pueblo Argelino comenzó a insistir en la aprobación de la petición sobre el reconocimiento de la independencia de Argelia, y la creación, en su territorio, de una república autónoma, con su propia asamblea representativa y legislativa, y un gabinete de ministros en el marco de una federación con Francia. Las manifestaciones de los argelinos fueron dispersadas con armas de fuego; lo que contribuyó a radicalizar las peticiones de los rebeldes.

El recién creado Frente de Partidos Nacionalistas comenzó la preparación de revueltas militares. En 1954 fue fundado el Consejo Nacional de la Revolución, que reunió a todas las fuerzas controladas en el Frente de Liberación Nacional (FLN), y bajo su mando se encontraban las fuerzas armadas, el Ejército de Liberación Nacional, ELN.

458

Frente de Liberación Nacional, FLN.

459

Combatientes argelinos del Ejército de Liberación Nacional, ELN.

En 1954 una señal del FLN empezó el levantamiento en el sureste del país, y en poco tiempo se extendió en toda Argelia. Sus objetivos eran la independencia de Argelia, la construcción de una república democrática y social, la equidad de argelinos y europeos, y la solidaridad con los principios de la Conferencia de Bandung, que condenaban el colonialismo y la discriminación racial. En diciembre de 1958 la Asamblea General de la ONU aprobó una resolución sobre el derecho de Argelia a la independencia.

460

Vista exterior del edificio donde se llevó a cabo la Conferencia de Bandung.

Vista del salón de conferencias donde se llevó a cabo la Conferencia de Bandung.

La Asamblea General de la ONU, durante un periodo de sesión plenaria.

En 1959, el presidente de la V República Francesa, Charles de Gaulle, fue obligado a reconocer el derecho de los argelinos a la autodeterminación. A pesar del golpe de estado de 1961, organizado por los generales incitados por el avivamiento de la Argelia francesa y encabezados por Raoul Salan, el gobierno de la V República Francesa, bajo la presión de la opinión pública en Francia, en 1962 firmó los acuerdos de Evián sobre el cese de las actividades militares y sobre la autodeterminación de Argelia.

Charles de Gaulle.

464

[Raoul Salan](#).

465

Los [acuerdos de Evián](#) fueron firmados el 18 de marzo de 1962, en [Évian-les-Bains](#), Francia.

2. Formación de la República Argelina Democrática y Popular. Gobierno de Ben Bella. El 3 de julio de 1962 el gobierno de la V República reconoció los resultados de un referendo, en el cual el 99% de los argelinos votó por la independencia (oficialmente fue decidido considerar el 5 de julio como el Día de la independencia). El 20 de septiembre se realizaron las elecciones en la asamblea constituyente, que proclamó la creación de la República Argelina Democrática y Popular, RADP. Ben Bella encabezó el primer gobierno.

Bandera y emblema de Argelia.

¡Escucha la melodía del himno nacional de Argelia!

Sigue este enlace:
https://en.wikipedia.org/wiki/File:National_Anthem_of_Algeria.ogg

Después del referendo de 1964 adquirió vigencia la Constitución de la RADP. El presidente fue elegido por un período de cinco años por medio de sufragio universal y secreto. El presidente era, al mismo tiempo , el jefe del gabinete de ministros. El FLN fue declarado el único partido legal de Argelia. El III congreso del FLN, celebrado en abril de 1964, aceptó el programa del partido: la Declaración de Argel, que proclamó la autonomía, la revolución nacional popular hacia una revolución social, y el curso de la economía nacional.

468

Ben Bella, primer presidente de Argelia independiente.

La economía del joven Estado soberano tuvo grandes dificultades. La situación fue más grave porque la población europea emigró masivamente. En 1962 el 90% de las instalaciones industriales no funcionaba. Hubo una profunda crisis del transporte, el comercio, las finanzas y otros sectores de la actividad económica.

469

Ben Bella, en una reunión con Gamal Nasser y Habib Burguiba en 1963.

El gobierno de Ben Bella inició un proceso de reforma socio-económica. En 1963 fueron nacionalizadas y entregadas al departamento de autonomía las tierras cuyo producto equivalía al 60-70% de la producción agrícola total. En 1964 fue decretada una reforma agraria y fueron establecidos comités de campesinos pobres y sin tierra. El proceso de reforma socio-económica se

detuvo por falta de especialistas calificados, déficit de tecnología agrícola y débil situación financiera.

La falta de resultados prácticos del gobierno de Ben Bella ocasionó un creciente descontento. El 19 de junio de 1965, como resultado de un golpe militar, el Consejo Revolucionario, con el coronel Huari Boumedienne a la cabeza, tomó el poder. Aquella fecha fue convertida, en Argelia, en el día de la renovación revolucionaria.

3. Gobierno de Boumedienne.

En su primera declaración, el Consejo Revolucionario expuso a la crítica la actividad de la autoridad estatal previa, que permitió el caos y la anarquía en el país, y proclamó su adhesión a las disposiciones de la Carta de Argel. En 1965 fue formado un nuevo gobierno, encabezado por Huari Boumedienne. Las funciones del Comité Central y del Buró Político de FLN pasaron al Secretariado Ejecutivo.

Huari Boumedienne.

Huari Boumedienne, maniobrando entre las principales facciones políticas y apoyándose en la ayuda del ejército, insistió en la continuación del proceso de reforma socio-económica. El momento decisivo ocurrido bajo su autoridad en lo referente a la estrategia de crecimiento del país, fue la industrialización. Tratando de establecer el control estatal sobre los sectores clave de la economía, el gobierno de la RADP comenzó, desde principio de la década de 1960, el desplazamiento selectivo del

capital extranjero por medio de la simultánea promoción y expansión del sector estatal. Como resultado, el 51-75% de las acciones de todas las compañías extranjeras pasó a ser propiedad del Estado.

Planta petrolera de Sonatrach, en Argelia.

En 1974 correspondía, al sector público, ya el 87% del Producto interno Bruto. En febrero de 1971 fue nacionalizada la industria del petróleo y del gas. Cuando se incrementó el precio mundial del petróleo, entre 1973 y 1974, Argelia no sólo mejoró notablemente su situación económica y financiera, sino también tuvo la oportunidad de invertir recursos considerables en el desarrollo de las ramas de la producción industrial nacional. En el final de la década de 1960 y principio de la década de 1970 se estabilizó la situación política general en el país.

La agricultura y la minería son actividades económicas principales de Argelia.

4. Gobierno de Bendjedid.

La lucha por el poder, intensificada después de la muerte de Boumedienne (en 1978), demostró de nuevo el papel decisivo del ejército, que promovió al coronel Chadli Bendjedid, quien el 7 de febrero de 1979 se convirtió en presidente de la RADP. Cesó el Consejo Revolucionario, que gobernó el país entre 1965 y 1976.

Chadli Bendjedid.

El gobierno de Bendjedid se enfrentó a dificultades económicas. La caída de los precios mundiales del petróleo y el agotamiento de los depósitos petrolíferos pusieron en peligro la relativa prosperidad económica alcanzada bajo el gobierno de Boumedienne. La agitación social aumentó. En enero de 1986, con la vigencia de la Carta nacional actualizada, se fortalecieron las tendencias nacionalistas y religiosas.

En octubre de 1988 el gobierno reprimió disturbios. Cientos de personas murieron y casi 10 mil fueron arrestadas. Los acontecimientos de octubre cambiaron el equilibrio de las fuerzas en la cúpula. El VI congreso del FLN, celebrado durante los días 27 y 28 de noviembre de 1988, estaba realmente de acuerdo con la abolición del régimen unipartidista y consideró que era necesaria una nueva constitución.

En la ley constitucional aprobada en febrero de 1989, el discurso sobre el socialismo quedó fuera. Elegido por tercera vez presidente en 1988 (antes en 1979 y en 1985), Bendjedid, quien respondía ahora por la política exterior y la defensa, nombró

al jefe del gabinete de ministros, que se volvió completamente responsable ante el parlamento. La constitución garantizó la posibilidad de crear partidos políticos. A finales de 1990 había casi 40 partidos. En junio de 1990, en las elecciones de las asambleas populares locales, el Frente Islámico de Salvación, FIS, obtuvo el 55% de los votos de los electores.



Logo del Frente Islámico de Salvación (FIS).

En la primera vuelta de las elecciones parlamentarias de 1991, jugando con el descontento de los estratos pobres de la población y habiendo desarrollado una amplia propaganda para el establecimiento de una república islámica, el FIS obtuvo el 47% de los votos de todos los que participaron. La amenaza de una guerra civil y el desorden subsecuente de la economía promovieron de nuevo la intervención del ejército. Habiendo reconocido la incompetencia del parlamento para cumplir con su misión, Bendjedid lo disolvió y firmó su renuncia unos días antes de la segunda ronda de las elecciones.

Por decisión del Consejo Nacional de Seguridad, todo el poder fue transferido al Consejo Estatal Supremo, CES, encabezado por Mohammed Boudiaf. El CES emprendió acciones enérgicas contra los fundamentalistas islámicos, prohibiendo la actividad del FIS y la propaganda política en las mezquitas. En junio de 1992 Boudiaf fue asesinado, víctima de un acto terrorista. En una conferencia nacional de 1994, con la participación de algunos partidos islámicos moderados, se

adoptó la plataforma de actividades políticas durante el período de transición.

476

Mohammed Boudiaf.

Habiendo encabezado desde junio de 1993 el CES, el general Liamine Zéroual se convirtió en presidente temporal de Argelia. Dada la reciente opinión de los argelinos cansados de la guerra, la tesis sobre la necesidad de una solución pacífica de la crisis obtuvo el 68% de los votos en las elecciones presidenciales, en noviembre de 1995.

477

Liamine Zéroual.

Aprobada por un referendo en noviembre de 1996, la Constitución proclamó al islam como religión estatal y la lengua árabe como oficial; sin embargo, prohibió usar la religión en propaganda política. Esta última disposición fue rechazada por los extremistas islámicos y produjo una nueva ola de enfrentamientos. No obstante, en el curso de la guerra, la mayoría de los islámicos, cansados de la violencia, acudieron a medios políticos para lograr sus finalidades.

5. Abdelaziz Buteflika. Problema de los fundamentalistas islámicos.

En el país, además de los partidos previamente existentes y la Asociación Nacional-Demócrata, AND, del gobierno, aparecieron partidos islámicos moderados, como el Movimiento de la Sociedad Islámica, Ennahda («Renacimiento»). Pasos para superar el conflicto fueron dados por el presidente de la RADP, Abdelaziz Buteflika, elegido en 1999 y reelegido en 2004.



Abdelaziz Buteflika.

En 2005, en un referendo popular, fue aprobado el proyecto gubernamental denominado *Declaración para la Paz y la Armonía*, que otorgaba amnistía a los fundamentalistas islámicos que abandonaban la lucha armada contra las autoridades y deseaban regresar a la vida pacífica. Sin embargo, una facción islámica agrupada en el país, el «Grupo Salafista para la Predicación y el Combate», anunció oficialmente que no participaría en ese proyecto, y que iniciaría “una larga guerra contra los intereses de los Estados Unidos y Occidente

en la región del Magreb árabe". Los sentimientos islámicos se intensificaron durante la primavera árabe entre los años 2010 y 2011. No obstante, la actuaciones de los fundamentalistas islámicos fueron controladas por las tropas gubernamentales.

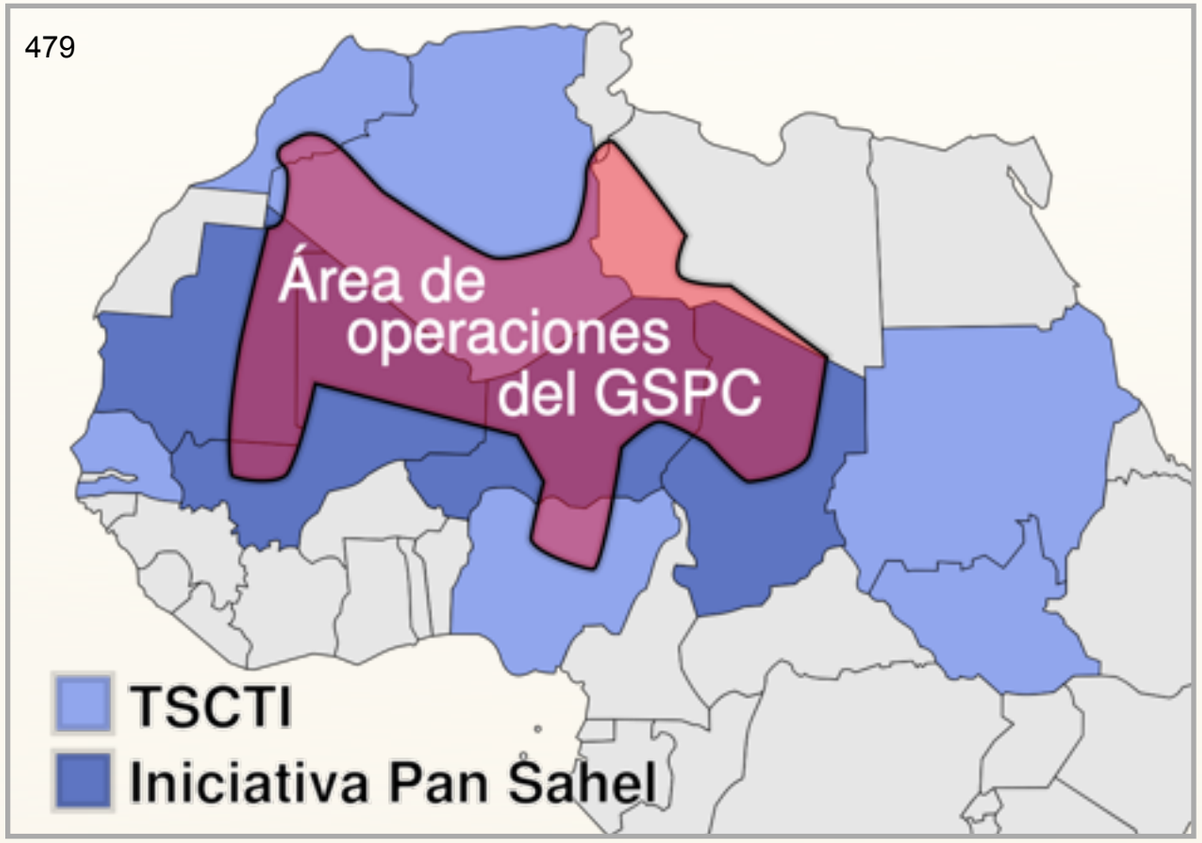

Expansión del Grupo Salafista para la Predicación y el Combate, GSPC, en la zona noroccidental de África. En tonos azules, la zona de actuación estadounidense (TSCTI e Iniciativa Pan Sahel).

Expansión del Grupo Salafista para la Predicación y el Combate, GSPC, en la zona noroccidental de África. En tonos azules, la zona de actuación estadounidense (TSCTI e Iniciativa Pan Sahel).

La guerra en Argelia no ha terminado totalmente; pero ahora es claro que se trata de una cuestión de equilibrio de diversas fuerzas socio-políticas, etno-culturales e histórico-regionales de Argelia.

Comprobación

Si eres alumno registrado ingresa a la plataforma para resolver la

Comprobación del capítulo XVII

Si tienes alguna dificultad, no dudes en ponerte en contacto con UOMAC en:

informacion@uomac.net



CAPÍTULO XVIII

Historia de África colonial en la primera mitad del siglo XX

1. División colonial del África subsahariana y el Sur de África.
2. Primera Guerra Mundial y creación del sistema de mandato.
3. Características del sistema de administración directa e indirecta de las colonias.
4. Economía colonial.
5. Colonias en los años de la Segunda Guerra Mundial.

1. División colonial del África subsahariana y el Sur de África.

A principios del siglo XX el África subsahariana y el Sur de África fueron divididos en varias decenas de colonias entre Inglaterra, Francia, Alemania, Italia, Bélgica, Portugal y España. El mayor número de territorios y de pueblos que los habitaban fueron capturados por Gran Bretaña y Francia. Solo tres Estados del África Subsahariana permanecieron independientes: Etiopía, Liberia y la Unión Sudafricana (US).

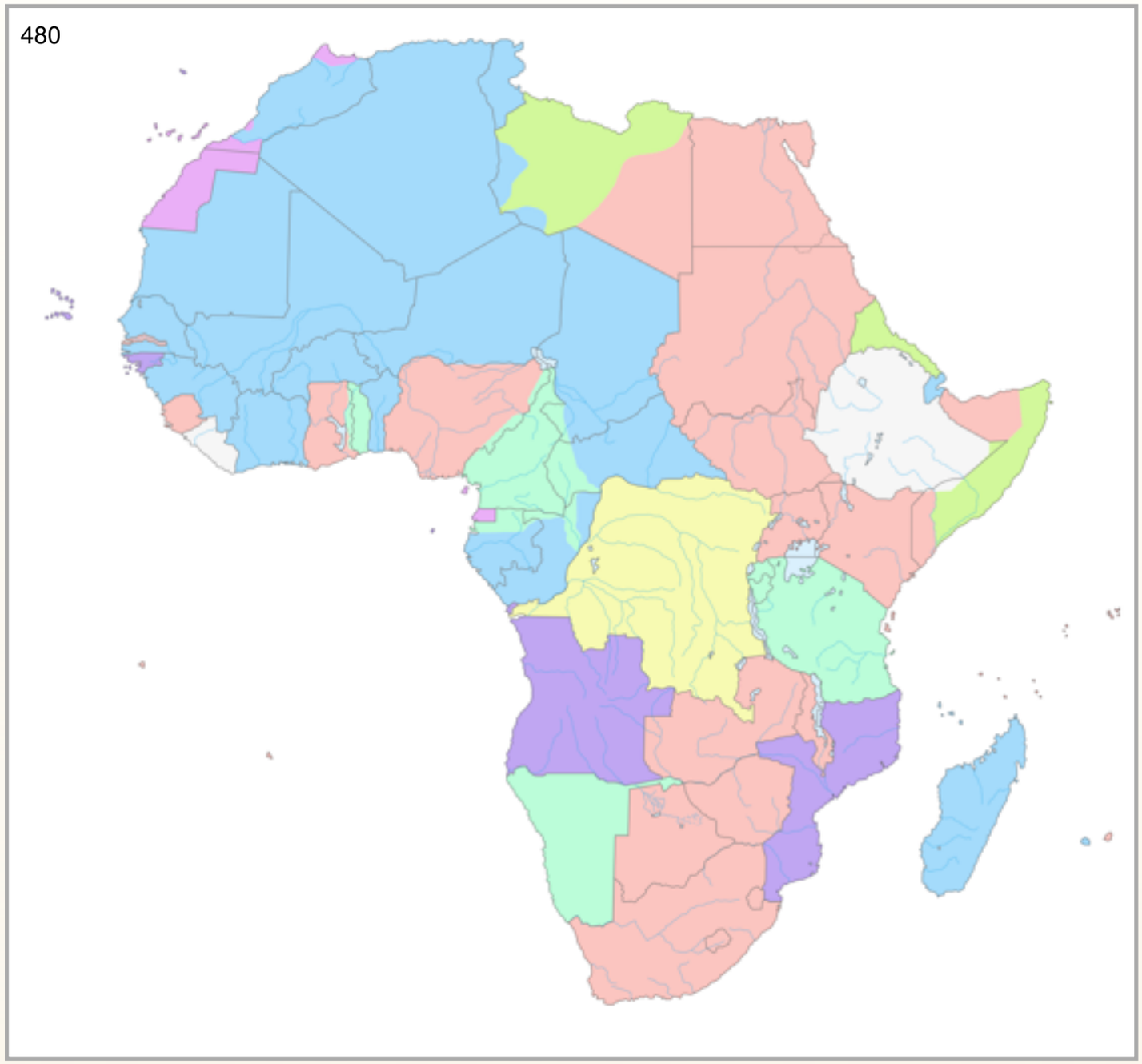

Mapa que muestra el reparto de África entre las potencias europeas (1913).

- *Alemania*
- *Bélgica*
- *España*
- *Francia*
- *Italia*
- *Portugal*
- *Reino Unido*
- *Estados independientes*

El propósito de anexar a los países africanos surgía tanto por razones económicas (por ejemplo, búsqueda de mercados de venta y fuentes de materias primas) como políticas (por ejemplo, estrategia militar y prestigio). La ambición económica y política de los planes de los colonizadores reflejaba en ellos el propósito de tener vastas posesiones coloniales en el África subsahariana y el Sur de África. Gran Bretaña, por ejemplo, impulsó el proyecto de creación de una cadena continua de posesiones desde el Sur hasta el Norte de África en la línea de Ciudad del Cabo y El Cairo. Francia, por su parte, trató de establecer un macizo sólido de posesiones desde Senegal hasta Somalia.

Ciudad del Cabo.

El Cairo.

Poco antes de la Primera Guerra Mundial comenzó el proceso de unificación de las colonias separadas en posesiones coloniales regionales, con un centro legislativo y administrativo. Así, en 1904 apareció, en el mapa de África, el África Occidental Francesa, AOF, que incluía ocho colonias: Guinea Francesa (ahora República de Guinea), Costa de Marfil (Côte d'Ivoire), Alto Volta (Burkina Faso), Dahomey (Benín), Mauritania, Níger, Senegal y Sudán Francés (Malí). El centro administrativo del AOF estaba en Dakar (Senegal).

Parque Nacional del Comoé, en Costa de Marfil. Fue declarado patrimonio de la humanidad.

Ruinas de Loropéni, en Burkina Faso. Fueron declaradas patrimonio de la humanidad.

Isla de Gorea, en Senegal. Fue declarada patrimonio de la humanidad.

Acantilados de Bandiagara, en Malí. Fueron declarados patrimonio de la humanidad.

En 1910 fue creada África Ecuatorial Francesa, AEF. Parte de ella fueron cuatro colonias: Gabón, Chad, Congo Francés (Congo) y Ubangui-Chari (República Centroafricana). El centro administrativo del AEF estaba en Brazzaville (Congo). Francia también tenía colonias en África occidental: la costa francesa de Somalia (Yibuti), las islas Comoras (República Federal Islámica de las Islas Comoras) y Madagascar.

Parque nacional de Lopé, en Gabón. Declarado patrimonio de la humanidad.



Vista desde satélite de los lagos de Unianga Sérir, en Chad. Declarados patrimonio de la humanidad.

489

Gorila en el [Sitio trinacional de Sangha](), en el Congo, la República Centroafricana y Camerún. Declarado patrimonio de la humanidad.

490

[Reserva natural integral de Tsingy de Bemaraha](), en Madagascar. Declarada patrimonio de la humanidad.

Toda África al Sur del río Zambeze se convirtió en un territorio continuo de posesiones británicas. Fueron parte de Sudáfrica británica la Unión Sudafricana (US), Basutolandia (Lesoto), Bechuanalandia (Botsuana), Suazilandia, y Rodesia del Sur y del Norte (Zimbabue y Zambia).

Sin embargo, la situación jurídica de las posesiones sudafricanas de Inglaterra no era igual: Basutolandia, Bechuanalandia, Suazilanda y Rodesia del Norte se consideraban protectorados. Rodesia del Sur tenía estatus de colonia blanca autónoma inglesa, y la US fue parte de la estructura del imperio británico con derechos de dominio.

Parque nacional de Sehlabathebe (Maloti-Drakensberg), en Lesoto y Sudáfrica. Declarado patrimonio de la humanidad.

Colinas Tsodilo, en Botsuana. Declaradas patrimonio de la humanidad.

En África oriental las posesiones británicas eran el protectorado de Nyasalandia (Malaui), el protectorado de Somalia Británica (Somalilandia) y el África Oriental Británica, que incluía los territorios de Kenia y Uganda modernas. Las posesiones británicas en África occidental eran la colonia y el protectorado de Nigeria, la colonia de la Costa de Oro (Ghana), la colonia y el protectorado de Sierra Leona, y la colonia y el protectorado de Gambia.

Cataratas Victoria, en Zimbabue y Zambia. Declaradas patrimonio de la humanidad.

Arte rupestre de Chongoni, en Malaui. Declarado patrimonio de la humanidad.

Fuerte Jesús, en Mombasa, Kenia. Declarado patrimonio de la humanidad.

Paisaje cultural de Sukur, en Nigeria. Declarado patrimonio de la humanidad.

Círculos megalíticos de Senegambia, entre Senegal y Gambia. Declarados patrimonio de la humanidad.

Bélgica poseía una colonia; pero según el territorio, era la más grande de todas las colonias de África, el Congo Belga (Congo). Portugal poseía Angola, Mozambique y la Guinea Portuguesa (Guinea Bisáu). Italia tenía dos colonias: Eritrea y Somalia (Somalia italiana). España poseía Guinea Española (Guinea Ecuatorial) Río Muni, las islas de Fernando Poo, y también el desértico y escasamente poblado Sahara Español. Las posesiones de Alemania en África eran Togo y Camerún, el África del

Sudoeste Alemana (Namibia), y también Ruanda-Urundi (Burundi).

Isla de Mozambique, la Fortaleza de San Sebastián (arriba) y el puente de 3.8 km que conecta a la Isla (abajo). Declarada patrimonio de la humanidad.

Koutammakou, el país de los Batammariba, en Togo. Declarado patrimonio de la humanidad.

Twyfelfontein, se muestra en la imagen la boca del león, en Namibia. Declarado patrimonio de la humanidad.

2. Primera Guerra Mundial y creación del sistema de mandato.

Después de la Primera Guerra Mundial hubo una redistribución de las posesiones coloniales. Las posesiones coloniales de Alemania se dividieron jurídicamente conforme al sistema de mandato de la Liga de Naciones.

De acuerdo con el sistema del mandato, las colonias alemanas fueron divididas en dos categorías: B y C. En la categoría A se incluyó una parte del antiguo Imperio otomano. El África Oriental Alemana, Togo y Camerún se incluyeron en la categoría B. En la categoría C solo fue incluido el territorio del África Sudoccidental, que era considerada la más atrasada de las antiguas colonias alemanas.

503

504

Sede (Palacio de las Naciones) y logo de la Liga de Naciones.

La Liga de Naciones, otorgando el mandato de administración, exigió a las potencias europeas el cumplimiento del deber de un país civilizado, de asegurar el bienestar y el desarrollo del territorio que no es capaz de gobernarse él mismo en las difíciles condiciones del mundo moderno. En el texto del mandato se declaraba que el país mandatario adquiría todos los poderes legislativos y administrativos sobre el territorio mandado, y podía considerarlo como parte de él. En otras palabras, como una nueva adquisición colonial.

El África oriental alemana fue dividida entre Gran Bretaña, Bélgica y Portugal. Correspondió a Inglaterra la parte principal del territorio de la antigua colonia alemana, que se incluyó en el imperio británico bajo la denominación de «Tanganica». Ruanda y Urundi estuvieron bajo la administración de Bélgica y unidos al Congo. Un área pequeña en el sureste del África oriental alemana con la ciudad de Kionga, fue entregada a Portugal, que la unió a su colonia de Mozambique.

505

506

Bandera y escudo de Tanganica.

Kionga.

El mandato de la colonia alemana, África del Sudoeste, fue otorgado a la Unión Sudafricana. El territorio de Camerún se dividió entre Inglaterra y Francia. Lo mismo ocurrió con Togo. Así, en el mapa político de África colonial aparecieron nuevas formaciones: Camerún francés e inglés, y Togo francés e inglés. Prácticamente, cada uno de los territorios divididos fue integrado al sistema de posesiones coloniales fronterizas de Inglaterra y Francia.

3. Características del sistema de administración directa e indirecta de las colonias.

Después de la división de África subsahariana y el Sur de África, comenzaron a formarse los órganos coloniales de administración, que pertenecían a la administración de la metrópoli. El método previo de administración militar permanente era costoso e ineficaz.

En las colonias, comenzó la transferencia de poder de manos de los militares europeos a manos de los funcionarios europeos que participaban en la administración, y de algunos representantes de la población local. Este hecho, al principio, solo tenía un carácter pretencioso; pero con el tiempo fue evidente que, sin un mínimo de apoyo social de la población africana, no se podía garantizar una colonización eficaz. Fueron convocados líderes y otros gobernantes locales para ayudar a las administraciones europeas y se prepararon plantillas de funcionarios entre los habitantes locales.

508

Se convocaron líderes locales para los cargos administrativos de las colonias.

Las escuelas misioneras se ocuparon principalmente de esto. El carácter del sistema emergente de administración colonial se sujetó a condiciones específicas: por una parte, al nivel de desarrollo del país conquistado y al poder de resistencia de la población local con el arreglo colonial; y por otra parte, a la existencia y al alcance de las comunidades de habitantes europeos en las colonias.

509

Escuelas misioneras en África.

Las diversas maneras de introducir a los africanos en la administración se reducía básicamente a dos formas: la administración directa y la indirecta. La forma de administración directa se usó frecuentemente en las colonias francesas; la indirecta, en los protectorados británicos. Portugal, Bélgica y Alemania tuvieron preferencia por la administración directa. Sin embargo, los ingleses también utilizaron la administración directa en las llamadas *colonias de moradores* (por ejemplo, Kenia y Rodesia del Sur).

Tribu de Kenia.

Mujer de la tribu Turkana, en Kenia.

En la forna de administración directa, por regla general, las instituciones tradicionales locales de poder fueron reformadas para convertirse en ramas básicas del régimen administrativo colonial. En todos los niveles del régimen se implantó un

modo europeo de burocracia y jurisprudencia. Los líderes de las tribus africanas y los gobernantes locales prácticamente se convirtieron en funcionarios del régimen colonial, que devengaban un salario y eran elegidos por los súbditos. Fueron frecuentes los casos de cambio y de desplazamiento de un área administrativa a otra. Tales funcionarios nativos se dividían en categorías, dependiendo del nivel de educación y de los méritos ante los colonizadores.

512

Los líderes de las tribus africanas se convirtieron en funcionarios.

Otro rasgo característico de la forma directa de administración colonial fue la política administrativa europea llamada de *asimilación o naturalización*. A algunos africanos se les concedió la oportunidad de convertirse en ciudadanos de la metrópoli con plenos derechos. Sin embargo, no todos podían obtener tal ciudadanía. Así, por ejemplo, la ley francesa sobre naturalización (decretada en 1912) declaraba que todo el que naciera en el África occidental francesa podía obtener la ciudadanía si demostraba su lealtad a los intereses franceses, habiendo estado por lo menos durante 10 años al servicio francés público o privado. Además, podía obtenerla si era capaz de leer y escribir en francés; y tenía un medio de subsistencia y buen carácter.

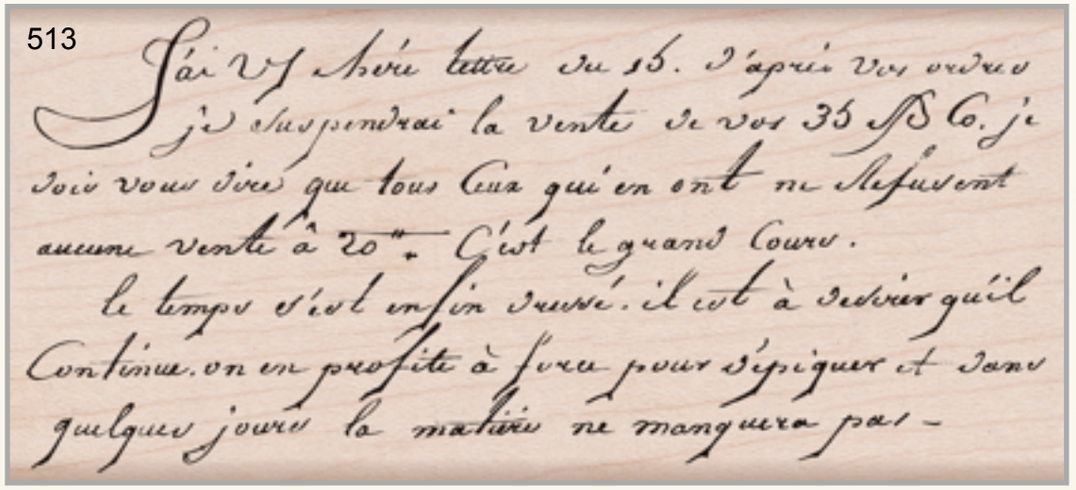
513

En África occidental francesa era importante saber leer y escribir en francés.

Quienes no cumplían con estos requisitos eran considerados súbditos del imperio francés. La administración colonial portuguesa adoptó requisitos análogos para quienes querían pasar de la categoría de pueblos incivilizados a la de civilizados. A finales de la década de 1930, en las colonias francesas había hasta 80 mil “europeos negros”, y en las portuguesas, hasta 26 mil.

La esencia de la forma indirecta, a diferencia de la forma directa, era
que, con ella, como regla general, en las colonias se mantenían las asociaciones estatales y tribales tradicionales precoloniales con sus instituciones de poder. Sin embargo, el mantenimiento de las actividades de las autoridades locales cambió por completo, porque fue trasladado al servicio de la administración colonial suprema.

En la forma indirecta de administración se mantuvieron las asociaciones tribales tradicionales.

Los dirigentes del poder local y la nobleza tradicional conservaban todos los atributos supremos de sus cargos. Las actividades de los gobernantes africanos eran reguladas por las leyes fundamentales emitidas en nombre de la corona británica. Eran leyes sobre las autoridades nativas, los tribunales nativos y los ingresos nativos.

La ley sobre las autoridades locales, aprobada por primera vez en 1907 para tener vigencia en el Norte de Nigeria y extendida después a todas las otras colonias inglesas en África subsahariana, aseguraba oficialmente el control de las autoridades africanas sobre la población local. Los líderes se aseguraron el apoyo de todo el régimen de administración colonial inglés.

Comunidad en Nigeria.

El derecho de aprobar a uno u otro gobernante nativo estaba reservado al gobernador, que era el único que podía cambiar, suspender o cancelar esta aprobación. La autoridad de los gobernantes reconocidos por los ingleses se basaba en la consolidación de las funciones ejecutivas en su nombre. La administración nativa fue necesaria para garantizar la seguridad y el orden público en los territorios confiados a su control.

De acuerdo con la ley sobre los tribunales, las instancias judiciales africanas estaban estrictamente controladas por los funcionarios ingleses. Los tribunales tenían competencia limitada. Los residentes ingleses tenían el derecho de nombrar al presidente del tribunal nativo, y a su suplente y cualquier otro miembro del tribunal. También tenían el derecho de destituirlos.

Los funcionarios ingleses controlaban las instancias judiciales africanas.

La administración africana se mantenía con recursos de las tesorerías nativas.

4. Economía colonial.
La administración colonial inglesa mostró especial interés en la estricta recolección de impuestos directos de la población africana. La recaudación de impuestos también se encomendó a las autoridades nativas. De acuerdo con la ley de impuestos nativos, en las colonias inglesas había tesorerías nativas, en las que se mantenía una determinada parte de los impuestos recaudados. La administración africana se mantenía con recursos de las tesorerías nativas.

En las posesiones británicas en África subsahariana el poder supremo estaba concentrado en manos de los gobernadores, representantes de la corona británica.

En las posesiones de Bélgica hubo una destrucción completa de las uniones políticas precoloniales y de las instituciones tradicionales de poder. Los colonizadores belgas negaron a los congoleños no sólo el derecho sino también la capacidad de disponer de su destino; y se

instituyó, inspiradada en el concepto de paternalismo, la “tutela patriótica” sobre los pueblos africanos.

Paternalismo.

La esfera principal de inversión del capital de los países europeos fue el comercio exterior centrado en la exportación de materias primas a la metrópoli. En las colonias inglesas en África Occidental, no había empresas agrícolas importantes. Por lo tanto, se ocupaban en comprar materias primas vegetales producidas por los campesinos locales. La cuestión de la expansión del suministro de productos agrícolas de exportación se resolvió por medio de la retracción forzada de empresas agrícolas africanas que cultivaban otros productos.

En las posesiones francesas en África occidental, la economía colonial se desarrolló más lentamente que en las colonias británicas vecinas. Las tierras de las colonias belgas (Estado Independiente del Congo) fueron propiedad de empresas privadas, o fueron otorgadas en concesión a esas empresas. Las empresas contribuían a las finanzas del Estado con una proporción significativa del ingreso total, porque toda la tierra de la colonia fue declarada estatal. La población de las colonias portuguesas estaba gravada con pesados impuestos (en 1908 fue establecido el llamado impuesto nativo). Con el tiempo, en los países africanos dependientes se desarrolló un tipo especial de economía colonial.

5. Colonias en los años de la Segunda Guerra Mundial.

El África subsahariana estuvo involucrada en los sucesos de la Segunda Guerra Mundial. Precediendo la conflagración mundial, las actividades militares comenzaron en 1935, cuando las fuerzas armadas italianas intentaron ocupar Etiopía. Durante la Segunda Guerra Mundial, al Sur del Sáhara, las actividades militares solo se desarrollaron en el territorio de Etiopía, Somalia Italiana y Eritrea.

519

África y la segunda guerra mundial.

520

África y la segunda guerra mundial.

521

África y la segunda guerra mundial.

África y la segunda guerra mundial.

En los otros países de África subsahariana no hubo actividad militar. Sin embargo, la Segunda Guerra Mundial cambió la situación de cada uno de ellos: como respuesta del apoyo de las colonias, las metrópolis se comprometieron, después de la guerra, a crear órganos de representación, introducir el derecho al sufragio universal y organizar la democracia general.

Comprobación

Si eres alumno registrado ingresa a la plataforma para resolver la

Comprobación del capítulo XVIII

Si tienes alguna dificultad, no dudes en ponerte en contacto con UOMAC en:

informacion@uomac.net



CAPÍTULO XIX
Historia de África colonial en la segunda mitad del siglo XX

1. Movimientos anticoloniales en África subsahariana y el Sur de África.
2. Año de África. Independencia de las colonias británicas, francesas, belgas y portuguesas.
3. Neocolonialismo. Problemas de desarrollo poscolonial.

1. Movimientos anticoloniales en África subsahariana y el Sur de África.

Después de la Segunda Guerra Mundial el régimen colonial del África subsahariana y el Sur de África experimentó cambios dramáticos. La opresión económica y social, y la frustración por la promesa incumplida de otorgar autodeterminación política (promesa de potencias occidentales expresada en la Carta del Atlántico, adoptada en 1941), llevó a los pueblos africanos a ponerse en movimiento. El cambio de naturaleza de la lucha anticolonialista se manifestó en los primeros meses de la posguerra, en el movimiento panafricano.

523

THE Atlantic Charter

THE President of THE UNITED STATES OF AMERICA and the Prime Minister, Mr. Churchill, representing HIS MAJESTY'S GOVERNMENT IN THE UNITED KINGDOM, being met together, deem it right to make known certain common principles in the national policies of their respective countries on which they base their hopes for a better future for the world.

1. *Their countries seek no aggrandizement, territorial or other.*

2. *They desire to see no territorial changes that do not accord with the freely-expressed wishes of the peoples concerned.*

3. *They respect the right of all peoples to choose the form of government under which they will live; and they wish to see sovereign rights and self-government restored to those who have been forcibly deprived of them.*

4. *They will endeavour, with due respect for their existing obligations, to further the enjoyment by all States, great or small, victor or vanquished, of access, on equal terms, to the trade and to the raw materials of the world which are needed for their economic prosperity.*

5. *They desire to bring about the fullest collaboration between all nations in the economic field with the object of securing, for all, improved labour standards, economic advancement and social security.*

6. *After the final destruction of the Nazi tyranny, they hope to see established a peace which will afford to all nations the means of dwelling in safety within their own boundaries, and which will afford assurance that all the men in all the lands may live out their lives in freedom from fear and want.*

7. *Such a peace should enable all men to traverse the high seas and oceans without hindrance.*

8. *They believe that all of the nations of the world, for realistic as well as spiritual reasons, must come to the abandonment of the use of force. Since no future peace can be maintained if land, sea or air armaments continue to be employed by nations which threaten, or may threaten, aggression outside of their frontiers, they believe, pending the establishment of a wider and permanent system of general security, that the disarmament of such nations is essential. They will likewise aid and encourage all other practicable measures which will lighten for peace-loving peoples the crushing burden of armaments.*

FRANKLIN D. ROOSEVELT
WINSTON S. CHURCHILL

August 14, 1941

Carta del Atlántico.

El Quinto Congreso Panafricano (los primeros cuatro fueron en 1919, 1921, 1923 y 1927) se celebró en Manchester, en 1945. En el congreso fue discutida la situación de todas las regiones de África. Tres resoluciones tuvieron la mayor importancia: “la invitación a las potencias coloniales”, “el llamamiento de los trabajadores a los campesinos y a los intelectuales de los países coloniales” y “el memorándum a la ONU”.

A finales de la década de 1940 y principios de la década de 1950 comenzó a cambiar radicalmente el carácter de la lucha de los pueblos africanos. La lucha anticolonialista se relacionaba estrechamente con las actividades de las organizaciones políticas. En esos años, los partidos nacionales más grandes y cohesivos eran el consejo Nacional de Nigeria y Camerún (1944), el Partido Popular de Convención de Costa de Oro (Ghana), la unión de Africanos de Kenia, y el Congreso Nacional Africano de Nyasalandia (1944).

524

525

Bandera y logo del Partido Popular de Convención de Costa de Oro (Ghana).

526

527

El Partido Popular de Convención de Costa de Oro (Ghana) en plena campaña electoral, visitando comunidades.

En 1946 fue creado el Movimiento Democrático para la Renovación Malgache. En 1947 surgió la Liga de Jóvenes Somalíes. En 1948, la Unión de Pueblos de Camerún. En 1948 también se celebró el Congreso de Rodesia del Norte. El más importante de los movimientos políticos surgidos en este tiempo fue la Unión Democrática de África, creada en 1946 y que actuaba por los intereses comunes de la población de África subsahariana francesa y de Somalia francesa.

Bandera de la Liga de Jóvenes Somalíes.

Bandera de la Unión de Pueblos de Camerún.

En las colonias belgas y portuguesas, donde estaba estrictamente prohibida toda actividad política de la población aborigen, el papel de los partidos y de los movimientos fue jugado por las organizaciones culturales y educativas. En Angola, por ejemplo, surgió la sociedad denominada *Vamos a descubrir Angola* (1948); y en el Congo Belga fue creada, en ese mismo año, la asociación cultural del pueblo de Congo ABAKO.

2. Año de África. Independencia de las colonias británicas, francesas, belgas y portuguesas.

La segunda mitad de la década de 1950 fue una época de victorias de los pueblos africanos; y el año de 1960 pasó a la historia como el año de África: la sesión especial de la asamblea general de la ONU fue dedicada a la cuestión de la independencia de los pueblos coloniales. En ese mismo año fue inmediatamente otorgada la independencia a 17 colonias africanas.

Fotos del Año de África.

Fotos del Año de África.

Fotos del Año de África.

En la zona inglesa de posesiones coloniales, el primer país independiente fue la Costa de Oro. La administración colonial se mostró incapaz de reprimir las manifestaciones populares, que se realizaron bajo el lema de la concesión de independencia. Inglaterra debió aprobar la concesión de independencia al país, y el 6 de marzo de 1957 la Costa de Oro se proclamó Estado de Ghana, habiendo sido elegido presidente el líder de la lucha de liberación nacional, Kwame Nkrumah.

533

534

Kwame Nkrumah y la bandera de Ghana.

El 1 de octubre de 1960 Nigeria, la colonia con más población en África, se convirtió en Estado independiente. En abril de 1961, Sierra Leona obtuvo la independencia. En África oriental, la primera de las colonias inglesas en ser independiente fue Tanganica, que después de la liberación de Zanzíbar en 1962, formó un Estado unitario: la República Unida de Tanzania, que fue encabezada por el líder del movimiento de liberación en África, Julius Nyerere.

535

Julius Nyerere.

En octubre de 1962 Uganda se volvió independiente, y en diciembre de 1963, Kenia. En 1964 el gobierno inglés debió aceptar la eliminación de la Federación de Rodesia y Nyasalandia. En el mapa político de África aparecieron dos nuevos Estados independientes: Malaui y Zambia.

Bandera de Uganda.

Bandera de Kenia.

Bandera de Malaui.

539

Bandera de Zambia.

En noviembre de 1965 el gobierno colonial “blanco”, con Jan Smuts a la cabeza, privó a Rodesia del Sur del estatus de dominio inglés y proclamó unilateralmente la independencia de Rodesia, estableciendo en el país el régimen del apartheid. La lucha de la población negra por sus derechos concluyó con la firma, entre las partes beligerantes, del Acuerdo de Paz de Láncaster, en 1979. En 1980 fue anunciada la creación de un Estado independiente y multirracial: la República de Zimbabue, en el territorio de la antigua Rodesia del Sur. Así, la última colonia británica en África se independizó.

540

Jan Smuts.

541

Bandera de Zimbabue.

En la zona francesa de posesiones coloniales, las colonias obtuvieron su independencia por medios no violentos. En 1958, en Francia, adquirió vigencia una nueva constitución, que establecía cambios formales en las relaciones entre la metrópoli y las colonias. El proyecto de constitución estaba sujeto a la aprobación por medio de un referendo, no sólo en Francia sino también en sus colonias.

En el proyecto de constitución había una disposición según la cual cualquiera de los territorios de ultramar de Francia tendría el derecho a retirarse de la sociedad franco-inglesa si la mayoría de los votantes en el referendo no aprobaba la nueva constitución. El pueblo de Guinea fue el primero que tomó este paso. Votó en contra de la nueva constitución de Francia y obtuvo la independencia. El 2 de octubre de 1958 el gobierno de Guinea ya independizada, con Ahmed Sékou Touré a la cabeza, anunció su retiro de la sociedad franco-inglesa y proclamó, a Guinea, Estado independiente.

542

543

Ahmed Sékou Touré y la bandera de Guinea.

Después de la independencia de Guinea, se incrementaron los movimientos por la independencia en todas las colonias francesas de la región. A finales de 1960 las 12 colonias de Francia y dos territorios se convirtieron en Estados soberanos. El imperio colonial francés desapareció del mapa político del mundo.

En las posesiones coloniales de Bélgica, Congo y el territorio de Ruanda-Urundi, en la segunda mitad de la década de 1950, se observó un resurgimiento del movimiento de liberación nacional. Hacia 1960 había 113 organizaciones políticas en el Congo Belga. Bajo presión de los movimientos sociales, el 30 de julio de 1960 Congo obtuvo su independencia.

Bandera de la República Democrática del Congo.

Durante la elección de miembros de los órganos representativos locales, obtuvo la victoria el partido «Movimiento Nacional Congoleño». Su líder, Patrice Lumumba, formó y encabezó el primer gobierno nacional en la historia del país. El logro de la independencia por los pueblos del Congo contribuyó al crecimiento del movimiento de liberación en el territorio de Ruanda-Urundi bajo administración belga. La vida política se desarrolló dirigida a la lucha no sólo contra los colonialistas, sino contra el desacuerdo inter-tribal de los dos pueblos principales que habitaban este territorio: hutu y tutsi.

Patrice Lumumba.

En Ruanda, el partido más influyente fue el partido Parmehutu, que contó con el apoyo del pueblo hutu. En Urundi, el más influyente fue el partido Yuprona, dirigido por representantes de los tutsi. Estos partidos, cada uno en su propio territorio, gobernaron y apelaron a la ONU para crear dos Estados independientes en el territorio. En 1962 la asamblea general de la ONU adoptó una resolución para crear esos Estados. En el continente africano surgieron, entonces, la República de Ruanda y el Reino de Burundi. Bélgica perdió sus últimas colonias en África.

Bandera de la República de Ruanda.



Bandera de la República de Burundi.

En las colonias de Portugal, Angola, Mozambique, Guinea-Bisáu, Santo Tomé y Príncipe, y también en las islas de Cabo Verde, se utilizaron medios enérgicos de presión contra la población africana. Sin embargo, poco a poco comenzó a crecer el movimiento revolucionario.

En 1961 comenzó una sublevación en Angola, que fue el inicio de un movimiento guerrillero a gran escala. La lucha armada de los angoleños fue encabezada por el Movimiento Popular para la Liberación de Angola, creado en diciembre de 1956, bajo la dirigencia de Agostinho Neto.

548



549

Agostinho Neto y la bandera del Movimiento Popular para la Liberación de Angola.

En enero de 1963, comenzó la lucha armada en Guinea-Bisáu. La manifestación de las masas populares fue encabezada por el Partido Africano para la Independencia de Guinea-Bisáu y las Islas de Cabo Verde, bajo la dirigencia de Amílcar Cabral. En septiembre de 1962 fue creado el Frente de Liberación de Mozambique. Sus líderes fueron Eduardo Mondlane y, después de su muerte en 1969, Samora Machel.

550

551

Amílcar Cabral y la bandera de Partido Africano para la Independencia de Guinea-Bisáu y las Islas de Cabo Verde.

552



553

Eduardo Mondlane y Samora Machel

554

Bandera del Frente de Liberación de Mozambique.

El primer país que declaró su independencia fue la República de Guinea-Bisáu en septiembre de 1973. El 25 de junio de 1975 fue izada la bandera portuguesa en Mozambique. El 11 de noviembre de 1975 fue proclamada la independencia de Angola.

La independencia política formal fue una victoria importante para los pueblos africanos. Sin embargo, ellos recibieron una pesada herencia: estancamiento económico, dependencia de los mercados de las antiguas metrópolis, deformación de las estructuras sociales, e imprecisión de los límites políticos relacionados con las complejas relaciones inter-étnicas.

La división artificial del territorio con una población étnicamente homogénea realizada en la época colonial y el establecimiento de colonias multinacionales, ocasionó problemas. En el África subsahariana y el Sur de África no había una sola colonia con población más o menos homogénea desde el punto de vista étnico, o lingüístico o religioso. Como resultado, por ejemplo, el pueblo mandingo fue dividido entre Senegal, Mali, Gambia, Guinea Portuguesa, Guinea Francesa, Sierra Leona, Costa de Marfil, Burkina Faso y Mauritania.

555

Pueblo Mandingo.

En el Este de África, los pueblos del Nilo fueron separados por las fronteras de cuatro colonias: Sudán, Uganda, Kenia y Congo Belga. Los somalíes estaban en Somalias británica, francesa e italiana, y eran las principales asociaciones en los territorios de Etiopía y Kenia. En los primeros años del desarrollo independiente, la artificialidad de las fronteras estatales provocó tensiones en las relaciones entre Somalia y Kenia, Ghana y Togo, Camerún y Nigeria. Un conflicto etíope-somalí que provocó un enfrentamiento armado entre los dos países en 1964 fue extremadamente agudo.

556

Ejército nacional somalí.

557

La tanqueta checa AH-IV fue utilizada por Etiopía durante el conflicto etíope-somalí.

Desde la época de la dependencia colonial, el carácter monocultural de la economía llegó a los Estados africanos independientes. Gana producía principalmente cacao. Ya en 1957, la proporción de granos de cacao en las exportaciones de Gana equivalía al 56%. Dahomey (Benín) producía principalmente aceite de palma. Senegal, Níger y Gambia, cacahuate. Uganda, algodón y café; y Zanzíbar, claveles.

Fruto de palma del que se extrae el aceite.

Claveles.

África ecuatorial francesa producía y exportaba principalmente algodón y madera; Sierra Leona, mineral de hierro; y Congo Belga, cobre. En las colonias del África, la industria manufacturera negra estuvo prácticamente ausente. Después de la división de África entre las potencias europeas, cada colonia se adhirió fuertemente a un mercado: el mercado de la metrópoli y su zona económica. No había relaciones económicas, por lo menos importantes, entre las colonias, incluso entre colonias vecinas.

Mineral de hierro.

561

Mineral de cobre.

Los condiciones de las exportaciones de las colonias fueron un obstáculo para la reactivación de estas relaciones incluso después de que ellas (las colonias) obtuvieron la independencia. Durante mucho tiempo se mantuvo la orientación unilateral del comercio exterior hacia sus antiguas metrópolis. La etapa inicial del desarrollo de los Estados soberanos se agravó por la falta de personal calificado nacional necesario.

3. Neocolonialismo. Problemas de desarrollo poscolonial.

Inmediatamente después de la independencia política de los países africanos, surgió el problema de elegir la orientación política. Tras 50 años de existencia independiente, África subsahariana y el Sur de África han experimentado más de 100 golpes de Estado, y se han creado Estados separados en la región con gobiernos autoritarios y dictatoriales. Ejemplos son el gobierno de Jean-Bédel Bokassa, en la República Centroafricana; el de Idi Amin Dada en Uganda, el de Moussa Traoré en Mali, el de Hissène Habré en Chad, y el de Mobutu Sese Seko en Zaire.

562

Jean-Bédel Bokassa.

563

Idi Amin Dada.

564

Moussa Traoré.

565

Hissène Habré.

566

Mobutu Sese Seko.

Desde finales de la década de 1960 y durante la década de 1970, ocurrieron revoluciones democráticas nacionales en varios Estados africanos: en Congo (Brazzaville, 1968), Somalia (1969), Benín (1972) y Etiopía (1974). En el camino hacia la construcción de Estados democráticos revolucionarios después del derrocamiento del colonialismo portugués, se sitúan Angola (1975), Mozambique (1975) y Guinea Bisáu (1973). Un camino similar de desarrollo eligió también Zimbabue después del derrocamiento del régimen del apartheid en 1980.

Ciudad de Brazzaville.

Un problema difícil fue la orientación de la política interior de los países liberados. Una parte de los Estados africanos constituyeron el grupo de países de orientación socialista, que tuvo relaciones estrechas con la URSS (después de la caída de la Unión de Repúblicas Socialistas Soviéticas en 1991, los partidos gobernantes de los países de orientación socialista cambiaron su actitud ideológica).

Las relaciones entre los países liberados de África y las antiguas metrópolis y sus aliados en el bloque europeo desde finales de la década de 1960, se basaron en el principio de asociación. Su sinónimo fue la expresión *neocolonialismo económico*. Los países industrializados se comprometieron a ayudar a los países en desarrollo, llamados también *países del tercer mundo*.

Sin embargo, la ayuda de los países industrializados a los Estados africanos no fue proporcionada gratuitamente. A ello se adhirió la situación en la que el crecimiento de la deuda externa de los países africanos comenzó a adquirir dimensiones que imposibilitaban pagarla. Así, en 1983, por primera vez tras el período colonial, el beneficio de las inversiones extranjeras sirvió para pagar los intereses de los créditos obtenidos con anterioridad.

568

Pobreza en África.

Hacia principios de la década de 1980 hubo países africanos con un incremento negativo del PIB per cápita. Entre ellos figuraban la República Centroafricana, Zambia, Madagascar, Liberia, Zaire, Ghana, Uganda y Chad. En la década de 1980 fueron graves los indicadores de África concernientes a mortalidad infantil, desempleo, producción alimentaria y ambiente. La situación se agravó por el hecho de que los países occidentales firmaron tratados para el entierro de residuos altamente tóxicos en las profundidades de África.

570

Residuos tóxicos.

569

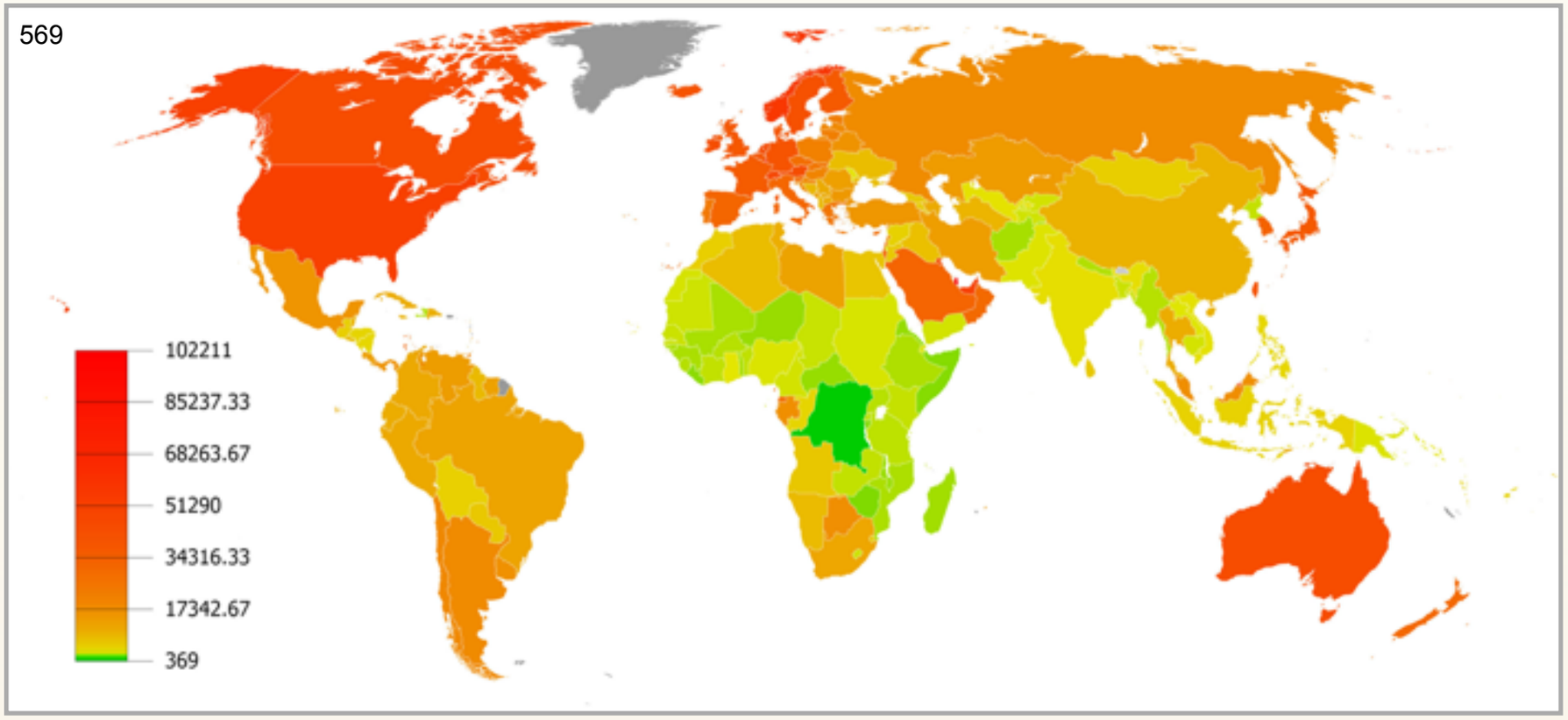

PIB per cápita de países en 2012.

Hacia mediados de la década de 1980 la crisis económica, social y ecológica en el África negra se volvió tan grave, que la ONU intentó otorgar un estatus especial a la región africana. Fue desarrollado un programa especial de acción de la ONU para la recuperación económica y el desarrollo de África, entre 1986 y 1990. En 1991 la asamblea general de la ONU aprobó el programa denominado *Agenda para el Desarrollo de África en la década de 1990*.

Las decisiones sobre las acciones comunes se encaminaron a resolver la crisis de África. Sin embargo, incluso en el tiempo presente, la situación de África es extremadamente negativa. La crisis, que sobrepasa los esfuerzos para superarla, es tan grave que ha surgido el término *afropesimismo*.

571

Comprobación

Si eres alumno registrado ingresa a la plataforma para resolver la

Comprobación del capítulo XIX



Si tienes alguna dificultad, no dudes en ponerte en contacto con UOMAC en:

informacion@uomac.net

CAPÍTULO XX
Historia de Sudáfrica en el siglo XX

1. Guerra anglo-bóer y creación de la Unión Sudafricana.
2. Política de Louis Botha y Barry Hertzog.
3. Creación de la República Sudafricana. Política del apartheid.
4. Constitución de 1997. Renacimiento africano.

1. Guerra anglo-bóer y creación de la Unión Sudafricana.

A principios del siglo XX había, en el Sur de África, dos Estados: la República de Transvaal (desde 1856) y el Estado Libre de Orange (desde 1854), fundados por colonos holandeses, llamados *bóeres*. Este territorio atrajo la atención de los europeos después del descubrimiento de yacimientos de diamantes en 1867 y de oro en 1886. Entonces, entre los ingleses y los bóeres se inició una intensa lucha competitiva por el derecho a controlar el comercio exterior. Esa lucha se convirtió en las guerras anglo-bóeres de 1880-1881 y de 1899-1902. Después de la derrota de los bóeres en 1902, todo el territorio del Sur de África quedó bajo el poder de Gran Bretaña.



Bandera de la República de Transvaal (arriba) y bandera del Estado Libre de Orange (abajo).

Diamantes, en África.

En 1910 fue creada la Unión Sudafricana, que se convirtió en un dominio del Imperio británico, y de la cual fueron parte la Colonia del Cabo, la Colonia de Natal, la Colonia del Río Orange y Transvaal. La constitución de 1910 conservó el poder político en favor de la comunidad blanca: entre los votantes los blancos eran el 93%, y los demás ciudadanos no podían ser diputados del parlamento. Las autoridades prestaron considerable atención a la conservación de la posición privilegiada de la población blanca.

575

Bandera de la Unión Sudafricana (1910-1928).

576

Guerrillas de la segunda guerra bóer.

En 1913 adquirió vigencia una ley «Sobre las tierras de los aborígenes», que reconocía el principio de residencia separada entre los africanos y los blancos. Esta ley prohibió a los africanos poseer tierras y residir permanentemente fuera de los límites de las reservas designadas para ellos, que ocupaban menos del 13% del territorio de la Unión Sudafricana.

2. Política de Louis Botha y Barry Hertzog.
El primer gobierno de la US fue encabezado por los representantes de Transvaal, el general Louis Botha, y su asistente, el general Jan Smuts. Botha se propuso establecer una estrecha colaboración con Gran Bretaña. Pronto surgieron desacuerdos entre los africanos a causa de la actitud hacia esta política.

Louis Botha.





Jan Smuts y su firma personal.

Cuando, en 1914, Botha anunció su intención de participar en la Primera Guerra Mundial del lado de Gran Bretaña, los bóeres, también llamados *afrikáneres*, organizaron una rebelión que alcanzó una mayor magnitud en el Estado Libre de Orange. La principal expresión del movimiento nacional fue el Partido Nacional, fundado en 1913 por Barry Hertzog. En 1915 obtuvo el estatus de partido nacional de oposición en el parlamento, y en 1917 pidió que la US fuera excluida del imperio británico.

Barry Hertzog y el logo del Partido Nacional.

En 1919 Jan Smuts se convirtió en el sucesor de Botha en el puesto de jefe de gobierno de la US. En 1924 el general Barry Hertzog ocupó el puesto de primer ministro de la US. El gobierno formado por él adoptó una política de fortalecimiento de la discriminación racial. Las elecciones celebradas en 1929 bajo el lema “peligro negro” concluyeron con la victoria del Partido Nacional.

582

Botha (izq.) y Smuts (der.) fueron miembros clave del ejército británico durante la Primera Guerra Mundial.

En 1930 fueron otorgados derechos políticos a todos los hombres adultos blancos de la US (y desde 1931 fueron otorgados a todas las mujeres). Los hombres de color fueron objeto de censuras de propiedad y de educación. Por la ley de 1930, denominada “Sobre los nativos de las zonas urbanas”, el gobierno fue autorizado para controlar el flujo de africanos a la ciudad. Para este fin se utilizaba el régimen de permisos conservado desde los tiempos coloniales. Los africanos que trabajaban en la ciudad fueron obligados a vivir en asentamientos especiales, fuera de los límites de la ciudad.

583

Cartel que permitía el uso de los servicios sanitarios exclusivamente a la población blanca.

En 1933 fue creado el Partido Unido, del cual fueron parte el Partido Sudafricano (pro-británico) y el Partido Nacional (pro-bóer); y fue creado un gabinete de coalición con Barry Hertzog (premier) y Jan Smuts (vicepremier) a la cabeza. El gobierno tuvo éxito en dos aspectos importantes: por un lado, los afrikáneres conservaron su identidad cultural; por el otro, la membresía de la US en la Mancomunidad Británica de Naciones no limitó su soberanía. En las elecciones de 1934 y 1938 la coalición obtuvo la victoria con una gran ventaja y se mantuvo exitosamente en el poder hasta el inicio de la Segunda Guerra Mundial. Al mismo tiempo, la coalición siguió una política de fortalecimiento de la discriminación racial.

De acuerdo con la ley denominada “Sobre la representación de los aborígenes en el parlamento” (decretada en 1936), incluso los pocos africanos que disfrutaban de derechos electorales fueron excluidos de la lista común de votantes de origen europeo, y fueron incluidos en una categoría especial, a la que se le concedió el derecho de elegir tres diputados blancos en el parlamento de 150 miembros. Para proteger los intereses de la población africana fue creado ficticiamente un Consejo de Representantes Aborígenes, del cual fueron miembros altos funcionarios del gobierno. En 1946 los africanos se negaron a trabajar en este consejo, arguyendo que su opinión era ignorada sistemáticamente.



Smuts, de pie a la izquierda, en una conferencia de la Mancomunidad de Naciones.

Al mismo tiempo, en el período de entreguerras, hubo una mayor conciencia nacional de la población blanca de la Unión Sudafricana. En 1918, para coordinar la lucha por el poder económico y político en el país, los afrikáneres crearon la organización llamada «Broederbond» (o *Unión de hermanos*). En la década de 1930 se emprendieron acciones para desarrollar la literatura en la lengua afrikáans; y fue organizado un movimiento de jóvenes afrikáneres. Todo esto contribuyó al desarrollo del espíritu nacional de los afrikáneres.

Hacia el inicio de la Segunda Guerra Mundial, entre Hertzog y Smuts surgieron desacuerdos fundamentales. El primero abogó por la neutralidad de la US; el segundo, por la participación en la guerra del lado de Gran Bretaña. En 1939 Smuts consiguió la aprobación de su postura en el Parlamento, y la US intervino en la Segunda Guerra Mundial del lado de Gran Bretaña. Esto condujo a que entre los afrikáneres resurgiera un fuerte sentimiento antibritánico.

585

Palacio de Westminster, sede del Parlamento Británico.

Durante la guerra, las tropas sudafricanas participaron en operaciones militares en el África oriental, en el Medio Oriente, en Italia y en Madagascar. En 1945 Smuts fue uno de los creadores de la Carta de la Organización de las Naciones Unidas. El fortalecimiento de la autoridad de US en el ámbito internacional contribuyó al

crecimiento de la influencia del gobierno de coalición. En 1948 la coalición del Partido Nacional y el Partido Afrikáner obtuvo la victoria en las elecciones parlamentarias . La principal consigna del partido en las elecciones fue la política del apartheid; régimen de discriminación racial de los grupos de color de la población.

Tienda para "no-blancos", en una localidad sudafricana.

El *apartheid* se convirtió en la piedra angular del Partido Nacional. Aprobada en 1949, la ley prohibía el matrimonio de blancos y gente de color o africanos. La ley llamada «Sobre el registro de la población», decretada en 1950, ordenaba clasificar y registrar a los habitantes de Sudáfrica por características raciales. De conformidad con la ley llamada «Sobre la separación por grupos», aprobada en aquel mismo año, fueron creadas zonas étnicas. Se empleó el término *bantustán* para designar el territorio en donde residía la población africana. Había varios territorios de ese género.

El Barrio de Crossroads desafió la Ley de Áreas Grupales, que prohibía a los trabajadores negros de la ciudad vivir con sus familias.

En 1951 el gobierno aprobó una ley llamada «Sobre las elecciones separadas». En la década de 1960 continuó el proceso de separación de la población por características raciales . Como resultado de la política del apartheid, la gente de color fue de hecho parcial o totalmente privada del derecho a la ciudadanía de la República de Sudáfrica (en la mayoría de los casos era un privilegio); del derecho a participar en las elecciones y ser electo; del derecho a la libertad de locomoción; del derecho a los matrimonios mixtos; del derecho al servicio médico; del derecho a la educación; y del derecho a ser contratado para un trabajo. El objetivo final de esta política fue la creación de una “Sudáfrica para los blancos”.

588

Entrada del Museo del Apartheid, en Sudáfrica.

En 1962 fue aprobada la ley llamada “Sobre la seguridad pública”, más conocida como *ley del sabotaje*. Esta ley declaraba que podía ser condenada no solo a pena de prisión sino a pena de muerte, sin proceso judicial y sin investigación, cualquier persona que hubiera cometido un acto criminal, desde una ofensa común hasta el asesinato, o que hubiera intentado “realizar o promover cambios sociales o económicos” en el país.

589

Apartheid significa “separación”, en afrikáans.

En 1967 fue decretada la ley llamada «Sobre la actividad subversiva», la cual contemplaba la detención de personas sin orden de arresto, la detención durante tiempo indefinido, la apertura de un proceso judicial público para juzgar a personas que hubiesen cometido diversos tipos de delitos, y la condena de grupos de personas por la acción ilegal cometida por una sola persona en determinadas circunstancias. También fue aprobada una ley que prohibía la difusión de información perjudicial para la seguridad nacional.

590

Acción policial durante el apartheid.

3. Creación de la República Sudafricana. Política del apartheid.

En 1961 la Unión Sudafricana abandonó la Mancomunidad de Naciones y se declaró República de Sudáfrica. En la década de 1960 y principios de la década de 1970, en Sudáfrica hubo prosperidad económica. El gobierno garantizaba la seguridad interna del país por medio del fortalecimiento de las fuerzas policiales y la modernización y la ampliación del ejército.

591

Bandera de Sudáfrica entre 1928 y 1994.

En junio de 1976 hubo disturbios raciales que golpearon a la República de Sudáfrica. En esos días los estudiantes de un suburbio negro de Johannesburgo, Soweto, exigieron que se revocara la decisión de usar el afrikáans como lengua obligatoria en las escuelas. La policía abrió fuego contra los estudiantes. Después de esto, los disturbios se extendieron en todo el territorio de Soweto. Aunque el gobierno hizo concesiones a los estudiantes, continuaron hasta finales de 1976 las protestas de la población africana urbana contra el régimen del *apartheid*. Murieron más de 600 africanos.

592

Suburbio de Soweto.

Hector Pieterson (de 12 años) muerto en los brazos de un compañero de escuela. Le acompaña Antoinette, hermana de Hector.

En la década de 1970 y principios de la década de 1980, casi 3.5 millones de africanos fueron violentamente expulsados a los bantustanes, que eran territorios creados por razones étnicas. Millones de africanos que vivían en bantustanes y que se incorporaron a él fueron privados de la ciudadanía de la RS.

En 1977 las autoridades de la RS prohibieron casi todas las organizaciones que se oponían a la política del apartheid. En este contexto creció de nuevo el número de actos subversivos contra las empresas y las instituciones estatales. En junio de 1980 ocurrieron disturbios masivos en Ciudad del Cabo. Murieron más de 40 personas.

La policía tomó las calles de Ciudad del Cabo para contener las protestas contra el Apartheid.

595

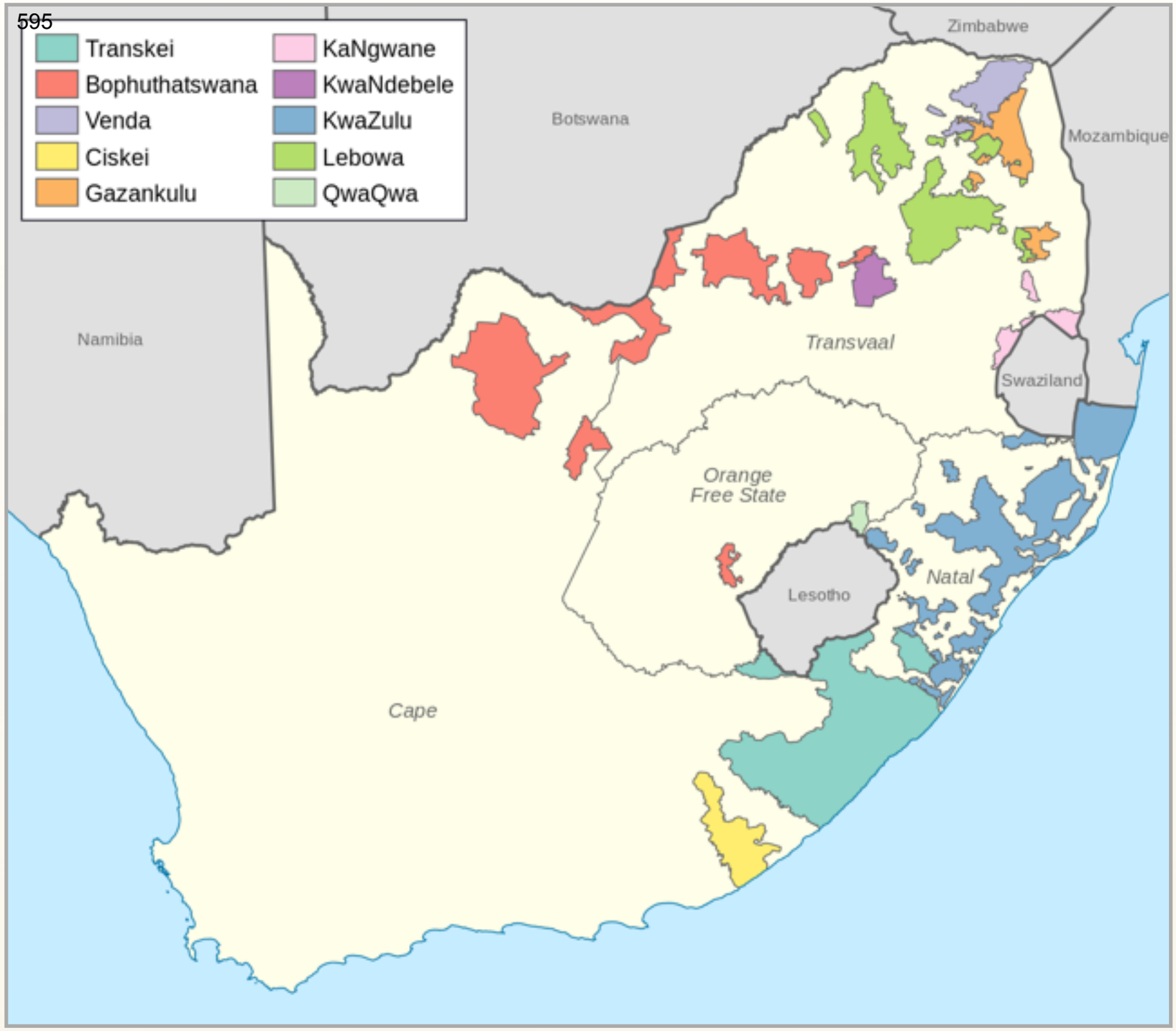

Mapa de los bantustanes antes de finalizar el periodo del Apartheid.

La comunidad mundial condenó fuertemente la política del apartheid e impuso sanciones a la RS, incluyendo económicas. En 1983 el primer ministro Pieter Botha propuso reformar la constitución política, para permitir cierta participación de la población de color en los órganos de poder. Sin embargo, la mayoría de la población de color consideró inadecuadas estas reformas y se negó a participar en las elecciones.

596

Pieter Botha.

En el ambiente de incesantes revueltas, los órganos de la autoridad local en las provincias africanas prácticamente dejaron de funcionar. En julio de 1985 el gobierno introdujo un régimen de emergencia en una parte considerable del territorio del país.

597

Los Casspir son vehículos blindados antiminas utilizados por la policía durante el apartheid para reprimir las manifestaciones contra el régimen.

Fortalecida la lucha contra la oposición, el gobierno de la RS intentó dar la apariencia de un apartheid reformado. En abril de 1986 fueron derogadas las leyes sobre el régimen de permisos para los africanos. En sustitución de los permisos fue creado un certificado de identidad. En marzo fue cancelado el estado de emergencia; pero ya en junio fueron reforzadas las medidas para mantener el orden en todo el territorio del país. Miles de africanos fueron encarcelados. El verdadero poder en la RS era cada vez más poder de los comandantes de las fuerzas armadas del país.

Los certificados de identidad indicaban los rasgos raciales del portador.

A finales de la década de 1980 y a principios de la década de 1990, la RS inició un camino de salida progresiva de la política del *apartheid*. Este curso del gobierno fue en gran parte forzado, ya que la economía del país se deterioró significativamente a causa de las sanciones económicas impuestas por varios países, entre ellos países de la Unión Europea, y Estados Unidos de América; y también a causa del colapso de las actividades de las compañías privadas extranjeras, que sufrían el efecto de la inestabilidad política del país.

En 1989 Frederik de Klerk se convirtió en líder del Partido Nacional y presidente del país. En el curso de su campaña electoral, en la víspera de las elecciones parlamentarias de 1989, de Klerk presentó un plan de cinco años para desmantelar el el apartheid. El cambio de la política estatal se inició casi inmediatamente después de las elecciones. En noviembre, fue abolida la segregación racial en las playas y en algunos lugares de residencia de la población blanca.

599



600



Frederik de Klerk y su firma personal.

En febrero de 1990 fue liberado de la prisión uno de los líderes del movimiento de color, Nelson Mandela. En mayo, en los encuentros del presidente con una delegación encabezada por Mandela, se llegó a un acuerdo sobre los términos de las negociaciones para una nueva constitución. Fueron abolidas dos leyes fundamentales: “Sobre el registro de la población” y “Sobre la separación por grupos”.

601

602

Nelson Mandela y su firma personal.

En diciembre de 1991 se celebró la primera sesión de la Convención por una Sudáfrica Democrática (CODESA), foro creado por de Klerk y Mandela para discutir sobre la nueva constitución y la transición del país a una sociedad democrática multiracial. Las negociaciones continuaron aunque persistía la inestabilidad política.

El 27 de abril de 1994 comenzó a tener vigencia una constitución provisional. La RS era ya un Estado democrático multiracial. El 9 de mayo de 1994 la Asamblea Nacional eligió presidente de la RS a Nelson Mandela.

603

604

Bandera (desde 1994 hasta la actualidad) y escudo de Sudáfrica.

¡Escucha la melodía del himno nacional de Sudáfrica!

Sigue este enlace:
http://es.wikipedia.org/wiki/Archivo:South_Africa_National_Anthem.ogg

4. Constitución de 1997. Renacimiento africano.

En octubre de 1996 una asamblea constituyente aprobó la nueva constitución de la RS, cuya vigencia comenzó el 4 de febrero de 1997. Durante 1998 se prepararon las segundas elecciones democráticas en la RS, que debían celebrarse en mayo de 1999. En 1997 el vicepresidente de la RS, Thabo Mbeki, se convirtió en líder del Congreso Nacional Africano, y en 1998, en el supremo líder del país.



Thabo Mbeki y la bandera del Congreso Nacional Africano.

En 1997 Thabo Mbeki de 57 años de edad, amigo y colega de Nelson Mandela, oficialmente ocupó el cargo de presidente de la RS. El nuevo presidente Mbeki siguió el curso de gobierno de su predecesor. El fundamento político y social del gobierno fue ampliado: su composición incluyó a miembros de los partidos de oposición, que representaban a todas las razas y los grupos étnicos del país.

A principios del siglo XXI un concepto clave en la política interior y exterior de la RS fue el de «Renacimiento africano». Fue promovido por el presidente Mbeki en 1996, en una reunión del parlamento reunido para aprobar la constitución política, en calidad de una nueva “idea nacional” que definía el lugar y el papel de la RS en África.

607

Monumento al Renacimiento africano en Dakar, Senegal.

La “nueva Sudáfrica”, frecuentemente denominada *nación del arco iris* (expresión creada por el arzobispo Desmond Tutu, y adoptada por Nelson Mandela), fue llamada así para denotar el surgimiento de una nueva sociedad, que superó los conflictos que surgieron en la época del apartheid.

608



Arzobispo Desmond Tutu.

Comprobación

Si eres alumno registrado ingresa a la plataforma para resolver la

Comprobación del capítulo XX

Si tienes alguna dificultad, no dudes en ponerte en contacto con UOMAC en:

informacion@uomac.net



CAPÍTULO XXI
Historia de Etiopía en el siglo XX

1. Estructura política de Etiopía.
2. Reformas de Menelik II.
3. Reformas de Haile Selassie.
4. Segunda guerra ítalo-etíope.
5. Constitución de 1955.
6. Golpe de Estado de 1974.
7. Régimen de Mengistu.
8. Gobierno de Zenawi.

1. Estructura política de Etiopía.

A principios del siglo XX Etiopía continuaba siendo uno de los pocos Estados, en el territorio del continente africano, que no era una colonia. Habiendo repelido, a finales del siglo XIX, a las tropas italianas (por el tratado de Adís Abeba de 1896, Etiopía se convirtió en el primero y el único país africano que recibió una indemnización de las potencias europeas), el gobernante Menelik II realizó algunas campañas de conquista, con la intención de extender al máximo su territorio.

Mapa físico de etiopía.

610

Menelik II.

En el plano político, Etiopía era una formación estatal frágil. El emperador o negus nagast (que significa *rey de reyes*) tenía el poder supremo en Etiopía. La leyenda sobre la descendencia directa del emperador del rey Salomón y de la reina de Saba favoreció la conservación del papel dominante de la monarquía en el país. La autoridad, en las provincias, pertenecía a los gobernadores, que eran nombrados y destituidos por el emperador.

611

El rey salomón junto a la reina de Saba.

El gobernador no recibía salario ni ayuda militar del emperador. Él mantenía su propio ejército y realizaba todas las designaciones en el aparato administrativo de su provincia, enviando anualmente a la parte central los impuestos recaudados. Aunque en 1906 Menelik II emitió un decreto que establecía una suma determinada de ingresos fiscales por cada provincia, aún no había un control efectivo sobre las provincias.

2. Reformas de Menelik II.

Bajo el gobierno de Menelik II fue inaugurada la primera escuela estatal y construido el primer hospital. Fueron creados ministerios por primera vez. Menelik prohibió esclavizar, excepto a los prisioneros de guerra, y para ellos el tiempo de esclavitud se limitó a siete años. Sin embargo, esta prohibición no abolió la esclavitud por completo. El emperador se encargó de la construcción de carreteras y de líneas telegráficas. En 1894 otorgó una concesión a los franceses para construir el ferrocarril de Adís Abeba a Yibuti. La construcción fue terminada hasta 1915, y el ferrocarril comenzó a funcionar hasta 1917.

612



Construcción del ferrocarril Adís Abeba-Yibuti.

Menelik no confiaba en las viejas potencias coloniales europeas y trató de oponerse a ellas junto a Alemania y Estados Unidos de América. En 1903 fue firmado un tratado comercial con Estados Unidos de América, y en 1905, uno con Alemania.

613

Palacio de Menelik II, en Adís Abeba.
Principios del siglo XX.

3. Reformas de Haile Selassie.

El proceso de reforma política fue acelerado en la primera mitad del siglo XX bajo el gobierno de Haile Selassie I. Convertido en regente en 1916, se convirtió en figura clave en la política etíope. En 1928 Haile Selassie se convirtió en negus, y en 1930 fue elevado al trono.

614

615

Su Majestad Imperial Emperador Haile Selassie I
y el escudo del imperio bajo su mando.

En el país fue instituido un senado, cuyos miembros eran designados de la nobleza (de los miembros de la familia imperial, de los ministros, jueces y generales). También fue instituida una cámara de diputados, en cuya elección participaban la nobleza y los líderes locales, hasta que la población pudo elegir libremente a sus representantes. Este parlamento bicameral era principalmente un órgano consultivo, y también servía como un canal de información que provenía de arriba, desde el gobierno hasta la nobleza local.

616

Moneda conmemorativa de Haile Selassie.

4. Segunda guerra ítalo-etíope.

En la política exterior, la unión de hecho entre Inglaterra, Francia e Italia se opuso a Etiopía, tratando de aislarla y evitarle el contacto con otras potencias. Benito Mussolini expresó abiertamente el deseo de Italia de tomar venganza por el tratado de Adís Abeba y pagar “la gran cuenta abierta en 1896”.

617

Benito Mussolini, dictador italiano.

Entre 1932 y 1935 se acumularon nuevos contingentes militares en las colonias italianas de África oriental. En 1934 los italianos provocaron un incidente fronterizo en el oasis de Walwal. Con el fin de evitar que Italia tuviera un pretexto para la agresión, Etiopía retiró sus tropas de algunas decenas de kilómetros de la frontera; sin embargo, en septiembre anunció una movilización general.

En 1935 dos ejércitos fascistas invadieron Etiopía desde Eritrea y Somalia; y comenzó la Segunda guerra ítalo-etíope entre 1935 y 1936, en la que fue utilizado equipo novedoso, así como armas químicas. Ya en los primeros días de la guerra, los italianos ocuparon Adua y Aksum. La Liga de Naciones reconoció a Italia como agresora y le impuso sanciones: fue prohibido que los miembros de la Liga de Naciones suministraran a Italia materias primas y armas estratégicas, y otorgarle créditos e importar sus bienes.

618



Artillería italiana durante la invasión.

619

Soldados italianos en Etiopía.

Sin embargo, en 1935, en París, Gran Bretaña y Francia firmaron un acuerdo (llamado «pacto de Hoare-Laval»), por el cual una significativa parte del territorio de Etiopía debía pasar a la autoridad de Italia. En 1936 Italia anunció la anexión de Etiopía; y por un decreto real se estableció la colonia del África Oriental Italiana, de la que fueron parte Etiopía, Eritrea y Somalia Italiana. La ocupación de Etiopía fue reconocida por Alemania (1936), Japón (1937), Inglaterra y Francia (1938).

La Segunda Guerra Mundial, que abrió las hostilidades entre Italia y Gran Bretaña en el territorio de Etiopía, eliminó la ocupación del país. Después de la victoria de los ingleses, en el territorio del país fue establecido el control de la Administración Militar Británica. Aunque la administración fue abolida en 1942, las tropas inglesas permanecieron en el territorio de Etiopía hasta 1954. A finales de la Segunda Guerra Mundial, Haile Selassie recuperó su poder sobre el país.

5. Constitución de 1955.

Después de la Segunda Guerra Mundial continuaron las reformas. En 1951 la esclavitud fue eliminada en el país, sobre todo bajo la presión de la comunidad mundial. En este período, los funcionarios y el personal militar comenzaron a recibir salario fijo de las arcas estatales. En 1955, veinticinco años después de la coronación, el emperador puso en vigor una nueva Constitución, que declaró formalmente algunos derechos y libertades; pero en realidad fortaleció el régimen autoritario del emperador y la discriminación de los pueblos no cristianos.

Haile Selassie fue el emperador de Etiopía desde 1930 a 1974.

En el siglo XX Etiopía continuaba siendo el único país en el que no había vida política en sus manifestaciones contemporáneas: no había partidos políticos, ni prensa independiente del Estado, ni autonomía local. Una innovación importante fue la creación del gabinete de ministros. El régimen de nuevos ministerios fue creado en conformidad con una parte anexa al decreto imperial de 1943. En 1967, Etiopía tenía 18 ministerios. Todos los ministros, incluyendo al premier, eran designados por el emperador.

Después de la Segunda Guerra Mundial, por parte de los grupos étnicos y religiosos descontentos de la sociedad, se intensificó la crítica hacia el régimen monárquico. La numerosa población musulmana estaba descontenta de que el Islam no fuera oficialmente una de las religiones estatales y de que los musulmanes raramente fueran designados para altos cargos estatales. Somalia, que ocupaba la región de Ogaden en el sureste, opuso resistencia a las autoridades etíopes, y desde 1960, la joven e independiente República de Somalia comenzó a apoyar esta lucha.

Una amenaza similar surgió también en el Norte del país, en Eritrea.

621

Caravana de camellos en Ogaden.

6. Golpe de Estado de 1974.
La esfera de la política interior en el país se deterioró considerablemente en 1974, en medio de creciente inflación y desempleo, y una hambruna que, entre 1972 y 1974, provocó la muerte de casi 200 mil personas. El gobierno demostró no estar en condiciones de evitar una catástrofe; y preocupado principalmente de su propia

reputación, intentó por cualquier medio ocultar del mundo exterior la realidad de la hambruna, abandonando a las personas que padecían de hambre y que estaban expuestas al riesgo de morir.

622

Hambruna en Etiopía.

En las unidades militares, agotadas por las interminables actividades bélicas infructuosas en Ogaden y Eritrea, estalló una rebelión. Habiendo perdido el apoyo del ejército, el régimen imperial colapsó sin oponer resistencia. En 1974 Haile Selassie fue destronado, puesto bajo arresto y murió en 1975. La autoridad pasó al Consejo Administrativo Militar Provisional o Derg, encabezado por Mengistu Haile Mariam.

623

624

Bandera y emblema del Consejo Administrativo Militar Provisional.

7. Régimen de Mengistu.
La autoridad militar comenzó a ejecutar un programa socialista revolucionario que transformó radicalmente la sociedad etíope. La nacionalización de las empresas industriales, de los bancos, de las compañías financieras y aseguradoras y de otros sectores de la economía, y también la nacionalización de la tierra en zonas rurales, condujo a la eliminación del capital privado. La autoridad militar emprendió una campaña nacional para la promoción de las ideas del socialismo etíope.

625

Mengistu Haile Mariam.

Como legado del antiguo régimen surgió un problema entre los eritreos y los somalíes, quienes intensificaron la lucha por la independencia. Como resultado, el régimen militar se involucró en la actividad bélica en todo el territorio del país. Además, la reticencia de la autoridad militar a compartir el poder con los políticos civiles condujo a la aparición de movimientos clandestinos de oposición. El régimen de Mengistu aniquiló a miles de sus opositores y muchos de ellos fueron obligados a huir del país. Nacionalizada la tierra, la colectivización de la agricultura condujo al país a la subsecuente degradación. En 1984, un millón de personas murieron de hambre en el país.

8. Gobierno de Zenawi.
El gobierno de Mengistu fue derrocado en mayo de 1991. Las facciones eritreas jugaron un papel importante en la alianza insurgente. Meles Zenawi encabezó el país desde ese tiempo hasta su muerte en 2012, primero como presidente, y después de la introducción de la república parlamentaria, como primer ministro. Entre los sucesos de la política interior de la historia más reciente son significativas las elecciones

parlamentarias de 2005, cuando la oposición acusó de fraude electoral al gobierno, y condujo a las calles a miles de sus partidarios. Como resultado de los enfrentamientos murieron varias decenas de personas y miles de ciudadanos fueron arrestados.

626

Meles Zenawi.

627

Abdullahi Yusuf Ahmed.

En política exterior, el gobierno de Zenawi admitió, en 1993, la separación de Eritrea. Entre 1998 y 2000 surgió un conflicto etíope-eritreo en la zona fronteriza, que terminó con una estrecha ventaja a

favor de Etiopía. Desde entonces, la cuestión sobre la frontera entre los dos países sigue sin resolverse. En 1997, 2000 y 2006, Etiopía también participó activamente en el destino de Somalia. En esta última ocasión, el ejército etíope derrotó a la formación de los islamistas locales y estableció, en Mogadiscio, un gobierno de transición leal a Etiopía, con Abdullahi Yusuf Ahmed a la cabeza.

Bandera actual de Etiopía.

¡Escucha la melodía del himno nacional de Etiopía!

Sigue este enlace:
http://es.wikipedia.org/wiki/Archivo:Wedefit_Gesgeshi_Widd_Innat_Ittyoppya.ogg

Comprobación

Si eres alumno registrado ingresa a la plataforma para resolver la

Comprobación del capítulo XXI



Si tienes alguna dificultad, no dudes en ponerte en contacto con UOMAC en:

informacion@uomac.net

CAPÍTULO XXII
Historia de Liberia en el siglo XX

1. Liberia en el sistema de relaciones coloniales.
2. Situación económica de Liberia.
3. Política exterior de Liberia.
4. Política de Tolbert.
5. Golpe de Estado de Doe.
6. Guerra civil de 1989-2003. Política presidencial de Taylor.
7. Presidencia de Ellen Johnson Sirleaf.

1. Liberia en el sistema de relaciones coloniales.

A principios del siglo XX, Liberia era una unidad política autónoma. Su independencia fue proclamada en 1847 con el apoyo de la Sociedad Americana de Colonización e, implícitamente, del gobierno de Estados Unidos de América. En el proceso de reparto colonial del continente africano, la cuestión de la soberanía del país planteaba tres problemas: los conflictos territoriales con las potencias coloniales vecinas, Gran Bretaña y Francia; el enfrentamiento militar entre los colonos y los habitantes locales, y la amenaza de insolvencia financiera.

Mapa físico de Liberia, coloreado de acuerdo a la elevación.

¡Escucha la melodía del himno nacional de Liberia!

Sigue este enlace:
https://en.wikipedia.org/wiki/File:All_Hail,_Liberia,_Hail_(instrumental).oga

Aunque Liberia conservó su independencia en el tiempo de la división colonial de África, a finales del siglo XIX y principios del siglo XX perdió una parte significativa de su territorio, la cual fue anexada a Gran Bretaña y a Francia. En 1911 las fronteras entre Liberia y las colonias británicas y francesas fueron establecidas oficialmente en los ríos Mano y Cavalla. Debido a la estrecha cercanía colonial, el desarrollo económico de Liberia se restringió, a su vez, a causa de la falta de mercados de venta para las mercancías liberianas, y de las obligaciones de pago de deuda.

2. Situación económica de Liberia.
La situación económica de Liberia se agravó con el inicio de la Primera Guerra Mundial. En 1914 Liberia declaró su neutralidad con la esperanza de conservar sus relaciones comerciales con Alemania, que equivalían a más de la mitad del comercio exterior del país. Sin embargo, el bloqueo de las rutas comerciales marítimas establecido por los países de la entente privó a Liberia de este importante socio comercial.

Vista aérea de Monrovia, capital de Liberia.

La importación de mercancías industriales se detuvo casi por completo y surgieron severas dificultades con los alimentos. Liberia acudió a nuevos préstamos. En 1926, las corporaciones estadounidenses le proporcionaron un préstamo de cinco millones de dólares.

3. Política exterior de Liberia.

Los países europeos intentaron establecer un protectorado sobre Liberia. En la década de 1930 Liberia fue acusada de complicidad en el comercio de esclavos, ya que permitía contratar fuerza de trabajo en su territorio para las plantaciones en Guinea Ecuatorial y Gabón. Los trabajadores que eran contratados se exponían a un trato cruel. Gran Bretaña propuso una custodia sobre Liberia. La comisión de la Liga de Naciones confirmó los puntos principales de la acusación. Sin embargo, la renuncia del presidente del país, Charles King, impidió una intervención de países europeos.

631



Charles King entró al libro Guinness de los récords por las elecciones más fraudulentas reportadas de la historia.

Después del inicio de la Segunda Guerra Mundial, Liberia condujo una política de neutralidad; pero en 1944 declaró oficialmente la guerra contra Alemania. Sin embargo, su territorio se empleó para trasladar las tropas estadounidenses al Norte de África.

4. Política de Tolbert.

Después de la Segunda Guerra Mundial, Estados Unidos de América concedió préstamos a Liberia, la cual pronto se convirtió en un importante exportador de caucho y mineral de hierro. En 1971 murió el presidente William Tubman, que se había mantenido en su puesto durante cinco períodos consecutivos; y el cargo fue ocupado por el vicepresidente William Tolbert. Continuando con la política exterior de su predecesor, Tolbert mantuvo lazos estrechos con Estados Unidos de América; pero al mismo tiempo se esforzó por aumentar el papel de Liberia en los asuntos africanos y se declaró contra el apartheid.

William Tubman es considerado el "padre de la moderna Liberia".

Sus reformas económicas condujeron a ciertas consecuencias positivas; sin embargo, la corrupción y la ineficiencia de la administración las minimizaron. En la década de 1970 se unificó la oposición política contra Tolbert, y el deterioro de la economía incrementó las tensiones sociales. Los precios subieron, y esto provocó revueltas llamadas *revueltas del arroz* (la más importante ocurrió en abril de 1979). Tolbert, entonces, ordenó abrir fuego contra una multitud rebelde, que como consecuencia condujo a disturbios masivos y a una huelga general.

William Tolbert.

5. Golpe de Estado de Doe.
En 1980 ocurrió un golpe de Estado en Liberia. El presidente de la república, William Tolbert, fue asesinado, y sus asociados, ejecutados. El

sargento Samuel Doe tomó el poder en el país. Si el cambio de poder fue percibido positivamente por los ciudadanos al principio, después los continuos esfuerzos de Samuel Doe para fortalecer su poder manteniéndose en la recesión económica provocaron la caída de su popularidad e intentos fallidos de golpes de Estado.

634

En 12 de abril de 1980 Samuel Doe lideró un golpe de estado que acabó con la muerte del presidente William Tolbert en la Mansión Ejecutiva.

En 1985, como resultado de unas elecciones en el país que mostraron ser fraudulentas, se desató una nueva ola de revueltas. Samuel Doe fue torturado y asesinado (su tortura y su ejecución fueron grabadas en vídeo), y su asesino, Prince Johnson, desempeñó el cargo de senador en 2007, y en 2011 incluso fue candidato presidencial.

635

Prince Johnson.

6. Guerra civil de 1989-2003. Política presidencial de Taylor.

A principios de la década de 1990 comenzó, en el país, una guerra civil en la que participaron ciertas facciones divididas por motivos étnicos. Por diversas razones, los países vecinos se involucraron en este conflicto ayudando a los grupos contendientes (por ejemplo, Burkina Faso, Costa de Marfil, Togo y Libia ayudaron al grupo de uno de los candidatos, Charles Taylor). Las operaciones militares fueron realizadas con gran crueldad, con torturas masivas. La guerra provocó el traslado de más de medio millón de refugiados a los países vecinos. El resultado de la primera parte de la guerra fue la firma de un acuerdo de paz y la elección del presidente de la república en 1997.

636



Charles Taylor.

Después de las elecciones, los opositores de Charles Taylor organizaron una pequeña guerra rebelde invadiendo el territorio de Liberia desde los países vecinos. En 2002, con la ayuda y la asistencia de Guinea, fue creado el principal movimiento de oposición, el LURD, que organizó un golpe de Estado y derrocó al gobierno. Charles Taylor huyó del país; pero fue extraditado y condenado por el Tribunal de La Haya a 50 años de prisión, en 2002.

7. Presidencia de Ellen Johnson Sirleaf.
En las elecciones presidenciales celebradas en 2005, el famoso futbolista George Weah fue considerado favorito. Sin embargo, en la segunda ronda obtuvo la victoria Ellen Johnson Sirleaf, graduada en Harvard, ministra de finanzas en el gobierno de Charles Taylor. Se convirtió en la primera mujer presidenta de un país africano. Su política marcó el final de la guerra civil en Liberia. En 2011 Ellen Johnson Sirleaf fue reelegida.

637

George Weah ganó el balón de oro, en 1995.

638

Ellen Johnson Sirleaf, Premio Nobel de la Paz,
es la primera mujer presidente electa en África.

Comprobación

Si eres alumno registrado ingresa a la plataforma para resolver la

Comprobación del capítulo XXII

Si tienes alguna dificultad, no dudes en ponerte en contacto con UOMAC en:

informacion@uomac.net



Conclusión

Políticamente África es la región más joven del mundo. La edad promedio de la mayoría de los países africanos es de menos de 40 años. La gran mayoría de los Estados surgieron después de la caída de los imperios coloniales de las metrópolis europeas, en la segunda mitad del siglo XX.

El territorio del continente africano tiene dos grandes espacios geopolíticos: el Norte de África predominantemente islámico, y África subsahariana y el Sur de África.

En nuestros días, el Norte de África también se denomina árabe: casi toda su población habla lengua árabe y profesa el Islam. En Libia, Túnez, Argelia, Marruecos, Egipto, Mauritania y Somalia, el Islam es la religión estatal. Entre la población musulmana de África moderna se difunde principalmente el islam de orientación sunita. A finales del siglo XX y principios del siglo XXI un fenómeno característico de los países del Norte de África, así como de la mayoría de los países árabes y musulmanes, fue el rápido surgimiento, principalmente en la esfera política, de una nueva corriente social que fue denominada *fundamentalismo islámico* (ante todo en Argelia y Egipto). Especialmente grave fue la situación en Argelia, donde el islam político ha amenazado, durante mucho tiempo, la existencia misma del Estado: desde 1992 el país se ha encontrado en un estado permanente de guerra civil. Desde 2010 los países del Norte de África (Egipto, Túnez, Yemen, Libia, Argelia, Marruecos, Mauritania y Sudán) fueron sacudidos por manifestaciones militares y golpes de Estado; fenómeno que fue denominado *primavera árabe*.

Uno de los problemas actuales de África subsahariana y el Sur de África es el gran potencial de conflicto de esta región. Así, en la segunda mitad del siglo XX, en África, ha habido casi 100 golpes de Estado y más de 50 guerras, que han cobrado la vida de más de cuatro millones de personas. De ese número de guerras, 18 han sido civiles, y 11 incluyen actos de genocidio y de terrorismo político masivo. Once conflictos se consideran excepcionales y estallan de nuevo de tiempo en tiempo. Los conflictos civiles continúan en algunos países africanos; y han sido sangrientos especialmente en Angola, Congo (Zaire), Somalia, Mozambique, Ruanda y Sierra Leona. La causa de los conflictos está en las complejas relaciones interétnicas en el continente, causadas por su composición heterogénea: en África hay casi 50 naciones y pueblos, y casi tres mil tribus, con sus propios idiomas, lenguas y costumbres. Las fronteras estatales establecidas en tiempos de la división colonial hasta ahora son muy convencionales y no tienen relación con las zonas históricas de la vida de la población. Además de los conflictos étnicos, la geopolítica africana se complementa con conflictos sociales y económicos, gobiernos populistas, hambre, pobreza y enfermedad.

En los últimos años, las principales potencias mundiales han prestado atención a la región africana en la esfera de los recursos naturales, ya que el continente tiene, por ejemplo, enormes reservas de cobre y mineral de hierro, metales básicos, asbesto, uranio, titanio, petróleo y gas natural, y piedras preciosas. Además, tiene la mano de obra más barata del mundo. En este sentido, los países africanos se encontraron en el campo de competencia de los Estados Unidos de América y China.

En la actualidad, en África está representada casi toda la gama de amenazas a las que se enfrenta la humanidad a principios del siglo

XXI: guerras civiles e interestatales, gobiernos feudales, conflictos interétnicos, hambre, producción y exportación de drogas, epidemias de enfermedades mortales, incluida el SIDA (el índice más alto del mundo) y el virus del Ébola; problemas socio-demográficos agudos, y flujo incontrolado de refugiados. Hoy, África es ante todo un llamado que deben atender responsable y constructivamente las organizaciones internacionales y los principales países del mundo, para que los propios africanos construyan sus países en libertad y con responsabilidad. Es un lugar de oportunidades y retos para la familia de las naciones.

¡Buen Trabajo!

Has completado el estudio
de tu curso

Si eres alumno registrado ingresa a
la plataforma para resolver la

Evaluación Corta de Aprendizaje (ECA)

Si tienes alguna dificultad, no dudes en
ponerte en contacto con UOMAC en:

informacion@uomac.net

Bibliografía

Literatura Capítulo I

- Hornung, Erik. *Historia de Egipto*. Madrid: Alderabán, 2003.
- Pirenne, Jacques. *Historia del antiguo Egipto*. Barcelona: Océano, 2002.

Literatura Capítulo II

- Hornung, Erik. *Historia de Egipto*. Madrid: Alderabán, 2003.
- Pirenne, Jacques. *Historia del antiguo Egipto*. Barcelona: Océano, 2002.

Literatura Capítulo III

- *Nubia: los reinos del Nilo en Sudán*. Barcelona: Fundación La Caixa, 2003.
- Pérez-Díe, María del Carmen. *Egipto, Nubia y Oriente Próximo*. Granada: Caja Granada, 2007.

Literatura Capítulo IV

- Fevre, Francis. *Ptolomeo I: el faraón de Alejandría*. Madrid: Alderabán, 1999.
- Vanoyeke, Violaine. *Los Ptolomeos, últimos faraones de Egipto: desde Alejandro hasta Cleopatra*. Madrid: Alderabán, 2000.

Literatura Capítulo V

- Fumado Ortega, Iván. *Cartago: historia de la investigación*. Madrid: Consejo Superior de Investigaciones Científicas, 2009.
- Lancel, Serge. *Cartago*. Barcelona: Crítica, 1994.

Literatura Capítulo VI

- Gil Egea, María Elvira. *África en tiempos de los vándalos: continuidad y mutaciones de las estructuras sociopoliticas romanas*. Alcalá de Henares: Universidad de Alcalá, Servicio de Publicaciones, 1998.

- González Salinero, Raúl. *Poder y conflicto religioso en el norte de África: Quodvultdeus de Cartago y los vándalos*. Madrid: Signifer Libros, 2002.

Literatura Capítulo VII

- *Itinerario cultural de almorávides y almohades*. Granada: Junta de Andalucía, Consejería de Cultura, 1999.
- Bosch Vilá, Jacinto. *Los almorávides*. Granada: Universidad de Granada, 1990.

Literatura Capítulo VIII

- Cabral, Amílcar. *La descolonización del África portuguesa*. Buenos Aires: Ediciones Periferia, 1975.
- Livingstone, David. *Viajes y exploraciones en el África del Sur*. España: Ediciones del Viento, 2008.

Literatura Capítulo IX

- Burstein, Stanley Mayer. *Antiguas civilizaciones africanas: Axum*. Princeton: Wiener, 2009.
- Marcoff, Alexis. *Los 7000 años de Etiopía: ensayo histórico del imperio abisinio*. Barcelona: Araluce, 1936.

Literatura Capítulo X

- Diadié Haïdara, Ismaël. *Los manuscritos de Tombuctú: andalusíes en el Níger*. Madrid: MR ediciones, Ediciones Martínez Roca, 2004.
- Diadié Haïdara, Ismaël. *El bajá Yawdar y la conquista saadí del Songhay (1591-1599)*. Almería: Instituto de Estudios Almerienses; Cuevas del Almanzora Ayuntamiento, 1993.

Literatura Capítulo XI

- Stanley, Henry Morton. *El Congo y la creación del estado independiente de este nombre: historia de los trabajos y exploraciones verificados*. Barcelona: Espasa, 2005.
- Wilensky, Alfredo Héctor. *La administración de justicia en el África continental portuguesa*. Lisboa: Junta de Investigações do Ultramar, Centro de Estudos Políticos e Sociais, 1971.

Literatura Capítulo XII

- RODRIGUEZ AÑUEZ, Myrna. *Breve historia de Ruanda y Burundi: desde la época precolonial hasta los años noventa*. México: Benemérita Universidad Autónoma de Puebla, 2013.
- ZIMBE, Bartolomayo Musoke. *Buganda y el rey: historia real de Buganda*. Chicago: University of Chicago, 1995

Literatura Capítulo XIII

- Ki-Zerbo, Joseph. *Historia del África negra*. Madrid: Alianza, 1980.
- Oliver, Roland Anthony. *África desde 1800*. Madrid: Alianza, 1997.

Literatura Capítulo XIV

- Azaola Piazza, Bárbara. *Historia del Egipto contemporáneo*. Madrid: Los Libros de la Catarata, 2008.
- Sayyid Marsot, Afaf Lutfi Al-. *Historia de Egipto: de la conquista árabe al presente*. Tres Cantos, Madrid: Akal, 2008.

Literatura Capítulo XV

- Díez Alcalde, Jesús. *Los conflictos de Sudán*. Madrid: Ministerio de Defensa, Secretaría General Técnica, Instituto de Estudios Internacionales y Europeos "Francisco de Vittoria", Universidad Carlos III de Madrid, 2008.
- Flint, Julie. *Darfur: historia breve de una larga guerra*. Barcelona: Intermón Oxfam, 2007.

Literatura Capítulo XVI

- Alī Ṣiddīq, Al-Madanī. *Crítica del pensamiento político a través de la tercera teoría universal*. [Trípoli]: Empresa General de Edición, Distribución y Publicidad, 1983.
- Zéraoui, Zidane. *Argelia-Libia: Islam y socialismo*. México: UNAM, Coordinación de Humanidades, 1986.

Literatura Capítulo XVII

- Obispo, Soledad. *Identidades para la paz: Argelia por la reconciliación nacional*. Barcelona: Icaria, [1999].

- Sola, Emilio. *Argelia, entre el desierto y el mar*. Madrid: Mapfre, 1993.

Literatura Capítulo XVIII

- Deves, Eduardo. *El pensamiento africano subsahariano: desde mediados del siglo xix hasta la actualidad*. Buenos Aires: Editorial Biblos, [2011].
- Martínez Carreras, José Urbano. *África subsahariana (1885-1990): del colonialismo a la descolonización*. Madrid: Sintesis, 1993.

Literatura Capítulo XIX

- Deves, Eduardo. *El pensamiento africano subsahariano: desde mediados del siglo xix hasta la actualidad*. Buenos Aires: Editorial Biblos, [2011].
- Martínez Carreras, José Urbano. *África subsahariana (1885-1990): del colonialismo a la descolonización*. Madrid: Sintesis, 1993.

Literatura Capítulo XX

- Ross, Robert. *Historia de Sudáfrica*. Madrid: Akal, 2006.
- Varela, Hilda. *Sudáfrica: las raíces históricas*. México, D.F.: El Colegio de México, Centro de Estudios de Asia y África, 2000.

Literatura Capítulo XXI

- Bassols Batalla, Ángel. *Etiopía: una revolución victoriosa*. México: UNAM, Instituto de Investigaciones Económicas: Nuestro Tiempo, 1987.
- Valdés Vivó, Raúl. *Etiopía: la revolución desconocida*. La Habana: Editorial de Ciencias Sociales, 1977.

Literatura Capítulo XXII

- Blaustein, Albert. *Liberia*. Dobbs Ferry, Nueva York: Oceana Publications, 1995.
- Waugh, Colin. *Charles Taylor y Liberia: ambición y atrocidad*. Londres: Zed Books, 2011.

Fuentes de Fotos

Foto 1
Foto 2
Foto 3
Foto 4
Foto 5
Foto 6
Foto 7
Foto 8
Foto 9
Foto 10
Foto 11
Foto 12
Foto 13
Foto 14
Foto 15
Foto 16
Foto 17
Foto 18
Foto 19
Foto 20
Foto 21
Foto 22
Foto 23
Foto 24
Foto 25
Foto 26
Foto 27
Foto 28
Foto 29
Foto 30
Foto 31
Foto 32
Foto 33
Foto 34
Foto 35
Foto 36
Foto 37
Foto 38
Foto 39
Foto 40
Foto 41
Foto 42
Foto 43
Foto 44
Foto 45
Foto 46
Foto 47
Foto 48
Foto 49
Foto 50
Foto 51
Foto 52
Foto 53
Foto 54
Foto 55
Foto 56
Foto 57
Foto 58
Foto 59
Foto 60
Foto 61
Foto 62
Foto 63
Foto 64
Foto 65
Foto 66
Foto 67
Foto 68
Foto 69
Foto 70
Foto 71
Foto 72
Foto 73
Foto 74
Foto 75
Foto 76
Foto 77
Foto 78
Foto 79
Foto 80
Foto 81
Foto 82
Foto 83
Foto 84
Foto 85
Foto 86
Foto 87
Foto 88
Foto 89
Foto 90
Foto 91
Foto 92
Foto 93
Foto 94
Foto 95
Foto 96
Foto 97
Foto 98
Foto 99
Foto 100
Foto 101
Foto 102
Foto 103
Foto 104
Foto 105
Foto 106
Foto 107
Foto 108
Foto 109
Foto 110
Foto 111
Foto 112
Foto 113
Foto 114
Foto 115
Foto 116
Foto 117
Foto 118
Foto 119
Foto 120

Foto 121
Foto 122
Foto 123
Foto 124
Foto 125
Foto 126
Foto 127
Foto 128
Foto 129
Foto 130
Foto 131
Foto 132
Foto 133
Foto 134
Foto 135
Foto 136
Foto 137
Foto 138
Foto 139
Foto 140
Foto 141
Foto 142
Foto 143
Foto 144
Foto 145
Foto 146
Foto 147
Foto 148
Foto 149
Foto 150
Foto 151
Foto 152
Foto 153
Foto 154
Foto 155
Foto 156
Foto 157
Foto 158
Foto 159
Foto 160
Foto 161
Foto 162
Foto 163
Foto 164
Foto 165
Foto 166
Foto 167
Foto 168
Foto 169
Foto 170
Foto 171
Foto 172
Foto 173
Foto 174
Foto 175
Foto 176
Foto 177
Foto 178
Foto 179
Foto 180
Foto 181
Foto 182
Foto 183
Foto 184
Foto 185
Foto 186
Foto 187
Foto 188
Foto 189
Foto 190
Foto 191
Foto 192
Foto 193
Foto 194
Foto 195
Foto 196
Foto 197
Foto 198
Foto 199
Foto 200
Foto 201
Foto 202
Foto 203
Foto 204
Foto 205
Foto 206
Foto 207
Foto 208
Foto 209
Foto 210
Foto 211
Foto 212
Foto 213
Foto 214
Foto 215
Foto 216
Foto 217
Foto 218
Foto 219
Foto 220
Foto 221
Foto 222
Foto 223
Foto 224
Foto 225
Foto 226
Foto 227
Foto 228
Foto 229
Foto 230
Foto 231
Foto 232
Foto 233
Foto 234
Foto 235
Foto 236
Foto 237
Foto 238
Foto 239
Foto 240
Foto 241
Foto 242
Foto 243
Foto 244
Foto 245
Foto 246
Foto 247
Foto 248
Foto 249
Foto 250
Foto 251
Foto 252
Foto 253
Foto 254
Foto 255
Foto 256
Foto 257
Foto 258
Foto 259
Foto 260
Foto 261
Foto 262
Foto 263
Foto 264
Foto 265
Foto 266
Foto 267
Foto 268
Foto 269
Foto 270

Foto 271
Foto 272
Foto 273
Foto 274
Foto 275
Foto 276
Foto 277
Foto 278
Foto 279
Foto 280
Foto 281
Foto 282
Foto 283
Foto 284
Foto 285
Foto 286
Foto 287
Foto 288
Foto 289
Foto 290
Foto 291
Foto 292
Foto 293
Foto 294
Foto 295
Foto 296
Foto 297
Foto 298
Foto 299
Foto 300
Foto 301
Foto 302
Foto 303
Foto 304
Foto 305
Foto 306
Foto 307
Foto 308
Foto 309
Foto 310
Foto 311
Foto 312
Foto 313
Foto 314
Foto 315
Foto 316
Foto 317
Foto 318
Foto 319
Foto 320
Foto 321
Foto 322
Foto 323
Foto 324
Foto 325
Foto 326
Foto 327
Foto 328
Foto 329
Foto 330
Foto 331
Foto 332
Foto 333
Foto 334
Foto 335
Foto 336
Foto 337
Foto 338
Foto 339
Foto 340
Foto 341
Foto 342
Foto 343
Foto 344
Foto 345
Foto 346
Foto 347
Foto 348
Foto 349
Foto 350
Foto 351
Foto 352
Foto 353
Foto 354
Foto 355
Foto 356
Foto 357
Foto 358
Foto 359
Foto 360
Foto 361
Foto 362
Foto 363
Foto 364
Foto 365
Foto 366
Foto 367
Foto 368
Foto 369
Foto 370
Foto 371
Foto 372
Foto 373
Foto 374
Foto 375
Foto 376
Foto 377
Foto 378
Foto 379
Foto 380
Foto 381
Foto 382
Foto 383
Foto 384
Foto 385
Foto 386
Foto 387
Foto 388
Foto 389
Foto 390
Foto 391
Foto 392
Foto 393
Foto 394
Foto 395
Foto 396
Foto 397
Foto 398
Foto 399
Foto 400
Foto 401
Foto 402
Foto 403
Foto 404
Foto 405
Foto 406
Foto 407
Foto 408
Foto 409
Foto 410
Foto 411
Foto 412
Foto 413
Foto 414
Foto 415
Foto 416
Foto 417
Foto 418
Foto 419
Foto 420

Foto 421
Foto 422
Foto 423
Foto 424
Foto 425
Foto 426
Foto 427
Foto 428
Foto 429
Foto 430
Foto 431
Foto 432
Foto 433
Foto 434
Foto 435
Foto 436
Foto 437
Foto 438
Foto 439
Foto 440
Foto 441
Foto 442
Foto 443
Foto 444
Foto 445
Foto 446
Foto 447
Foto 448
Foto 449
Foto 450
Foto 451
Foto 452
Foto 453
Foto 454
Foto 455
Foto 456
Foto 457
Foto 458
Foto 459
Foto 460
Foto 461
Foto 462
Foto 463
Foto 464
Foto 465
Foto 466
Foto 467
Foto 468
Foto 469
Foto 470
Foto 471
Foto 472
Foto 473
Foto 474
Foto 475
Foto 476
Foto 477
Foto 478
Foto 479
Foto 480
Foto 481
Foto 482
Foto 483
Foto 484
Foto 485
Foto 486
Foto 487
Foto 488
Foto 489
Foto 490
Foto 491
Foto 492
Foto 493
Foto 494
Foto 495
Foto 496
Foto 497
Foto 498
Foto 499
Foto 500
Foto 501
Foto 502
Foto 503
Foto 504
Foto 505
Foto 506
Foto 507
Foto 508
Foto 509
Foto 510
Foto 511
Foto 512
Foto 513
Foto 514
Foto 515
Foto 516
Foto 517
Foto 518
Foto 519
Foto 520
Foto 521
Foto 522
Foto 523
Foto 524
Foto 525
Foto 526
Foto 527
Foto 528
Foto 529
Foto 530
Foto 531
Foto 532
Foto 533
Foto 534
Foto 535
Foto 536
Foto 537
Foto 538
Foto 539
Foto 540
Foto 541
Foto 542
Foto 543
Foto 544
Foto 545
Foto 546
Foto 547
Foto 548
Foto 549
Foto 550
Foto 551
Foto 552
Foto 553
Foto 554
Foto 555
Foto 556
Foto 557
Foto 558
Foto 559
Foto 560
Foto 561
Foto 562
Foto 563
Foto 564
Foto 565
Foto 566
Foto 567
Foto 568
Foto 569
Foto 570

Foto 571
Foto 572
Foto 573
Foto 574
Foto 575
Foto 576
Foto 577
Foto 578
Foto 579
Foto 580
Foto 581
Foto 582
Foto 583
Foto 584
Foto 585
Foto 586
Foto 587
Foto 588
Foto 589
Foto 590
Foto 591
Foto 592
Foto 593
Foto 594
Foto 595
Foto 596
Foto 597
Foto 598
Foto 599
Foto 600
Foto 601
Foto 602
Foto 603
Foto 604
Foto 605
Foto 606
Foto 607
Foto 608
Foto 609
Foto 610
Foto 611
Foto 612
Foto 613
Foto 614
Foto 615
Foto 616
Foto 617
Foto 618
Foto 619
Foto 620
Foto 621
Foto 622
Foto 623
Foto 624
Foto 625
Foto 626
Foto 627
Foto 628
Foto 629
Foto 630
Foto 631
Foto 632
Foto 633
Foto 634
Foto 635
Foto 636
Foto 637
Foto 638