Historia de Asia



EDITORIAL ARA



eLibro

EDITORIAL ARA

Autor:
Doctora Evgeniya Dolgova

“Historia de Asia”
Curso financiado y adaptado para **e**Libro por:
Asociación Rafael Ayau (ARA)
ISBN: 978-9929-687-15-8

© ARA, 2015
Guatemala, Centroamérica.
informacion@uomac.net

Este **e**Libro puede ser reproducido citando a la fuente.



Índice del Curso

Biografía del Autor.....v
Introducción del Curso.....vi
Parte I. La historia de Asia en la Antigüedad.....9
Asia del Sur:
I. India: desde la civilización india hasta el imperio de Maurya.....10
Asia del Este:
II. China: las dinastías Xia, Shang, Zhou, Qin y Han.....23
III. Corea: desde el Gojoseón hasta las alianzas tribales Mahan, Jinhan y Byeonhan.....35
IV. Japón antiguo.....44
V. Asia central: los imperios nómadas.....58
Parte II: La historia de Asia en la Edad Media y en la Edad Moderna.....69
Asia del Sur:
VI. India: el sultanato de Delhi y el imperio mogol.....70
Asia Central:
VII. Mongolia: imperio de Gengesidas en los siglos XIII-XIV.....86
Asia del Este:
VIII. China en los siglos VII – XIII: las dinastías Song y Tahn.....102
IX. China en los siglos XIII-XVIII: las dinastías Yuan, Ming y Qin.....115
X. Corea en los siglos VII-XIII: desde las alianzas tribales Mahan, Jinhan y Byeonhan hasta Goryeo.....127
XI. Corea en los siglos XIII-XVIII: Joseon.....138
XII. Japón en los siglos VII-XVIII: desde la era Taika hasta el imperio del período Edo.....147
Parte III. La historia de Asia en el siglo XIX.....162
XIII. «El Descubrimiento de Asia»: la colonización de Asia en el siglo XIX.....163
XIV. Japón: la restauración Meiji como respuesta al «descubrimiento de Asia» por Europa.....176
Parte IV. La historia de Asia del periodo contemporáneo.....187
Asia del Sur en el siglo XX
XV. India en el siglo XX.....188

XVI. Pakistán en el siglo XX.....203
Asia del Este en el siglo XX
XVII. Japón en el siglo XX.....216
XVIII. China en el siglo XX.....228
XIX. Corea del Sur en la segunda mitad del siglo XX..... 244
XX. Corea del Norte en la segunda mitad del siglo XX..... 259
XXI. Afganistán y Asia central en el siglo XX.....271
Conclusión.....285
Evaluación Corta de Aprendizaje (ECA).....287
Bibliografía.....288
Webliografía.....296
Fuentes de Fotos.....299

Biografía del Autor



Doctora Evgeniya Dolgova

La Dra. Evgeniya nació en 1985, en Moscú, capital de Rusia (que en aquel entonces era parte de la Unión de Repúblicas Socialistas Soviéticas). Terminó su maestría en historia, en la Universidad Estatal de Rusia de Humanidades; e ingresó como candidata a doctorado al Centro de Estudios Mesoamericanos *Yuri Knórosov*.

En 2012 fue aprobada su tesis de Doctorado en Historia.

Desde el año 2009 trabaja en la Universidad Estatal de Rusia de Humanidades, en el Centro de Estudios Mesoamericanos *Yuri Knórosov*. Desde 2014 dirige el Centro de Estudios Interdisciplinarios. Durante los últimos tres años ha organizado anualmente congresos internacionales sobre estudios interdisciplinarios.

Ha publicado más de 50 artículos y un libro, dedicado a la historia de la ciencia; y ha realizado varios proyectos de investigación.

Introducción del Curso



Asia es la parte del mundo más espaciosa y más poblada (con un área estimada en unos 43.4 millones de kilómetros cuadrados). Junto con Europa, Asia forma el continente más grande, llamado *Eurasia*. El límite entre Europa y Asia se encuentra en los montes Urales; los mares Caspio, de Azov, Negro y de Mármara; los montes del Gran Cáucaso, y los estrechos de Bósforo y Dardanelos. Asia se comunica con África por el istmo de Suez y está separada de America del Norte por el estrecho de Bering. Asia es bañada por los océanos Ártico, Pacífico e Índico, y sus mares marginales.

La palabra *Asia* es de origen griego. Durante la época de los hititas, en la parte noroeste de Asia Menor se ubicaba la confederación de Assuwa. La victoria de los hititas sobre esta confederación es mencionada en los anales del rey Tudhaliya IV. En la épica griega este reino fue personificado por el rey Asio, aliado de los troyanos. En la mitología griega, *Asia* era el nombre de una oceánide, que era esposa de Prometeo. De ella, según la tradición mitológica, resultó el nombre de esta parte del mundo. En tiempos de Heródoto el nombre *Asia* fue de uso general en la sociedad griega, con el cual se designaba la parte oriental del mundo.

Asia es la cuna de las civilizaciones agrícolas más antiguas, que surgieron en las cuencas de los ríos Indo y Huang-ho. Durante la antigüedad y la Edad Media, en Asia tenían lugar grandes migraciones, y en ella se movían los ejércitos y las hordas de los conquistadores (los hunos, los pueblos túrquicos y los mongoles). Surgían y caían los reinos, aparecían y desaparecían las etnias, y se mezclaban los idiomas y los dialectos. Las grandes culturas asiáticas de India, China y Japón muchas veces definían la marcha de la historia mundial.
Particularidad de los países asiáticos fue su carácter cerrado y su aislamiento de la influencia europea. El “descubrimiento de Asia” europeo tuvo lugar en el siglo XIX; pero hasta el presente día la cultura y la estructura social de los países asiáticos sorprende por su diferencia.

En Asia nacieron muchos dogmas y cultos (incluyendo una religión mundial: el budismo). Durante el II milenio a. C., los pueblos indo-arios profesaban la religión pagana védica que, después del establecimiento de estos pueblos en India, absorbió los cultos locales y se desarrolló convirtiéndose en hinduismo, una de las más grandes religiones (por el número de discípulos). El hinduismo es representado por dos corrientes: visnuismo y shivaísmo. En los siglos V - VI a. C., en India surgió la religión más antigua entre las religiones mundiales: el budismo. Se considera que el fundador del budismo fue Gautama, quien fue llamado *Buda* (o *iluminado*). En el principio del milenio I d. C. el budismo se difundió en Tíbet, Mongolia y algunas regiones de India; y la corriente zen del budismo se difundió en Japón. En el siglo VI a. C. en China, el pensador Confucio fundó la doctrina político-moral llamada *confucionismo*. En el siglo II a. C. en China surgió la religión llamada taoísmo, basada en el tratado canónigo Dào Dé Jīng. Luego esta religión absorbió elementos del confucionismo y del budismo.

En Asia viven representantes de las tres grandes razas de la humanidad: mongoloide, caucasoide y negroide. Entre los grupos de idiomas difundidos en Asia, los más grandes son el sino-tibetano, el indo-europeo (principalmente indo-iranio y balto-eslavo), el túrquico, y las lenguas semíticas del grupo afroasiático. En algunas excolonias siguieron utilizando las lenguas europeas (por ejemplo, el inglés en India). El bilingüismo es muy típico en Asia de hoy. La población de la mayor parte de los países asiáticos es multinacional.

En el territorio de Asia se ubican total o parcialmente 54 Estados. El presente curso incluye ensayos sobre la historia de Asia oriental (con el ejemplo de los Estados más destacados: China, Corea y Japón), de Asia del Sur (con el el ejemplo de India y Pakistán) y de Asia central (con el ejemplo de Mongolia).

El curso tiene estructura cronológica y consiste de 21 temas.

PARTE I

La historia de Asia en la antigüedad

Asia del Sur:

I. India: desde la civilización india hasta el imperio de Maurya

Asia del Este:

II. China: las dinastías Xia, Shang, Zhou, Qin y Han
III. Corea: desde el Gojoseón hasta las alianzas tribales Mahan, Jinhan y Byeonhan
IV. Japón antiguo
V. Asia central: los imperios nómadas

https://blogsibum.files.wordpress.com/2009/12/11-terra-cotta-soldiers.jpg

CAPÍTULO I

India: de la civilización india al imperio de Maurya

1. La civilización del Indo (siglos XXIII—XVIII a. C.)
2. El período védico (siglos XIII—VII a. C.)
3. El período budista (siglos VI—III a. C.)
4. La época clásica (siglo II a. C. - siglo V d. C.)

El Indostán es un subcontinente que ocupa una vasta área en el Sur de Asia, limitada en el Norte por la cordillera del Himalaya y del Pamir, y en el Sur por el Océano Índico. Geográficamente India está claramente dividida en Norte (la llanura Indo-Gangética, apta para la agricultura) y Sur (la meseta del Decán, cubierta por bosques tropicales y más escasa en recursos hídricos). Los datos arqueológicos permiten suponer que una población de agricultores neolíticos llegó a India principalmente del Norte a través de la provincia de Punjab.



El Himalaya. Es la cordillera más alta de la Tierra.



Cordillera del Pamir.



Localización del océano Índico.



La meseta del Decán. Se extiende sobre la mayor parte de territorio centro-Sur del subcontinente indio.

Los habitantes más antiguos de India fueron tribus de la raza australoide (originarias del Sur de Irán, que pasaron hacia Indochina por el Sur de Asia). Después, en este territorio, se asentaron los caucásicos. Aproximadamente en los milenios VII-V a. C., en India del Norte la parte noroeste estaba habitada por tribus del grupo lingüístico de las lenguas drávidas, y la parte noreste estaba

habitada por tribus de las lenguas munda, de la familia lingüística austro-asiática. En el milenio II a. C. llegaron a India, desde el noroeste, los indoarios, hablantes de lenguas indoeuropeas. A principios del milenio I a. C. los indoarios se habían convertido en la principal población del Norte del país. Al final del milenio I a. C., en el noroeste de India se establecieron las tribus nómadas Saka, de lenguas iranias.


5

Artefactos de oro de la tribu Saka, en Bactria.

A pesar del gran patrimonio escrito, la investigación de la historia económica y política de India se basa en un pequeño número de fuentes. Las escrituras indias de Harappa y de Mohenjo-Daro aún no han sido descifradas. Los textos arios escritos en sánscrito del valle del río Ganges («El Rig-veda», «El Majabhárata», «El Ramayana» y «Las Leyes de Manu»), esencialmente se refieren a la problemática religiosa y mítica, en tanto que los textos del periodo budista son de carácter religioso y filosófico («El Tipitaka», «El Artha-shastra» y «El Panchatantra»).

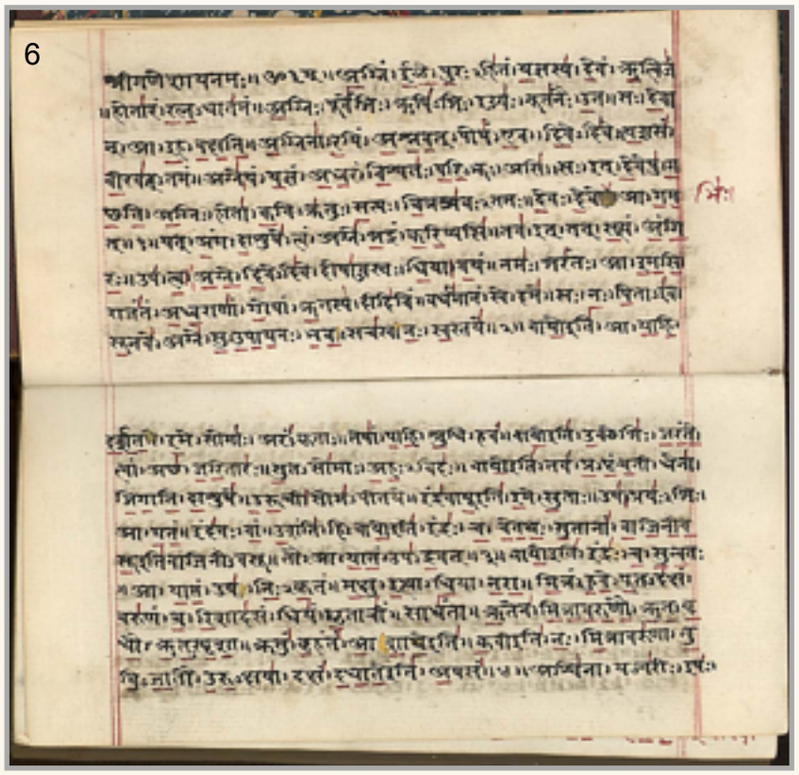
6

Rig-veda. Es el texto más antiguo de India.



Guerra de Kurukshetra. Es un tema esencial del Majabhárata.



Ramayana. Es un texto épico, escrito por Valmiki.

Debido a lo específico del material de las fuentes escritas, hojas de palma, no se han conservado documentos sobre la actividad burocrática. La especificidad de las fuentes conservadas hasta la actualidad explica la causa por la cual los datos puntuales sobre los casos políticos son escasos, mientras las relaciones socio-económicas pueden describirse solo en términos generales, examinando los principales períodos históricos y las regiones.



Tipitaka, en láminas de madera.

10



Panchatantra. Colección de fábulas atribuidas a Visnú Sharma.

En la historia de India antigua destacan los siguientes períodos.

1. La civilización del Indo (siglos XXIII — XVIII a. C.)

Los primeros Estados en el Norte de India (especialmente en el valle del Indo) surgieron en el milenio III a. C. Su surgimiento está asociado con la organización del cultivo de regadío con alto rendimiento. Este período se caracterizó por el uso del bronce, por la construcción de ciudades y por la invención de la escritura.

11



Diez caracteres harappanos (2900 a. C.), descubiertos cerca de la ciudad Dholavira.



Juguete para niños. Civilización del Indo.



Tablillas de arcilla, características del valle del Indo.

Las ciudades más grandes fueron Mohenjo-Daro y Harappa, con cuyo nombre se conoce toda la cultura arqueológica denominada *período de Harappa*. Se destaca también la ciudad de Lothal. A finales del siglo XVIII a. C. la civilización del Indo se extinguió. La decadencia urbana fue acelerada por la penetración de las tribus del valle del Indo desde el noroeste.



Mapa de la zona ocupada por la civilización del valle del Indo.



Baños públicos, en la aldea de Lothal.

2. El período védico (siglos XIII—VII a. C.)
En la segunda mitad del milenio II a. C. aparecieron las tribus indoeuropeas llamadas arios. El periodo entre el final de milenio III y el siglo VII a. C., es denominado *védico* por el nombre de los textos sagrados: Vedas, compuestos en este período. Podemos distinguir dos etapas principales: la etapa temprana (siglos XIII-X a. C.), que se caracteriza por el establecimiento de los arios en el Norte de India; y la etapa tardía, que se caracteriza por la diferenciación social y política, que fue causa del surgimiento de los primeros Estados en el valle del Ganges (siglos IX-VII a. C.).



El valle del Ganges.

Todas las obras literarias creadas durante el Período Védico relatan interminables conflictos y batallas sangrientas. La organización social de los indo-arios seguía siendo tribal. A la cabeza de cada tribu se encontraba el rajá, que era el jefe militar. Paso a paso se fue desarrollando y

fortaleciendo el poder del gobernante, y fueron surgiendo y desarrollándose la corte real y los órganos de gobierno. Asimismo, se delineó una forma específica de estratificación social: las castas cerradas (varna), con obligaciones fijadas y transmitidas por herencia (los brahmanes, los chatrías, los vaishias y los shudrás). Resultado del período védico fue el surgimiento de los Estados tempranos.

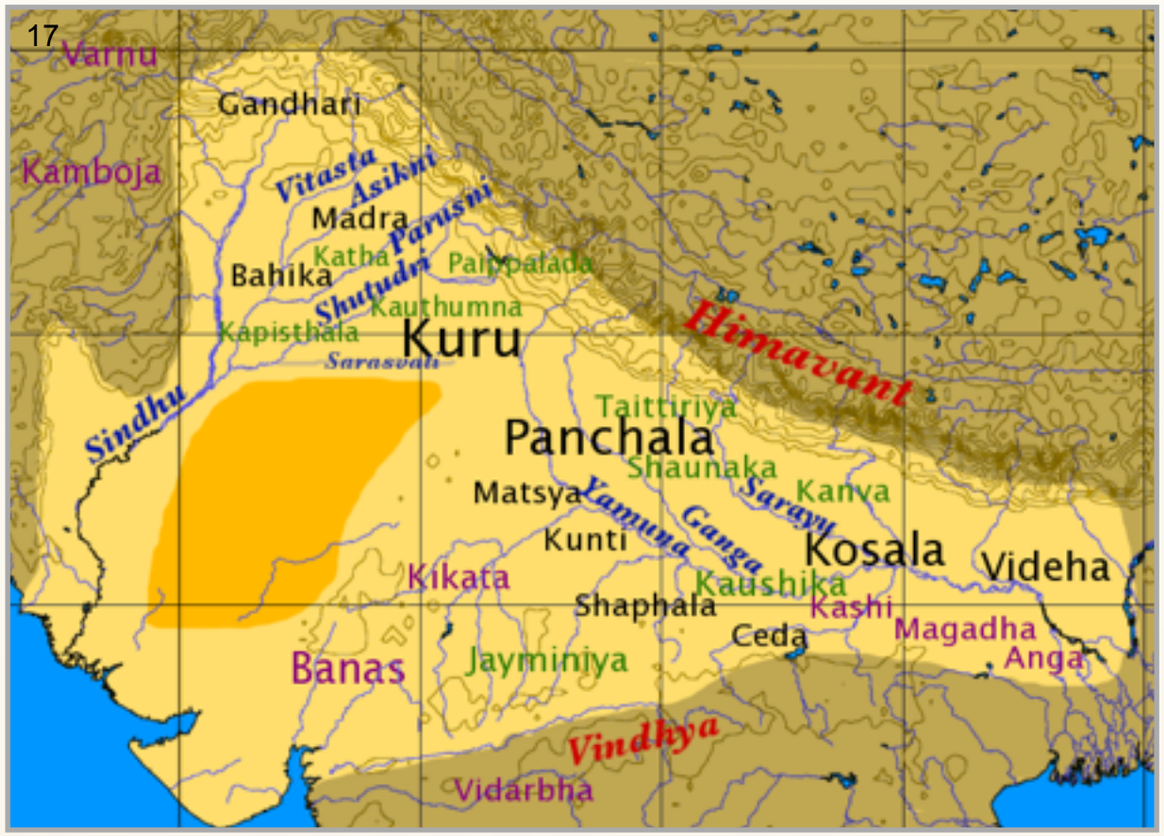

Estados que surgieron en el final del periodo védico.

3. El período budista (siglos VI—III a. C.)

El período budista fue la época del surgimiento y la propagación del budismo. Este período se caracterizó por el desarrollo de la economía (la acuñación de monedas es un indicador de la evolución de las relaciones monetario-mercantiles); por el surgimiento de ciudades; por el ascenso de grandes Estados y, finalmente, por la creación del Imperio Maurya.



Estatuas del período Maurya.

El principal acontecimiento político de los siglos VI-V a. C. fue la lucha por la hegemonía entre los principales centros: Magadha y Kosala, que estaban situados en el curso superior y medio del río Ganges; Vatsa, con capital en la ciudad Kausambi, situado entre los ríos Ganges y

Yamuna; y Avanti con la capital en la ciudad Uyyain, situado en el nacimiento del río Yamuna.



Yamunotri. Es fuente del río Yamuna y la morada de la diosa Yamuna de la mitología hindú.

En el siglo IV a. C. Magadha adquirió gran influencia y sus gobernantes, miembros de la dinastía Nanda, crearon el primer Estado colegiado en toda India. Por la literatura india es conocido el nombre del gobernante Chandragupta, quien tras derrotar a los Nanda fundó la dinastía Maurya (317-180 a. C.). El apogeo del imperio Maurya aconteció a mediados del siglo III a. C., durante la gestión de Ashoka, nieto de Chandragupta. El imperio se extendía desde los márgenes del Ganges hasta los márgenes del Indo, y desde Kabul hasta la meseta del Decán.



Chandragupta maurya.



Imperio Maurya en su máxima extensión, hacia el año 265 a. C.

Las fuentes más importantes de este periodo consisten en numerosas inscripciones de Ashoka (llamados edictos), talladas en piedra por orden del rey. Los edictos muestran que el Estado de los Mauryas era poco centralizado; que en las provincias continuaban gobernando las dinastías locales, y que, en la capital, el poder del monarca se limitaba al llamado *consejo del rey*, compuesto por representantes de las familias más nobles. La estrategia política de los Nandas y Mauryas difería del patrón de las religiones no tradicionales, principalmente el budismo (en oposición al hinduismo, apoyado por los influyentes sacerdotes brahmanes).



Gran Estupa de Sanchi. Fue construida durante el reinado de Ashoka. Patrimonio de la Humanidad.



Capitel león de Ashoka. Es el emblema nacional de India.

4. La época clásica (siglo II a. C. - siglo V d. C.)

Desde el inicio del siglo II a. C., después de la derrota de la dinastía Maurya, comenzó un largo período de inestabilidad política y de descomposición gradual del poder. En el siglo I a. C. el poder de Magadha no transcendía más allá de los lugares aledaños. La India soportó ataques por la región de Asia Central, que dio lugar al surgimiento, en el territorio del subcontinente indio, del Reino Indogriego, el Reino Indoescito, el Imperio Parto y el Imperio Kushán.

En el siglo III a. C. comenzó el período del reinado de la dinastía Gupta, que se considera como la edad de oro de India. La prosperidad del imperio Gupta corresponde al reinado de Chandragupta II (380 - 415 d. C.); pero poco después de la muerte del rey se reforzó la tendencia a su descomposición. El poderío del imperio Gupta fue destruido por una invasión de los nómadas Heftalitas del noroeste. Al final del siglo V Punjab quedó bajo su control, y el Norte de India de nuevo se dividió en dominios pequeños. Estos acontecimientos son considerados como la culminación de la historia antigua de India.



Monedas de oro de Chandragupta II. La moneda en el lado izquierdo es el anverso de la versión "chhatra"; y la moneda en el lado derecho, la versión "archer".

Comprobación

Si eres alumno registrado ingresa a la plataforma para resolver la

Comprobación del capítulo I

Si tienes alguna dificultad, no dudes en ponerte en contacto con UOMAC en:

informacion@uomac.net



CAPÍTULO II

China: las dinastías Xia, Shang, Zhou, Qin y Han

1. El territorio. La población. Las fuentes de la historia de China antigua
2. Las dinastías de China antigua: la Xia, la Shang o Yin, la Zhou, la Qin y la Han

1. El territorio. La población. Las fuentes de la historia de China antigua

La civilización china antigua se originó en el Este de Asia, en el valle del río Amarillo, y a mediados del milenio I se extendió al valle del río Yangtsé. Las características del suelo en los valles del río Amarillo y sus afluentes crearon condiciones muy favorables para la agricultura; y su ubicación en las rutas comerciales (La Ruta de la Seda a partir del siglo II a. C.), contribuyó alto nivel del desarrollo de la economía.



El río Amarillo, en la provincia de Gansu.



El río Yangtsé. Es el tercer río más largo del mundo.

En los milenios VI-V a. C. la cuenca del río Amarillo y del río Yangtsé estaba habitada por los pueblos austronesios. En el suroeste vivían austro-asiáticos, y en el Oeste, en el Tíbet y en las zonas vecinas mixtas, vivían pueblos protosino-tibetanos (antepasados de los hablantes de las lenguas china y de la tibetano-birmana). En el milenio V a. C. un grupo de sino-tibetanos se desplazó desde el Oeste, por el curso superior y el curso medio del río Amarillo, como protochino. Poco a poco los protochinos asimilaron a los austronesios del valle del río Amarillo. La comunidad étnica china como tal surgió en la primera mitad del milenio I a. C., y a mediados del I milenio asimiló a la población austronesia del valle del Yangtsé. Con esto la etnia china antigua ("han") quedó completada.



Texto tibetano.

Las fuentes de la historia antigua de China son numerosas y en su mayoría son documentos escritos con fechas confiables (por ejemplo, Los Anales de Primavera y Otoño); obras históricas (por ejemplo, las notas históricas de Sima Qian, La Historia de la Dinastía de Ban Gu, y el Shujing o Shu-ching o Clásico de historia); fuentes epigráficas (por ejemplo, inscripciones de profecías e inscripciones en vasijas rituales de bronce), y artefactos arqueológicos.

28



Los Anales de Primavera y Otoño .Versión con anotaciones.

29



Ban Gu. Fue un historiador chino.

30



El Shujing. Es uno de los Cinco Clásicos de la antigüedad china.

2. Las dinastías de China antigua: la Xia, la Shang o Yin, la Zhou, la Qin y la Han

La historia antigua de China, en la ciencia histórica, es tradicionalmente estudiada por dinastías. Así, a la era de los cinco emperadores míticos siguió el tiempo de la regencia de tres dinastías: la Xia, la Shang o Yin, y la Zhou. Por tradición, la época Zhou se dividió en dos partes: Zhou Occidental (siglos VIII-XI a. C.) y Zhou Oriental (siglos VIII-III a. C.), incluyendo el periodo de las Primaveras y los Otoños y la época de los Reinos Combatientes. En lugar de la dinastía Qin (siglo III a. C.) apareció la dinastía Han, cuya regencia también se dividió en dos partes: occidental y oriental.

En las Notas históricas de Sima Qian se recuerda la legendaria dinastía Xia, los nombres de los gobernantes de esta dinastía y la secuencia con que heredaron el trono; y se señala que el poder de la dinastía Xia ya era hereditario; pero la ausencia de fuentes históricas seguras no permite responder a la pregunta sobre la forma de gobierno en ese momento. Según la leyenda, los jefes de las tribus dependientes se sublevaron contra el último gobernante de la dinastía Xia. El cabecilla de los jefes tribales derrocó al tirano y unificó a China bajo su gobierno y empezaron a llamarlo Shang Tang (*Tang* significa *Creador*). Fue el primer representante de la nueva dinastía Shang. Más tarde fue conocido como *Yin* (siglo XVII a. C.).



Sima Qian. Fue probablemente el historiador más importante de la Antigua China, con su obra Shǐjì.



Shang Tang. *Fue el primer rey de la dinastía Shang.*

El gobernante Pan Geng fundó la capital llamada *Gran Ciudad de Shang* (*Beimeng*). Un resultado de las guerras contra los pueblos vecinos, hacia el siglo XI a. C., fue que la influencia de los gobernantes de la dinastía Shang transcendió al territorio de las actuales provincias de Henán y Shanxi, y también a una parte de las provincias de Shaanxi y Hebei. El gobernante del Estado de Yin aceptó el título de Wang, conjugando las funciones de control político y de sacerdote sumo. El mayor poder del Estado Yin correspondió a la gestión de Wang Wu Ding, que gobernó en la segunda mitad del siglo XIII a. C. Después de la muerte de Wu Ding la dinastía Yin decayó, y en el siglo XI a. C., el Estado de Shang fue conquistado por una coalición de naciones dirigidas por el gobernante de la formación estatal temprana Zhou - Wuwang.

Para conocer más sobre la Gran Ciudad de Shang puedes ver un documental al respecto siguiendo este enlace.

El período de Zhou (siglos XI-III a. C.) se caracterizó por el desarrollo activo de las nuevas tierras, y el establecimiento y la mezcla étnica de personas de diferentes áreas. Durante la dinastía Zhou surgieron las escuelas filosóficas principales de la China antigua: el Confucianismo (siglos VI-V a. C.), el Moísmo (siglo V a. C.), el Taoísmo (siglo IV a. C.) y el Legismo.

33



El filósofo chino Confucio.

34



Mozi. Fue el fundador del Moísmo.

35



Parte del Tao Te Ching, base primordial del Taoísmo.

El período Zhou, dividido en Zhou del Oeste y Zhou del Este, está asociado al traslado, en el 770 a. C., del gobernante de Jungzhou (la capital inicial del Estado), a Zhenzhou, por la amenaza de invasión de las tribus bárbaras. El período Zhou del Este se divide en dos partes: el periodo de las Primaveras y Otoños (Chūn qiū shí dài, siglos VIII-V a. C.) y el periodo de los Reinos Combatientes (Zhànguó Shídài, siglos V-III a. C.).



Vaso en forma de bovino. Periodo de las primaveras y los otoños.



Un acuerdo chino inscrito en bronce con revestimientos de oro. Periodo de los reinos combatientes.

Durante el período Zhou del Este, el poder de Wang se debilitó gradualmente, y el papel político conductor empezó a ser jugado por los principados más poderosos que, encabezados por los príncipes feudales, se habían convertido en reinos. En China, durante el periodo de los reinos combatientes, convivieron siete grandes reinos: Wei, Zhao, Han, Qin, Qi, Yan y Chu. Poco a poco, como resultado de la rivalidad encarnizada, la supremacía empezó a ser alcanzada por el reino Qin. Tras anexar uno tras otro a los reinos vecinos, en el 221 a. C. el gobernante del reino Qin, el futuro emperador Qin Shi Huang, unificó a la China bajo su gobierno.

38



Qin Shi Huang. Reinó bajo el nombre de primer emperador.

Habiendo unificado los antiguos reinos de China, el emperador Qin Shi Huang trasladó, a la nueva capital Xianyang, a decenas de miles de familias de la nobleza hereditaria de diversos reinos, y dividió al país en 36 grandes nuevas provincias, encabezadas por gobernantes designados. En tiempos de Qin Shi Huang fue construida la Gran Muralla China, de más de 6,700 kilómetros de extensión, con el fin de proteger las regiones del Norte de China ante las invasiones nómadas. El imperio Qin se extinguió después de la muerte de Qin Shi Huang, en el 210 a. C.

39



Gran Muralla China. Patrimonio de la Humanidad.

El segundo imperio en la historia de China, llamado *Han* (206-220 a.C.), fue fundado por Liu Bang (Gaozu), procedente de la burocracia media. Fue uno de los jefes militares del resurgido reino de Chu que había luchado contra Qín, después de la muerte del emperador Qin Shi Huang. En esta época China pasaba por una crisis económica y social provocada por el separatismo de los reinos que habían sido destruidos y que buscaban restablecer su estatus.



Gaozu. Fue el primer emperador de la dinastía Han.

A partir del reinado de Gao Zu (206-195 a. C.), se inició un nuevo período de la historia de China, llamado *Han del Oeste*. En tiempo del emperador Wu (140-87 a. C.), se adoptó el confucianismo en calidad de ideología estatal y el territorio del imperio Han se extendió considerablemente. Durante algún tiempo el imperio subordinó el territorio a lo largo de la Ruta de la Seda y extendió su influencia hasta Pamir.



La invención del papel data de la época Han.


42

Emperador Wu de Han. Retrato tradicional, tomado de un antiguo libro chino.

Entre los años 8 y 23 d. C., Wang Mang usurpó el poder y se proclamó emperador y fundador del Estado Xin. Como resultado de la rebelión organizada por bandas armadas llamadas Cejas Rojas, Wang Mang fue asesinado. La capital fue ocupada y el poder regresó a la dinastía Liu. El nuevo período es conocido como *dinastía Han Oriental*. Se caracterizó por la inestabilidad política y social. En todo el país estallaban las rebeliones organizadas por los taoístas y las sectas cercanas a éstos. La más potente rebelión fue la rebelión de los Turbantes Amarillos, en el 184 d. C.


43

Wang Mang.



Ilustración de la [rebelión de los Turbantes Amarillos](#).

Para suprimirlas, las tropas imperiales necesitaron de la ayuda de las llamadas *casas fuertes*, que eran las élites locales que, en el curso de los disturbios, se habían transformado en la principal fuerza local, y entonces comenzaron a luchar por el trono imperial. Después del 192 d. C. el emperador Han ya era tan solo una marioneta en manos de los grupos contrincantes, y después de su muerte, en el 220 d. C., China se dividió en tres reinos, en cada uno de los cuales la fuerza principal eran los representantes de las casas fuertes. Este acontecimiento se considera como el final de la historia antigua de China.

Comprobación

Si eres alumno registrado ingresa a la plataforma para resolver la

Comprobación del capítulo II

Si tienes alguna dificultad, no dudes en ponerte en contacto con UOMAC en:

informacion@uomac.net



CAPÍTULO III

Corea: desde Gojoseon hasta las alianzas tribales Mahan, Jinhan y Byeonhan

1. La población de Corea antigua
2. Las fuentes de la historia de Corea antigua
3. Los períodos de la historia de Corea antigua. La dinastía Gojoseon, el reino de Buyeo, el Estado Jin, y las alianzas tribales Mahan, Jinhan y Byeonhan

1. La población de Corea antigua

Corea era un Estado situado en la península de Corea, en territorio de Asia Este. El nombre de *Corea* tiene su origen en el reino de la dinastía Goryeo, que gobernó en la península entre los años 918-1392.

Los antepasados de los coreanos fueron originarios de Siberia, de donde llegaron a la Península de Corea. Son conocidos como *paleoasiáticos*. Los idiomas protocoreanos pertenecían a las lenguas altaicas. Otra parte de la población llegó a Corea más tarde, durante el Neolítico Medio y Tardío. Étnicamente estaban emparentados con los tunguses del Norte de China. Esta migración trajo la agricultura a la península de Corea. Ambas ramas étnicas pertenecían a la raza mongoloide.

45



Vista satelital de la [península de Corea](#).

2. Las fuentes de la historia de Corea antigua

Los fuentes de la historia de Corea antigua, en su mayoría, consisten en datos arqueológicos y obras históricas chinas antiguas (por ejemplo, [Sima Qian](#), [Anotaciones históricas](#)). Las fuentes escritas coreanas que han llegado hasta nuestros días surgieron bastante tarde. En primer lugar, se trata de [Samguk Yusa](#) o *Anotaciones memorables de los tres Estados* (1281), escrito por el monje budista [Il-Yeon](#) (1206-1289); Chevan Ungui o *Anotaciones rimadas sobre los reyes y los emperadores*, del historiador Li Synjyu (1224-1301); y Sechzhon sil-lok, o *Anotaciones reales (de la gestión del soberano) Sechzhon*.

46



[Anotaciones históricas](#) de [Sima Qian](#). Edición publicada en 1598.



El Samguk Yusa fue escrito en Hanja.

La crónica del principado chino antiguo *Anotaciones históricas*, de Sima Qian, escrita aproximadamente en el siglo III a. C., describía las alianzas tribales o los Estados tempranos en la península de Corea. En el Norte se encontraba el Estado de la dinastía Gojoseon (en el territorio de la península de Liaodong y de Corea del Norte contemporánea). Más hacia el Norte se ubicaban las alianzas tribales (o Estados tempranos) Buyeo y Goguryeo. En el Sur de la península estaba el Estado temprano (o alianza tribal) Jin, que después se dividió en tres alianzas tribales; Mahan, Jinhan y Byeonhan.



Península de Corea. 108 a. C.

3. Los períodos de la historia de Corea antigua. La dinastía Gojoseon, el reino de Buyeo, el Estado Jin y las alianzas tribales Mahan, Jinhan, y Byeonhan

Se conoce muy poco sobre el Estado temprano de la dinastía Gojoseon. Siguen siendo objeto de discusión las interrogantes sobre la época de Estado, así como su pertenencia cultural y nivel de dependencia con respecto a China. La historia del Estado temprano suele ser dividida en tres periodos.

El primer periodo, llamado *mítico* (ya que sobre ese período nos informan los mitos), se llama *Dinastía de Gojoseon*, que reinó durante los años 2333-1122 a. C. De acuerdo con el mito de Tangun (el registro más antiguo de esta dinastía aparece en el monumento Samguk Yusa, del siglo XIII), Tangun era hijo del Señor del Cielo y de la “mujer-oso”. En el 2333 a. C. Tangun fundó el Estado denominado *Gojoseon*.

El segundo período, llamado *legendario*, se denominaba *Gija Joseon* y data de los años 1122-195 a. C. Se asocia con la leyenda, cuyos rasgos se conservaron en el mito de Tangun: el gobernante chino de la dinastía Zhou (1122(15)-247 a. C.) U-Van, (1121-1116 a. C.) entregó Gojoseon como principado a cierto Gija.

El tercer período de la historia del antiguo Gojoseon es llamado *Wiman Joseon*. Data de los años 194-108 a. C. Con el inicio de este período están relacionados los siguientes sucesos. En 195 a. C., Wei Man, oriundo del condado chino Yan, con 1,000 hombres entró al servicio del gobernante de Gojoseon, Jun-Van. En 194 a. C., Wei Man y otros oriundos de los condados chinos, tomó el poder y gobernó en Gojoseon con sus hijos y nietos, hasta que el emperador Wu (140-87 a. C.) de la nueva dinastía Han de la China ya unificada (206 a. C. - 220 d. C.), envió su ejército a Gojoseon en 109 a. C. Como resultado, en 108 a. C. Gojoseon cayó, y en su lugar surgieron cuatros distritos chinos: Zhenfan, Lintun, Xuantu y Lelang. Así concluyó la historia de Gojoseon.



Península de Corea. Aproximadamente 1 d. C.

Ya en el 82 a. C. los distritos Zhenfan y Lintun fueron suprimidos a causa de insumisión de la población local a la soberanía china. China tuvo que renunciar parcialmente al control de estos territorios, algunos de los cuales fueron incluidos en los dos distritos restantes: Xuantu y Lelang. En el 30 a. C., en el distrito Lelang, el miembro de la alta nobleza, Wang Zhuo, dio muerte al regente chino e intentó deshacerse del control chino y se mantuvo en el poder durante siete años, después de lo cual el levantamiento fue aplastado. En el año 204, en el territorio del distrito Zhenfan, surgió un distrito nuevo, el distrito Teban. En el año 313 todos estos distritos (Xuantu, Lelang y Teban) fueron conquistados por el nuevo Estado coreano de Goguryeo.



Budas y bodhisattvas de arcilla, de Goguryeo.

51



Corona dorada de bronce, de Goguryeo.

Al mismo tiempo, en la parte norte de la península de Corea, durante los años 108 a. C. 313 d. C., el lugar del antiguo Gojoseon lo ocupaban los distritos chinos, y en los territorios del Norte y del Sur comenzó el proceso de surgimiento de los Estados antiguos coreanos.

52



Detalle de la Estela de Gwanggaeto el Grande, uno de los pocos recuerdos hechos por Goguryeo, escrito en Chino Clásico.



El mural Gakjeochong. Una de las tumbas de Goguryeo muestra a un caballero armado tomando el té con dos mujeres.

Acerca del Estado antiguo Buyeo, surgido a orillas del río Sunggari, con centro en la región de Harbin contemporáneo, no se sabe mucho; y lo que se conoce está exclusivamente asociado con información de fuentes chinas. En el año 49 el gobernante de Buyeo envió a un embajador a la China de la dinastía Han Oriental (años 23-220), después de lo cual entre China y Buyeo fue establecido un intercambio anual de embajadas. En el año 111 el gobernante de Buyeo envió al distrito chino de Lelang una expedición militar de 7-8 mil guerreros. En el año 120 un famoso gobernante de Buyeo envió a su hijo a China para su presentación ante la corte imperial, y en el año 122 dirigió personalmente los ejércitos enviados al distrito Xuantu para reprimir a la población local desobediente. En el año 494 la historia de Buyeo terminó con la anexión de su territorio al Estado coreano de Goguryeo.



Mayor expansión de Goguryeo. Año 476.

El Estado tempranero Jin surgió en el siglo IV a. C. La obra china de los siglos IV-V denominada *La historia de la Dinastía Han Oriental* relata que Jin ocupaba el enorme territorio del Sur de la península de Corea. Jin coexistía con Gojoseon y probablemente tuvo con él algún tipo de relación. El Estado desapareció de forma natural: los residentes de Jin emigraron a las islas de Japón, convirtiéndose en la base etnocultural del surgimiento de la cultura japonesa arqueológica del período Yayoi. Después de la desaparición del estado Jin, en su lugar se crearon las alianzas tribales Mahan, Jinhan y Byeonhan, que se convirtieron en la base del surgimiento de los las nuevos Estados coreanos: Goguryeo, Baekje y Silla. Las fechas mitológicas de sus fundaciones son los años 37, 18 y 57 a. C. Estas fechas iniciaron una nueva época en la historia de Corea: la época de los llamados *tres reinos*.

Comprobación

Si eres alumno registrado ingresa a la plataforma para resolver la

Comprobación del capítulo III

Si tienes alguna dificultad, no dudes en ponerte en contacto con UOMAC en:

informacion@uomac.net



CAPITULO IV
Japón antiguo

1. El territorio y la población de Japón antiguo
2. Las fuentes de la historia de Japón antiguo
3. La cultura del período Jōmon
4. La cultura del período Yayoi. El Estado Yama-taikoku
5. El Estado Yamato

1. El territorio y la población de Japón antiguo

Japón (en japonés日本 *Nihon* o *Nippon*, oficialmente 日本国 *Nihon-koku*) es un país insular de Asia Oriental. Se ubica en un archipiélago compuesto por 6,852 islas. Las cuatro islas más grandes son Honshu, Hokkaido, Kyushu y Shikoku. Estas islas equivalen a 97% de la superficie total del archipiélago.



Ubicación del archipiélago japonés, en color.

La pertenencia étnica de la población antigua del archipiélago no ha sido totalmente esclarecida. En el surgimiento de la nación japonesa tomaron parte los ainu y otras tribus del Sur, y más tarde participaron tribus del origen malayo-mongol. A partir de la segunda mitad del milenio I a.C., las tribus llamadas *protojaponesas* penetraron a las islas japonesas, a través del estrecho de Corea del Sur, desde la península de Corea. En un período posterior la población de la isla finalmente adoptó elementos de la cultura coreana y de la cultura china, que provenían desde Corea y China.



Vista satelital del archipiélago japonés. (1999)

2. Las fuentes de la historia de Japón antiguo

Los escritos de los cronistas chinos antiguos, y los datos arqueológicos, permiten tener una concepción de la historia de Japón antiguo. La información más detallada se encuentra en la obra Wei Zhi (compilada a finales del siglo III a. C.), en la crónica de Han (206 a. C - 8 d. C) y en la crónica de Han Posterior (25-220).



Crónica de Han. Fue tallada durante la dinastía Ming.

58

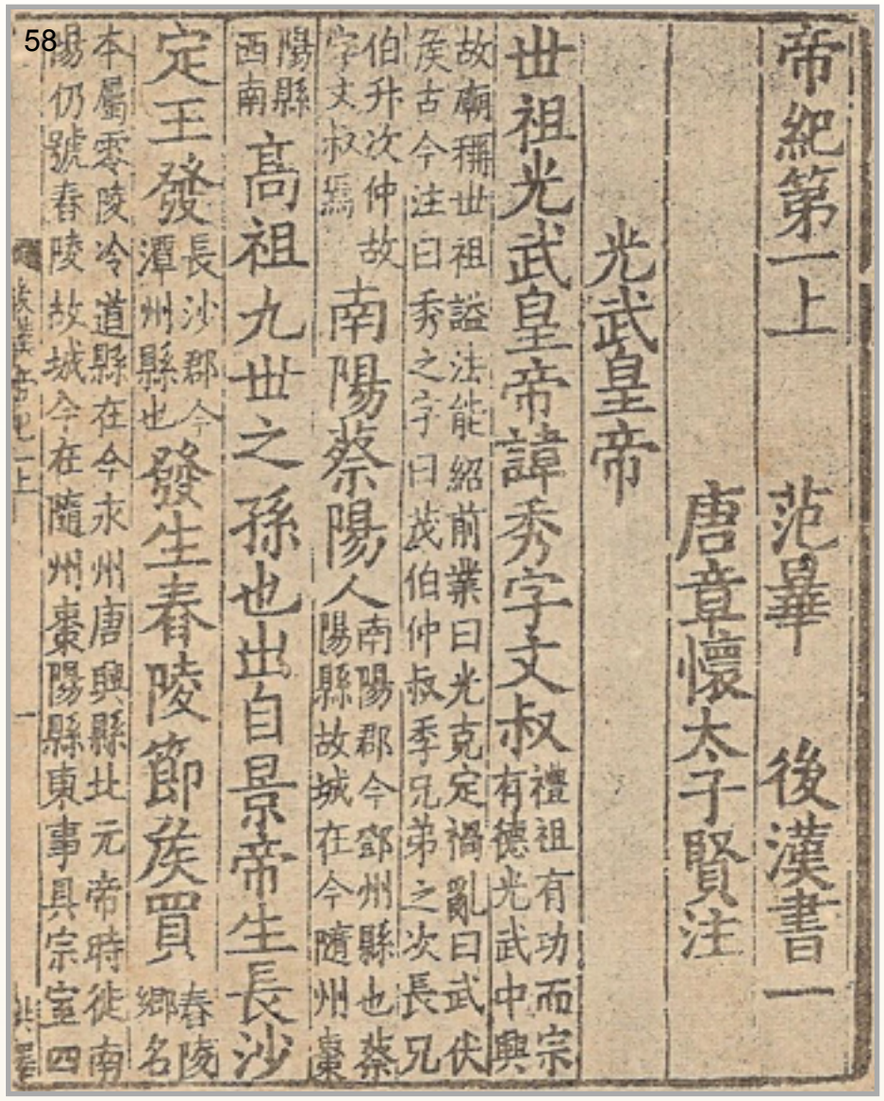
帝紀第一上
光武皇帝
范曄
後漢書一
唐章懷太子賢注
世祖光武皇帝諱秀字文叔
故廟稱世祖謚法能紹前業曰光克定禍亂曰武
案古今注曰秀之字曰茂伯仲叔季兄弟之次長兄伏
伯升次仲故字文叔焉
南陽蔡陽人
南陽郡今鄧州縣也蔡陽縣故城在今隨州棗陽縣東南
高祖九世之孫也出自景帝生長沙
定王發長沙郡今潭州縣也發生春陵節侯買
春陵鄉名本屬零陵冷道縣在今永州唐興縣北元帝時徙南陽仍號春陵故城今在隨州棗陽縣東南事具宗室四

Primera página del libro de Han Posterior, del siglo V.

Las fuentes japonesas más antiguas son las inscripciones (estelas) en algunos templos budistas (por ejemplo, Hōryū-ji, prefectura de Nara), "Leyes" del Príncipe Shōtoku (604), dos crónicas históricas: el Kojiki (712) y el Nihongi (720); Fudoki (siglo VIII), y descripciones geográficas y étnicas de diversos lugares.

59



Nihongi. Es el segundo libro más antiguo sobre la historia clásica de Japón.

60



Kojiki. Es el libro histórico más antiguo que se conserva sobre la historia clásica de Japón.

3. La cultura del período Jōmon

La cultura neolítica más antigua, que se extendió en el territorio de Japón a partir del milenio VIII a. C., es conocida como período Jōmon (la "cerámica con marcas de cuerda" es la más característica de esta época). Los materiales arqueológicos muestran que, en la segunda mitad del primer milenio a.C., a través de la península de Corea, ocurrió una migración de tribus a las islas japonesas. Estas tribus dejaron, en el Norte de la isla Kyushu y en el Oeste de la isla Honshu, numerosas sepulturas, en el inventario de las cuales aparecieron, por primera vez en el territorio del archipiélago, herramientas de cobre y armas.

61



Los caracteres de Jōmon significan “marcas de cuerda”.

62



Vasija del período Jōmon incipiente (10000 – 8000 a. C). Es la vasija más antigua del mundo.

63



Vaso con decoración flameante. Período Jōmon medio (3000 – 2000 a. C.).



Jarrón del período Jōmon medio (2000 a. C.).



Estatua de arcilla de Kazahari I. Período Jōmon tardío (1500-1000 a. C).



Figura de Dogū. Período Jōmon final (1000-500 a. C.).

4. La cultura del período Yayoi. El Estado Yama-taikoku

La innovación principal que llevaron los emigrantes a las islas japonesas fue una técnica de cultivo del arroz de riego. La expansión del cultivo del arroz de riego fue el impulso que condujo finalmente al surgimiento de un tipo nuevo de cultura económica. Quienes emigraron a Japón llevaron animales domésticos, como caballos y vacas. La cultura de los emigrantes se llamaba Yayoi (300 a.C. - 250 d.C.).



Reconstrucción de una vivienda del período Yayoi.



Cráneo de un hombre del período Yayoi.



Jarrón Yayoi. Siglo I – III.



Espejo de bronce, del período Yayoi.



Campana dōtaku, del período Yayoi. Siglo III.

En la Edad de Bronce surgieron, en Japón, múltiples formaciones protoestatales. En el siglo I a. C. había no menos de 100 formaciones de ese género; pero en el siglo III d. C. había solo 30, según recuerda Wei Zhi. Estos Estados, para ganar apoyo en la lucha por el poder, paulatinamente establecieron relación con el Imperio Han chino. Según las crónicas chinas antiguas, ya en el siglo I a. C., personas llamadas *wa*, es decir, japoneses, enviaban regalos a los funcionarios del distrito de Han, ubicado en la península de Corea. Más tarde, embajadas de Japón comenzaron a llegar a la corte de los emperadores Han. Es conocida la información referente a que, en el años 56 d. C., en el palacio de Liu Xiu (Kuang-wu ti), en Luoyang, fue recibido uno de estos embajadores, a quien le fue otorgado un sello.



Sello de oro (la imagen está invertida para su lectura. Se presume que fue otorgado a uno de los embajadores japoneses en el palacio de Liu Xiu. En la inscripción se lee: "Rey de Na de Wa en la dinastía Han".

En los primeros siglos de nuestra era, entre todos los demás Estados, los dos más poderosos fueron Yamatai en el Norte de la isla Kyushu, y Yamato en la parte central de la isla Honshu.

En el año 238, una gobernante de Yamatai estableció relaciones diplomáticas con el imperio Wei, surgido en el norte de China después de la caída de la dinastía Han. Tradicionalmente, en Answer a los regalos enviados, ella recibió un sello de oro y el título de *Reina wa amistosa*. En Yamatai ya había un sistema administrativo, cuya unidad básica era la provincia. Hay evidencia acerca de la introducción de un régimen fiscal unificado en el territorio de Yamatai.

5. El Estado Yamato

El surgimiento de Yamato es asociado por la tradición japonesa con la campaña hacia el Este del emperador mítico Jinmu. De acuerdo con la cronología tradicional, este suceso se refiere al siglo VII a. C.; pero en realidad pudo haber acontecido no antes del siglo I a. C. Como fundamento de la situación especial de Yamato entre otros Estados, debía servir la idea del origen divino de la familia real. El gobernante de Yamato era considerado descendiente de Amaterasu, la diosa del Sol. Los símbolos sagrados de su poder fueron una espada, una joya de jade y un espejo de bronce. Al parecer, en Yamato, ya en el siglo IV, los emigrantes chinos usaban la escritura china (la inscripción jeroglífica más temprana conocida se remonta al año 503).

73



El emperador mítico Jinmu gobernó durante 76 años y vivió 126 años de acuerdo a los textos antiguos.

74



La diosa del Sol Amaterasu, emergiendo de una cueva, trayendo la luz de vuelta al universo.

En arqueología, el período de los siglos IV - VII de la historia antigua de Japón se conoce con el nombre de *Kofun* (túmulos o montículos funerarios). Ello está relacionado con el hecho de que, a partir de finales del siglo III, en el territorio del archipiélago aumentó el número de sepulturas de aspecto específico llamadas *túmulos* (o *montículos*), que anteriormente eran casi desconocidos en Japón. Además, junto a ello se observa otra característica que distingue, del período anterior, a la cultura de los siglos IV-VII. Se trata de la penetración, en el archipiélago, de conjuntos peculiares de costumbres asociados a la equitación.

75



Reconstrucción de un almacén, del período Kofun.



Daisen-Kofun, tumba legendaria del emperador Nintoku. Es el más grande de todos los Kofun (2.8 km. de circunferencia).



Joyería Kofun.



Soldado Haniwa, del período Kofun.

Hay fundamentos para suponer que durante el período Kofun hubo intensas relaciones culturales entre los protojaponeses y los pueblos nómadas de Asia central (incluidos los protagonistas principales, que eran los Xianbei). Los intermediarios en estas relaciones eran las poblaciones de los Estados de la península de Corea: Goguryeo, Baekje y Silla.



Casco dorado de hierro y cobre del período Kofun.



Tankō (armadura corta) del período Kofun. Las placas de hierro fueron cosidas con cuero.



Keikō (armadura colgante) del período Kofun.



Escudo del período Kofun.



Corona real de bronce, del período Kofun.

El gobernante de Yamato pasó a la historia con el nombre de príncipe Shōtoku, quien, en el inicio del siglo VII, estableció las formas básicas del sistema de aparato estatal y del sistema de gestión administrativa. En 603 introdujo una nueva estructura de doce rangos oficiales en la corte. Fue un impulsor del budismo, edificó templos y fundó monasterios. También fundó uno de los primeros templos budistas de madera, Horyu-ji, cerca de la ciudad de Nara, que hasta la fecha se conserva casi en su estado original. En 607 envió algunas embajadas al emperador chino de la dinastía Sui. En los mensajes transmitidos por estas embajadas, por primera vez se usó el título *Tenno*, con el cual empezaron a llamarse, en las relaciones exteriores, los gobernantes de Japón. Al final del siglo VII el Estado Yamato empezó a llamarse Nippon.

84



El [príncipe Shōtoku](#) decretó una [Constitución de diecisiete artículos](#).

85



Templo [budista](#) [Hōryū-ji](#). El Kondo ("Salón Dorado") y la pagoda de cinco pisos son reconocidos como los edificios de madera más antiguos. Patrimonio de la Humanidad.

Comprobación

Si eres alumno registrado ingresa a la plataforma para resolver la

Comprobación del capítulo IV

Si tienes alguna dificultad, no dudes en ponerte en contacto con UOMAC en:

informacion@uomac.net



CAPÍTULO V
Asia central: los imperios nómadas

1. Imperio huno
2. Kaganato Zhu-Zhu. Kaganato túrquico
3. Kaganato Kimak. Kaganato jázaro

1. Imperio huno

Desde la segunda mitad del milenio I a. C. un gran papel en Asia central fue jugado por las tribus nómadas de la estepa.

Una de las primeras uniones tribales en los territorios de Mongolia, el Sur de Siberia y Turquestán fue la unión tribal túrquica: los hunos. Primeramente los hunos fueron los nómadas más fuertes de Asia central y, a menudo, realizaban incursiones en territorio chino.



Mapa de Turquestán, con las fronteras del Estado moderno.

La unión tribal fuerte estaba ligada con la situación en Asia Central durante el siglo III a. C., cuando China (el enemigo principal de los hunos) fue debilitada por las incursiones de los nómadas del Norte y no podía resistir a los hunos. En estos tiempos Tumen Bumin, el caudillo de los hunos obligó a las tribus de los yuezhi, pazyryks y donghus, a reconocer la soberanía de los hunos.



El más famoso entierro pazyruk encontrado es el de la princesa Ukok, la cual presentaba los más elaborados tatuajes antiguos.

En el siglo II a. C. las conquistas de los hunos se extendieron a los territorios de la unión tribal del Mar Caspio y hasta el Océano Pacífico. Entonces surgió el primer imperio huno.

En el año 55 d.C. el imperio huno se dividió en dos partes: el del Norte y el del Sur. El Estado más fuerte era Xiongnu del Norte. Los hunos del Norte, encabezados por Chzhichzhi-khan, realizaban incursiones en China. Los chinos comenzaron a prepararse para la guerra. La amenaza china obligó a los hunos a abandonar las estepas de Asia central.

En el año 93 la primera ola de inmigrantes hunos y de otras tribus, se dirigió hacia el Oeste y se estableció en territorios del mar de Aral y del río Sir Daria.



El largo río Sir Daria desemboca en el mar de Aral.

En 156 Tanshihuai fue elegido cabeza de los hunos. Tanshihuai Khan realizó varias campañas militares; y expandió el imperio huno desde el río Ussuri en el Este, hasta el río Volga en el Oeste. En 177 los hunos derrotaron a los chinos y saquearon las provincias Hexi y Liaosi. En 181 Tanshihuai Khan murió. Su sucesor, Helian, fue un rey débil; y comenzó la desintegración del segundo imperio huno, que se extinguió en 235 como resultado de las guerras internas; pero los chinos no lograron recuperarse del golpe de Tanshihuai y los hunos comenzaron a penetrar en China y poblaron la orilla del río Huang Ho.



Cuenca del río Volga.

Hacia el siglo III surgieron cuatro ramas de los hunos: hunos del Norte, que se mezclaron con los finougrios y participaron en la etnogénesis de los khanty, mansi y húngaros; los chuban – hunos, quienes participaron en la etnogénesis de los uzbekos y tayikos; los hunos xianbei, quienes participaron en la etnogénesis de los pueblos túrquicos y mongoles de Asia central; y los hunos chines, quienes se mezclaron con los chinos.

En 335 el caudillo huno Balamber condujo a su pueblo a Europa. Los hunos cruzaron el Volga y comenzaron la guerra contra las tribus locales. Seguidamente los hunos se establecieron en la Estepa euroasiática y atacaron a los pueblos de Ciscaucasia (Cáucaso del Norte) y de la costa del Mar negro.

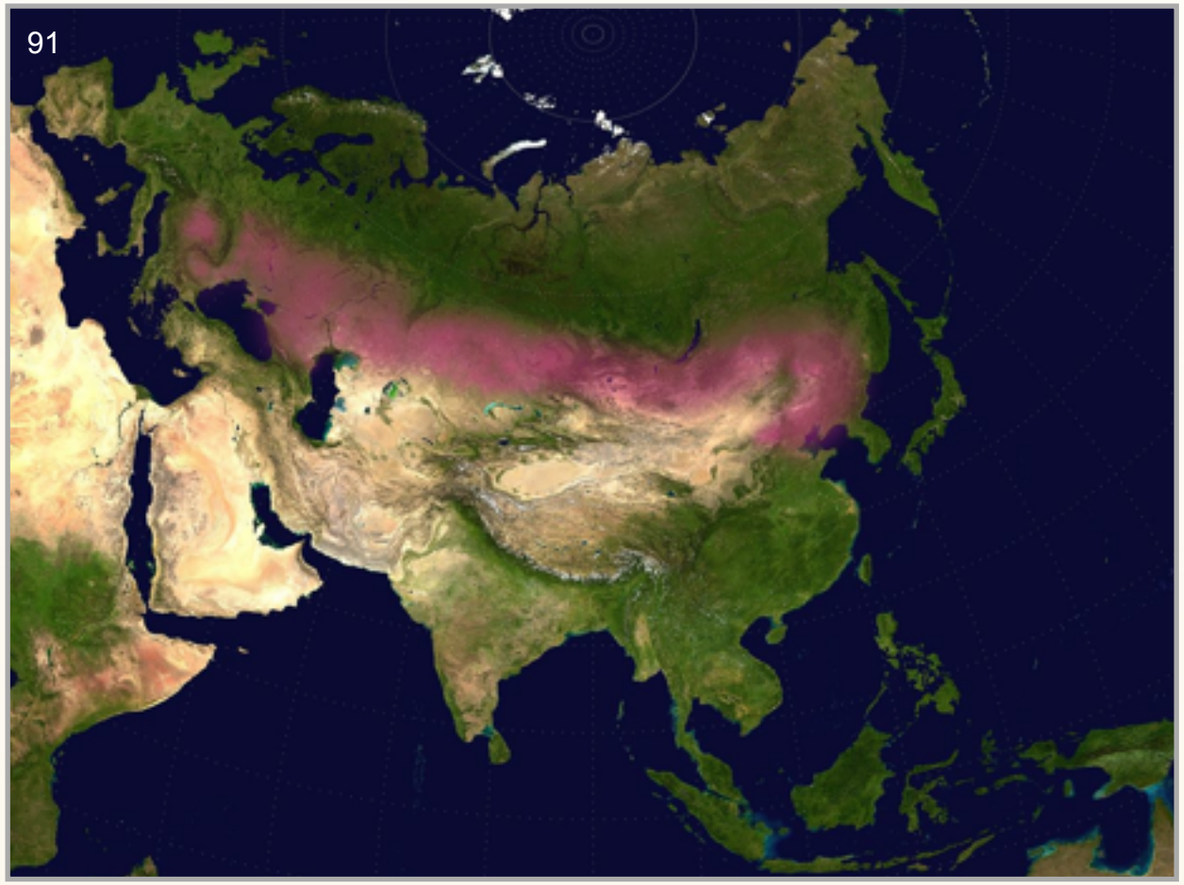

Extensión de la estepa euroasiática (en color rosa).

Al mismo tiempo los hunos se establecieron en Albania caucásica y fundaron la ciudad Hunan. En los años 70 del siglo IV los hunos conquistaron a los alanos en Ciscaucasia. Después sometieron al Estado de los godos en la costa norte del Mar Negro. Los hunos comenzaron la colonización de la estepa de la costa norte del Mar Negro a través de Tanais (río Don) y del estrecho de Kerch. También conquistaron a los habitantes de los rápidos del río Dniéper, los ostrogodos; y expulsaron a los visigodos de la orilla del río Dniéster.



Cuenca del río Don.



El estrecho de Kerch conecta el mar Negro y el mar de Azov.

En 395 los hunos entraron en las provincias orientales de Bizancio y saquearon Capadocia y Siria. Al mismo tiempo se establecieron en Panonia, desde donde realizaron incursiones en las provincias romanas y bizantinas. Especialmente Tracia, Iliria y Macedonia sufrieron las incursiones de los hunos. Hacia el siglo V los hunos se establecieron en Europa central y oriental.

En 434 Atila se convirtió en caudillo de los hunos. Por su crueldad le llamaban *El azote de Dios*. Atila cobraba tributo a Bizancio. En 437 conquistó el reino de Borgoña. Este acontecimiento se reflejó en la trama del *Cantar de los nibelungos*. Los territorios comprendidos hasta el río Rin se encontraban bajo el dominio de los hunos. A finales de los años 30 del siglo V, los hunos, encabezados por Atila, conquistaron varias tribus germanas: los gépidos, los hérulos, los ostrogodos, los rugios y los esciros.



Retrato de Atila, pintado aproximadamente en el 1845.

En 441 los hunos atacaron la provincia bizantina de Iliria, y tomaron las fortalezas Niš y Ratiaria. Después conquistaron Macedonia, Mesia, Dacia, Iliria y Tracia, y casi llegaron a Constantinopla. Así surgió el tercer imperio huno. En 451 los hunos comenzaron la guerra contra el Imperio romano de Occidente, y fueron tomadas las fortalezas Metz, Colonia, Reims, Tongeren y Troyes.

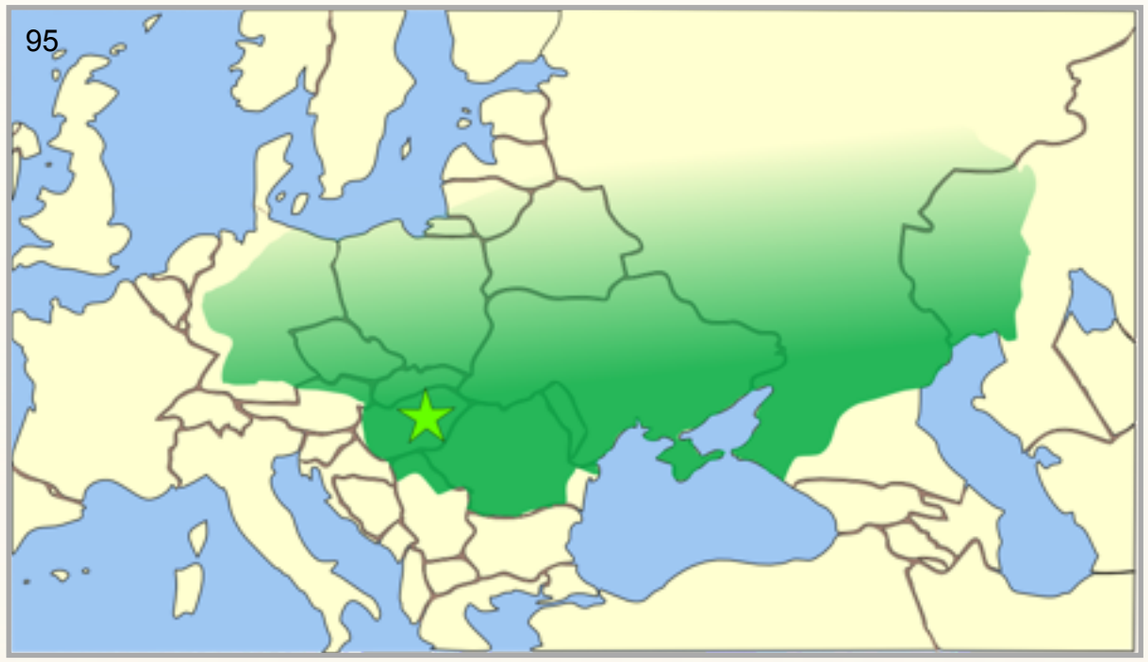

Mapa del imperio de Atila el Huno, aproximadamente en 450 d. C. Su sede estaba en la actual Hungría.

En 451 tuvo lugar la batalla de los Campos Cataláunicos entre la coalición romana y la alianza

de los hunos. Ambos ejércitos sufrieron pérdidas militares. Los hunos con su caudillo Atila se retiraron al Oriente. En 452 los hunos entraron en Italia y ocuparon varias ciudades, entre ellas Aquilea, Véneto, Milán y Ticinum; pero debido a una epidemia, Atila tuvo que abandonar Italia. En 453 Atila invadió la Galia y atacó a los alanos en la cuenca del río Loira; pero fue obligado a retirarse a Panonia. En aquel mismo año Atila murió.



Los hunos en la batalla de los Campos Cataláunicos.



Atila dirigiendo a sus hordas contra Italia.

Después de la muerte de Atila, sus hijos y los generales comenzaron a dividir el imperio huno; lo que provocó rebeliones de los pueblos sometidos. En 454 los gépidos derrotaron a los hunos en la Batalla de Nedao. Poco después los hérulos derrotaron a los hunos, quienes, entonces, se dispersaron en el territorio del imperio y se mezclaron con otras tribus.

2. Kaganato Zhu-Zhu. Kaganato túrquico

Después de la desaparición de los hunos, en Asia central dominaba el Kaganato de los rouran. En 402 el gobernante de los rouran fue el primero,

entre las tribus nómadas, que tomó el título de Gran Kan.

En 552, en los territorios del Kaganato de los rouran, los turcos crearon un Estado denominado Kaganato túrquico, encabezado por Bumin Khan, quien tomó el título de *Gran Kan* y su Estado comenzó a llamarse *Kaganato*. Sus sucesores siguieron la política conquistadora; y, en primer lugar, establecieron el control sobre la ruta de la seda, que pasaba a través de Mongolia. Hacia los años 80 del siglo VI, el Kaganato túrquico había conquistado a los heftalitas en el Oeste, y a los kirguizos del río Yeniséi. En el final del siglo VI, los reinados Qi del Norte y Zhou del Norte eran tributarios del Kaganato túrquico. Como resultado de las conquistas, el territorio del Kaganato se extendió de Este a Oeste, desde la bahía de Corea hasta Semirechye; y de Sur a Norte, desde la Gran Muralla China hasta el lago Baikal.



La bahía de Corea.



Lago Baikal. Es el lago de agua potable más profundo (1,637 metros) y más antiguo del mundo. Patrimonio de la Humanidad.

Con el tiempo China comenzó a inmiscuirse en los asuntos internos del Estado túrquico, y en éste surgieron serios conflictos. Como resultado de la lucha entre los descendientes de Bumin Khan, en el final del siglo VI el Kaganato túrquico se dividió en dos partes: el Kaganato de los turcos occidentales y el Kaganato de los turcos orientales.

3. Kaganato Kimak. Kaganato jázaro

El Kaganato occidental ocupaba los territorios de Asia central y las tierras más occidentales, y alcanzó su apogeo durante el gobierno de Tardu Gran Kan; pero muy pronto en las estepas del Cáucaso del Norte surgió un nuevo Estado: el Kaganato jázaro. El Kaganato túrquico perdió sus dominios en Europa oriental. Debido a la influencia de China y de la invasión de las tribus del Norte, en 740 el Kaganato túrquico cayó. Una parte de los tártaros fue sometida a los uigures y después concertó una alianza con los kitán. La otra parte fundó el Kaganato Kimak (en los siglos VIII - X) en el margen del Irtysh. Las tierras orientales fueron pobladas por los kimak (que eran parientes de tártaros). Las tierras de Ural fueron pobladas por los kupchakos. La ciudad Imakia, en Irtysh, fue la capital del Estado.



Río Irtysh, en la cuenca del río Obi.



Arte kupchako.

El Kaganato jázaro (650 - 965) fue fundado por los jázaros, quienes habían llegado a Europa del Oriente con los hunos. Al principio, el Kaganato ocupó las estepas del Cáucaso del Norte y del Caspio; pero poco a poco expandió su influencia a la costa del Norte del Mar Negro, llegando hasta Crimea, Bulgaria del Volga y los principados rusos. Entre la población del Kaganato jázaro habían búlgaros, sabires, barsiles y baranjars. La primera capital fue Semender, en Daguestán. En el siglo VII la capital fue traslada a Atil, que se convirtió en el centro del comercio de tránsito más grande entre Oriente y Occidente. En 965 el Kaganato jázaro fue conquistado por el príncipe de Rus de Kiev: Sviatoslav.


102

Las excavaciones de la fortaleza de Jazar, saqueada por Sviatoslav en 965.



103

Sviatoslav I.

Los imperios nómadas eran inestables, porque las relaciones étnicas dentro de ellos eran débiles. Más fuertes eran los Estados en donde hubo una síntesis de la economía nómada y la agraria, y en donde surgieron las ciudades administrativas y comerciales.

Comprobación

Si eres alumno registrado ingresa a la plataforma para resolver la

Comprobación del capítulo V

Si tienes alguna dificultad, no dudes en ponerte en contacto con UOMAC en:

informacion@uomac.net



PARTE II

La historia de Asia en la Edad Media y en la Edad Moderna



https://cincodays.files.wordpress.com/2013/09/gengis_statue.jpg

Asia del Sur:

VI. India: el sultanato de Delhiy y el imperio mogol

Asia Central:

VII. Mongolia: imperio de Gengesidas en los siglos XIII-XIV

Asia del Este:

VIII. China en los siglos VII – XIII: las dinastías Song y Tahn

IX. China en los siglos XIII-XVIII: las dinastías Yuan, Ming y Qin

X. Corea en los siglos VII-XIII: desde las alianzas tribales Mahan, Jinhan y Byeonhan hasta Goryeo

XI. Corea en los siglos XIII-XVIII: Joseon

XII. Japón en los siglos VII-XVIII: desde la era Taika hasta el imperio del período Edo

CAPÍTULO VI

India: el sultanato de Delhi y el imperio mogol

1. La época de los Rajputes
2. La conquista de India por los musulmanes. El sultanato de Delhi
3. El imperio mogol
4. La Islamización de India

1. La época de los Rajputes

El periodo del Imperio Gupta fue la edad de oro de India. Esta época concluyó en los siglos VII-XII, con la llegada de un periodo de fraccionamiento político. Sin embargo, gracias al desarrollo del comercio marítimo no hubo ni aislamiento de las partes del país ni decadencia de la cultura. Al mismo tiempo, los pueblos heftalitas llegaron de Asia Central y se establecieron en el noroeste del país. Con ellos llegaron los guyaratos, quienes se establecieron en Punyab, Sind, Rajputana y Malva.

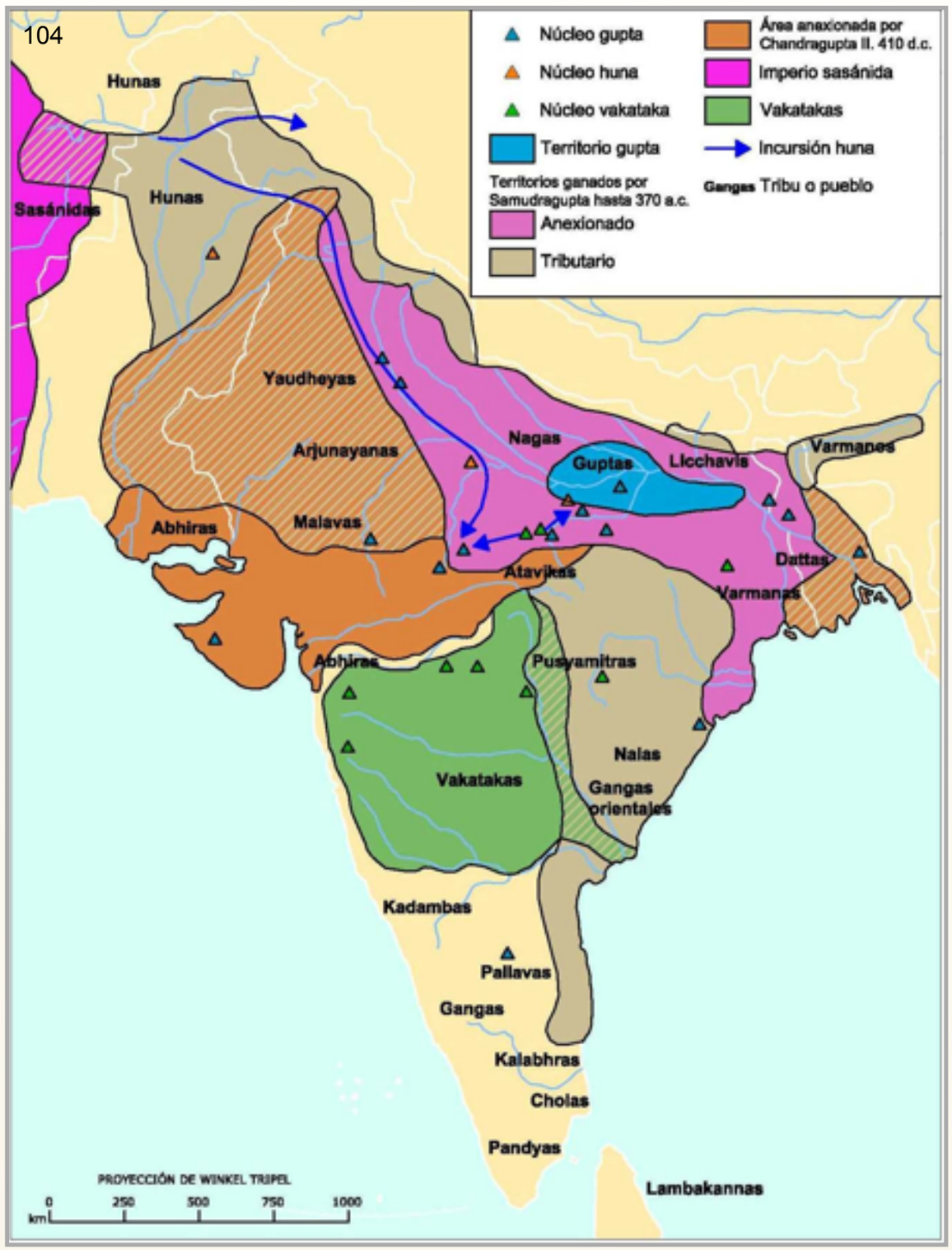

Imperio Gupta (240-550).

Como resultado de la fusión de los pueblos foráneos con los habitantes locales surgió la etnia de los rajputes, que en el siglo VIII inició la expansión de Rajputana a la cuenca del río Ganges y a la India Central. El clan más influyente fue la dinastía de Gurjara-Pratihara, que fue creada por el Estado de Malva.



Varaja, en una moneda Pratihara.

En los siglos VI–VII surgieron, en India, centros políticos estables: India del Norte, Bengala, Decán y el extremo Sur. El suceso más destacable de la política de India durante los siglos VIII–X fue la lucha por la región de Doab (entre los ríos de

Yamuna y Ganges). En el siglo X las potencias fuertes del país decayeron y se dividieron en principados independientes. El fraccionamiento político del país fue trágico para India del Norte, que durante el siglo XI sufrió las invasiones regulares de las fuerzas de Mahmud de Gazni (998–1030). Mahmud fue gobernante de un imperio extenso, que incluyó los territorios de los países actuales de Asia Central, Irán, Afganistán, Punyab y Sind.

106



Traps del Decán.

107



Mapa del Doab, entre los ríos Yamuna y Ganges.



Mahmud de Gazni.

2. La Conquista de India por los musulmanes. El sultanato de Delhi

En el siglo XIII, en el Norte de India surgió el poderoso Sultanato de Delhi (1206-1526), cuya religión estatal era el islam suní, y cuya lengua oficial era el persa. Después de la creación del sultanato, India fue incluida en la esfera cultural del mundo musulmán. A pesar de la rivalidad entre hindúes y musulmanes, la larga coexistencia influyó en las ideas y costumbres. Durante la época Delhi, sobre la base de la integración de las culturas hindú y musulmana, surgió la cultura hindu-musulmana, una las particularidades de la futura India.

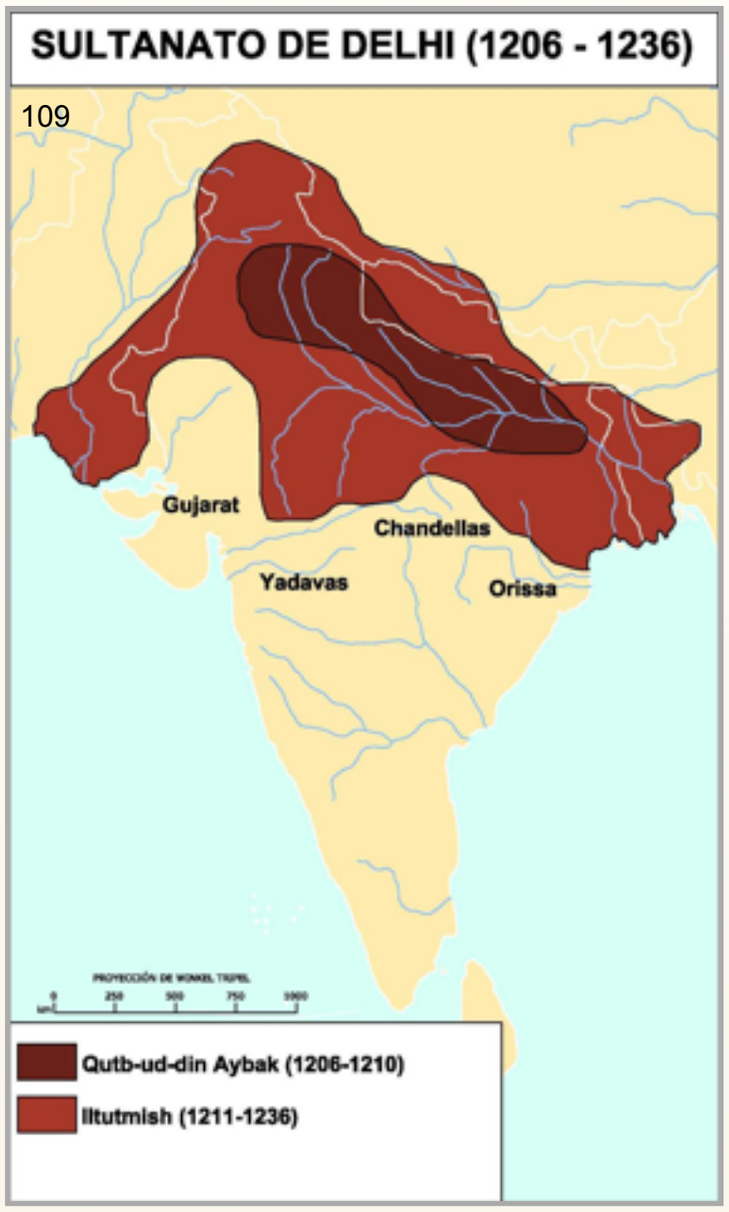

En el sultanato se sucedieron cinco dinastías: Ghulam (1206 - 1290), Khilji (1296 - 1316), Tughlaq (1320 - 1414), Sayyida (1414 - 1451) y Lodi (1451 - 1526). Fue un Estado musulmán con mayoritaria población hinduista. En comparación con la cultura política de India premusulmana, dos factores contribuían a solidificar las estructuras políticas y administrativas: la necesidad de garantizar el dominio de la minoría musulmana en una sociedad donde predominaba otra religión, y la unión de la religión y la política, típica del Estado musulmán.

110



Los muros del fuerte Tughlaqabad, de la dinastía Tughlaq.

111



La tumba de Muhammad Shah, de la dinastía Sayyida.

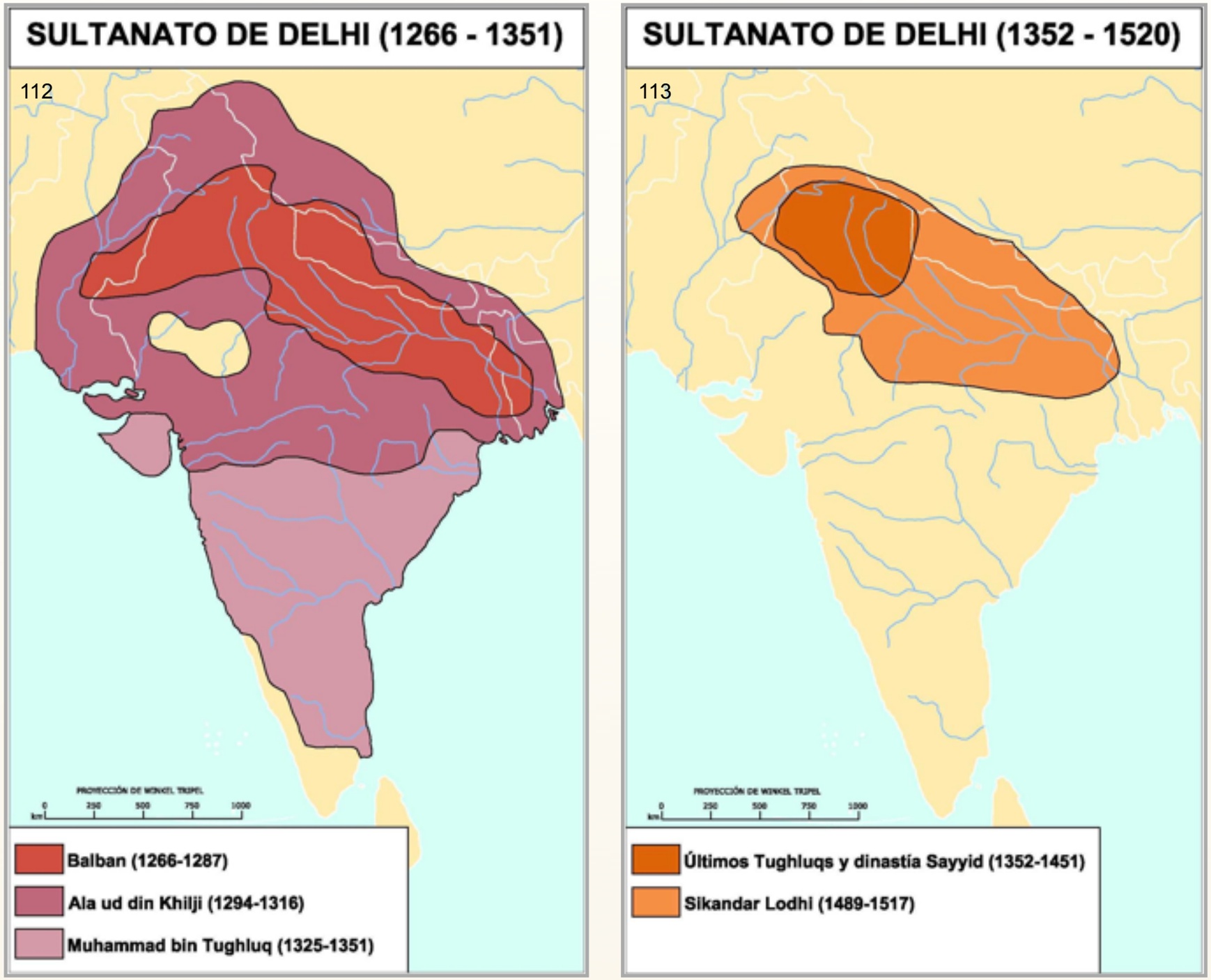

Sultanato de Delhi, durante 1266-1351, en el mapa del lado izquierdo; y durante 1352-1520, en el mapa del lado derecho.

Los gobernantes laicos se preocupaban del mantenimiento de la paz entre las religiones, y de la estabilidad sociopolítica. Son interesantes los resultados socio-religiosos del intercambio cultural entre dos religiones. Así surgió el sufismo en el islam, y el movimiento Bhakti en el hinduismo.

Los ejércitos de los sultanes realizaron expediciones a India central y Norte. Los gobernantes sometidos se declararon vasallos de Delhi y pagaron tributo anual al sultán. Las relaciones comerciales del sultanato eran muy amplias; y monedas de Delhi se encontraron en Persia, Asia Central y la cuenca del río Volga.



Monedas de la dinastía Tughlaq.

Durante el gobierno del sultanato de Delhi los europeos empezaron a infiltrarse en India. En 1498 los portugueses, encabezados por Vasco da Gama, por primera vez llegaron a Calicut, en la costa de Malabar. Después de las expediciones militares siguientes de Pedro Álvarez Cabral (1500), Vasco da Gama (1502) y Afonso de Albuquerque (1510–1511), los portugueses ocuparon la isla Goa, que se convirtió en base de las conquistas portuguesas en el Oriente. El monopolio portugués sobre el comercio marítimo socavó las relaciones comerciales entre India y los países de Oriente, y aisló las regiones lejanas del país.



Vasco da Gama.

116



Pedro Álvarez Cabral.

117



Afonso de Albuquerque.



Planisferio de Cantino (1502). El mapa representa con gran precisión zonas del mundo hasta entonces poco exploradas por los navegantes europeos.

3. El imperio mogol

El momento crítico en la historia del sultanato fue la intervención de Tamerlán en 1398. El sultán escapó a Guyarat. En el país empezaron las epidemias y la hambruna. El gobernante de Punyab, designado por Tamerlán, ocupó Delhi en 1441 y fundó la dinastía de los Sayyidas. Los gobernantes de esta dinastía y de la dinastía siguiente, la Lodi, ejercieron el poder como representantes de los timúridas.

119



Ibrahim Lodi.

Uno de los últimos Lodi, Ibrahim, inició la guerra contra los nobles feudales de Afganistán. Los adversarios de Ibrahim se dirigieron a Babur, rey de Kabul (1483–1530), y pidieron liberarles de la tiranía del sultán. En 1526 Babur derrotó a las fuerzas de Ibrahim en la Batalla de Panipat. Esta batalla fue el inicio del Imperio Mogol. Con la caída del sultanato de Delhi concluyó la primera etapa del gobierno musulmán en India.

120



Zahir-ud-din Mohammad Babur.

El nombre *Gran Mogol* surgió durante el gobierno inglés. Ni el fundador del imperio Babur, ni sus descendientes, se nombraban así. El término *mogol*, en India, denotaba a toda la población musulmana en India del Norte y Asia central. En los siglos XVI-XVII el imperio mogol logró someter a la parte mayor de India del Sur.

El poder de los mogoles en India se fortaleció y se aseguró durante el gobierno del Akbar (1452-1505). Akbar trasladó la capital a Agra y conquistó Guyarat y Bengala. Los Estados musulmanes independientes fueron convertidos por Akbar en provincias de su imperio, y convirtió los rajas hindúes en sus vasallos. Durante su gobierno empezó el florecimiento de la cultura y la arquitectura. Los sucesores de Akbar, Sha Jahan y Jahangir (1605-58), continuaron la política de Akbar. En ese mismo periodo fue edificado el Taj Mahal, una de las maravillas del mundo.



Akbar.



Copa de Vino de Sha Jahan. Está hecha de nefrita blanca.

123



Taj Mahal. Sha Jahan ordenó construirlo. Patrimonio de la Humanidad.

4. La Islamización de India

El ocaso del imperio mogol empezó durante el gobierno de Aurangzeb (1658-1707). Entonces comenzó la política de islamización de todas las esferas de la vida estatal y social. Empezó la lucha contra las herejías entre musulmanes y la persecución de los chiitas. Luego fueron prohibidas todas las ceremonias hinduistas en la corte. En 1669 fue promulgado el edicto sobre “la destrucción de todos los templos y escuelas de los infieles”, y en 1679 fue restablecida la yizia, o impuesto para los hombres no musulmanes.

124



Aurangzeb.

La política de islamización violenta provocó indignación entre la población del imperio. En el siglo XVII las persecuciones de chiitas, la destrucción de los templos hinduistas y la utilización de sus piedras para construir mezquitas

provocaron una masiva rebelión antimogola. Al mismo tiempo, en Decán surgió una nueva organización estatal: Maratha. El jefe del pueblo maratí, Shivaji (1627-1680), se proclamó gobernante hinduista independiente. En 1677, los rajputes se separaron del imperio mogol. En 1710, en Punyab, se rebelaron los sijs (o sikhs). La rebelión fue aplastada hasta en 1716.

125



Shivaji.

126



Símbolo del Sijismo.

A partir del año de 1720 empezó la caída del imperio mogol. En ese año, durante el gobierno del sultán Muhammad Sha (1719-1748), el gobernante de Decán Nizam al-Mulk fundó su Estado independiente. Su ejemplo fue seguido por el gobernante de Oudh. Los marathas impusieron el

tributo a toda India del Sur y forzaron a Muhammad Sha a ceder Malwa (1743), y a su hijo Ahmad Sha (1748-1754), a ceder Orissa. También obtuvieron el derecho de cobrar tributo en Bengala (1751).


127

Ahmad Sha.


128

Nizam al-Mulk.

La discordia intestina fue empeorando con las intervenciones extranjeras. En 1739, Nader Sha, de Persia, invadió India. Tras los persas llegaron los afganos, encabezados por Ahmed Sah Abdali. En 1754, el sultán Ahmad fue destronado por Alamgir II, quien, en 1759, fue asesinado por su

primer ministro Ghazi ud-Din. En el mismo año los marathas ocuparon India del Norte y tomaron Delhi. Después de la muerte de Alamgir II, el señor de facto de Delhi fue Sha Alam II, que vivió en Allahabad hasta 1771.


129

Nader Sha.


130

Alamgir II.

Durante este periodo, en la vida del imperio mogol empezó a jugar un papel primordial la Compañía Británica de la Indias Orientales. En su lucha intestina, los padishahs acudían, cada vez con mayor frecuencia, a la ayuda de la compañía.

Comprobación

Si eres alumno registrado ingresa a
la plataforma para resolver la

Comprobación del capítulo VI

Si tienes alguna dificultad, no dudes en ponerte
en contacto con UOMAC en:

informacion@uomac.net



CAPÍTULO VII

Mongolia: el imperio de los Gengesidas en los siglos XIII-XIV

1. La unión de los pueblos mongoles
2. Las expediciones de Gengis Kan a China y Asia central.
3. La conquista del imperio Xi Xia. La conquista de China Norte
4. La expedición de Batu Kan y la conquista de los principados rusos
5. Las expediciones de Möngke y la conquista de Persia
6. La disolución del imperio en kanatos de los Gengesidas
7. La conquista del imperio Song del Sur. La conquista del Estado Goryeo. La expedición a Japón
8. La dinastía Yuan en China

1. La unión de los pueblos mongoles

En el inicio del siglo XI, la parte mayor de Asia central fue poblada por uniones de los pueblos de lenguas mongolas. Estos pueblos ocuparon un territorio espacioso, desde el Baikal y Amur en el Oriente, hasta el curso superior de Irtysh y el de Yeniséi en el Occidente, así como desde la Gran Muralla China en el Sur, hasta los límites de Siberia del Sur en el Norte. Las uniones generales de los pueblos mongoles fueron los Tártaros, los Tayichiut, los Keraitas, los Naimanos y los Merkitos.



Cuenca del río Yeniséi. Se observa también el lago Baikal.



La Gran Muralla China. Hacia el Norte se observan el río Amur y el lago Baikal.

En el final del siglo XII hubo fuerte rivalidad entre las uniones de pueblos encabezados por la aristocracia. Durante esta larga lucha surgieron las uniones de los grandes pueblos, o kanatos, encabezados por los kanes, quienes fueron apoyados por la aristocracia (noyanes) y por los destacamentos de guerreros (nuqueres). En el principio del siglo XIII la aristocracia de varios pueblos se agrupó alrededor del caudillo de los mongoles esteparios: Temuyín, quien, en el juriltai de 1206, fue proclamado el Gran Kan de todos pueblos, o Gengis Kan. El juriltai era una asamblea de clanes mongoles, también llamada *concejo tribal*.



Gengis Kan, en un álbum del siglo XIV, de la dinastía Yuan.



Nombre de Gengis Kan, en escritura tradicional.

2. Las expediciones de Gengis Kan a China y Asia central

Después de la creación del Estado mongol empezaron las conquistas mongolas. En el año 1207 Gengis Kan mandó a su hijo mayor, Jochi, a conquistar los territorios de los pueblos que vivían en el norte del río Selengá y en el valle del río Yeniséi. En aquel mismo año los conquistadores se enfrentaron al imperio Xi-Xia, y su gobernante fue obligado a pagar tributo a Gengis Kan. En 1209 Gengis Kan sometió al Estado de los uigures en Turquestán del Oriente; pero la atención principal de Gengis Kan estaba centrada en la China.

135



Río Selengá. Imagen desde el espacio, de su delta sobre el lago Baikal.

136



Cuenca del río Selengá.

En 1211 las grandes fuerzas mongolas, encabezadas por Gengis Kan, atacaron el Estado Jin. En 1215 la mayor parte del Estado Jin quedó en manos de los mongoles. Los conquistadores ocuparon, saquearon y quemaron su capital, la ciudad de Yanjing (que es Pekín actual). Tras designar a uno de sus comandantes, Mujuly, gobernante de los territorios conquistados, Gengis Kan volvió a Mongolia con un enorme botín. Durante esta guerra, Gengis Kan se familiarizó con los arietes y fundíbulos chinos. Habiendo comprendido la importancia de estas máquinas para las ulteriores conquistas, Gengis Kan ordenó que se iniciara la producción de esas armas. Para ello fueron utilizados maestros que habían sido convertidos en esclavos.

137



Ariete.

138



Fundíbulo (lanzapiedras).

Después de la Guerra en China del Norte, en el año 1219, Gengis Kan envió sus tropas a Occidente: hacia Jorezm (Coresmia), el Estado más grande de Asia central en ese tiempo. En 1220 los conquistadores se apoderaron de Bujará y Samarcanda. El Estado de Jorezm sucumbió. Después de esto las tropas mongoles invadieron India del Noroeste; pero encontraron una fuerte

resistencia, la cual detuvo su avance hacia el interior del país. En el año 1221, la conquista de Asia central terminó.


139

Centro histórico de Bujará. Patrimonio de la Humanidad.


140

Plaza Registán, de Samarcanda. Patrimonio de la Humanidad.

Al mismo tiempo, tropas mongolas encabezadas por los comandantes Djebé y Subotai, tras bordear el mar Caspio, invadieron el Cáucaso del Norte, desde donde se dirigieron a las estepas de Rusia Meridional. Al derrotar primeramente a los Alanos, y después a los Cumanos, quienes llevaban una vida nómada en estas estepas, los conquistadores mongoles se acercaron a los principados rusos. En 1223 tuvo lugar la Batalla del río Kalka entre los conquistadores mongoles y la milicia de los príncipes rusos. Los conflictos entre los príncipes y la traición de los Cumanos fueron las causas de la derrota rusa; pero las fuerzas mongolas tuvieron serias bajas y se retiraron.


141

Dibujo medieval chino, de Subotai.

3. La conquista del imperio Xi Xia. La conquista de China Norte

En 1226 Gengis Kan empezó su última expedición, cuyo objetivo era exterminar totalmente el imperio Xi-Xia. En el año 1227 Xi-Xia se extinguió, y la población fue convertida en esclava. En el mismo año, cuando volvía de esta expedición, Gengis Kan murió.

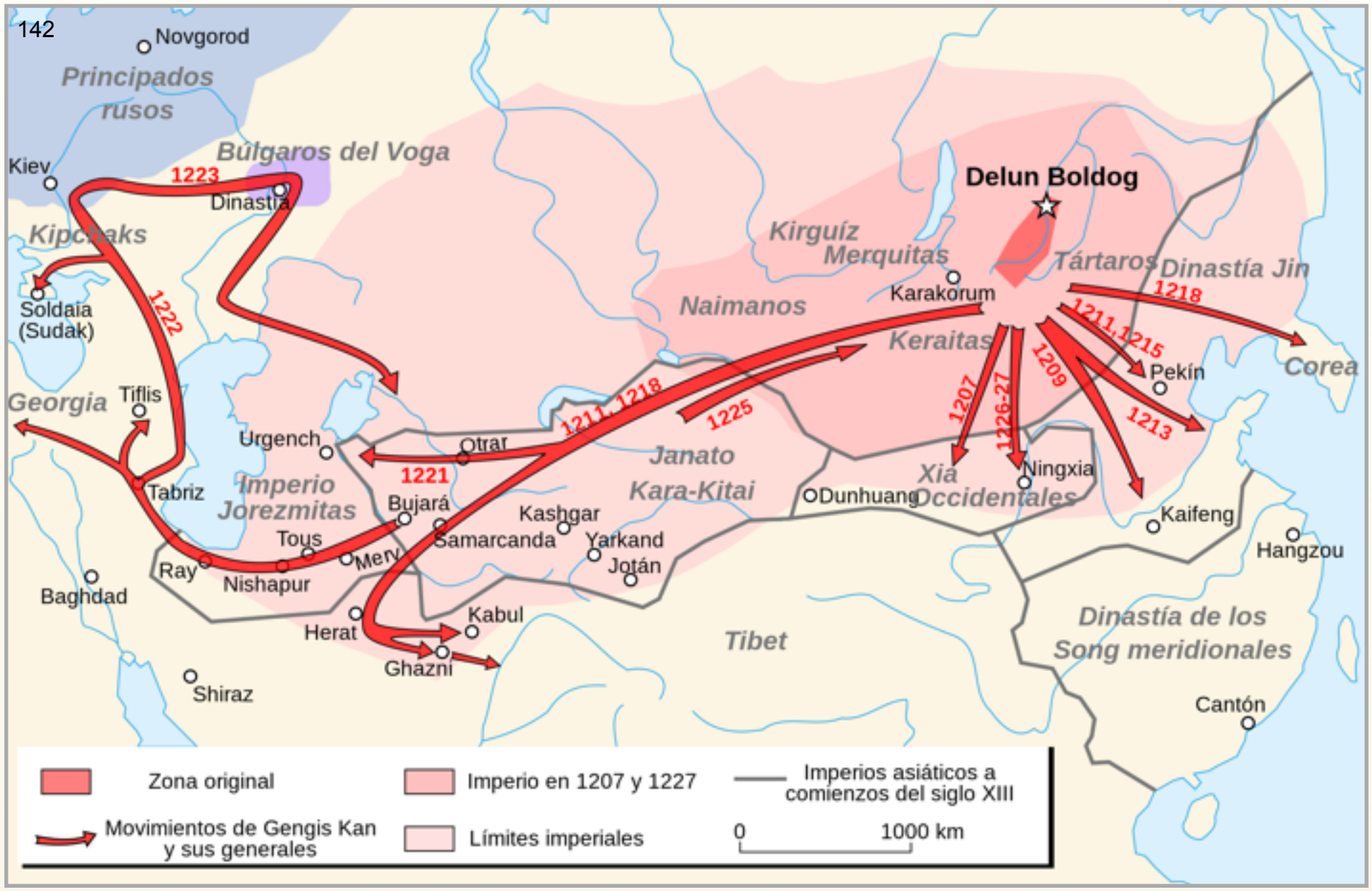

Resumen de las expediciones de Gengis Kan.

En 1229 se realizó el juriltai, en el cual se reunieron los hijos de Gengis Kan, y sus parientes y compañeros más cercanos. El tercer hijo de Gengis Kan, Ogodei, fue elegido Gran Kan. A sus otros hijos, según el testamento de Gengis Kan, les fueron concedidos kanatos especiales. Al mismo tiempo, el juriltai elaboró un plan de nuevas conquistas. Una finalidad principal de este plan era someter la parte independiente de China del Norte.



Ogodei Kan fue el segundo Gran Kan del Imperio Mongol.

En el año 1231, las fuerzas mongolas encabezadas por Ogodei y Tolui, de nuevo invadieron China del Norte. Con ayuda del gobernador del imperio Song del Sur, los mongoles derrotaron al Estado Xi Xia. Todos sus territorios fueron ocupados por los mongoles (además, engañaron al emperador de Song y no le entregaron la provincia Henan).

4. La expedición de Batu Kan y la conquista de los principados rusos

En el año 1236 empezó la nueva expedición conquistadora en Occidente. Allí fue enviado un ejército numeroso, que consistía no sólo de mongoles sino también de pueblos esclavizados. Este ejército fue encabezado por Batu, hijo de Joch.

Tras someter a los Cumanos y a Bulgaria del Volga, en el invierno de 1237 los conquistadores avanzaron a Rusia. En la campaña de invierno de los años 1237-1238, los mongoles ocuparon y saquearon las ciudades rusas Riazán, Kolomna, Moscú y Vladímir. En la Batalla del río Sit las fuerzas unificadas de los príncipes rusos fueron derrotadas.

144



Busto de Batu Kan, nieto de Gengis Kan.

145



Rus de Kiev, en 1237.

146



Estela sobre el río Sit, en memoria de la guerra de 1238.

Para las fuerzas mongolas fue necesaria una tregua. Esto explica la pausa de las actividades militares, que duró alrededor de un año y medio. En el invierno de 1239 la guerra empezó de nuevo. Los conquistadores invadieron las tierras de Rusia meridional, cruzaron el río Dniéper y ocuparon y saquearon la ciudad de Kiev. En 1241 las fuerzas mongolas se dividieron en dos grupos. El primero, encabezado por Batu y Subotai, se dirigió a Hungría. El otro invadió Polonia. Al devastar Polonia y Silesia, los mongoles derrotaron las milicias de los príncipes polacos y alemanes en la Batalla de Liegnitz. A pesar de que el ejército mongol invadió Hungría y casi venció a Venecia, las bajas sufridas debilitaron a los mongoles. Su avance hacia el interior de Europa se hizo imposible y se retiraron.

147



Los mongoles desfilaron bajo los muros de Liegnitz, con la cabeza de Enrique El Piadoso en el extremo de una lanza.

En 1241 Ogodei murió. Después de la lucha por el trono, en 1246 el juriltai eligió Gran Kan a Guyuk, hijo de Ogodei. Después de su muerte en el año 1248, la lucha por el trono empezó de nuevo y se prolongó hasta el año 1251, cuando el juriltai elevó al trono al hijo de Tolui: Möngke.

148



Möngke Kan fue el cuarto Gran Kan del Imperio mongol.

5. Las expediciones de Möngke y la conquista de Persia

Durante el gobierno de Möngke Kan las conquistas mongolas continuaron en Occidente y en Oriente. Las fuerzas de los conquistadores, encabezadas por Hulagu, hermano de Möngke, invadieron Persia. En 1258 ocuparon Bagdad; lo que puso fin al Califato Abasí.

149



El ejército de Hulagu, atacando Bagdad.

El avance mongol fue detenido por las fuerzas de Egipto, las cuales derrotaron a los mongoles en el 1260. En Oriente, los mongoles, encabezados Kublai, otro hermano de Möngke, invadieron la provincia china de Sichuan y penetraron más hacia Sur, hasta el Reino de Dali, desde donde fueron enviadas tropas para conquistar Tíbet e Indochina. Al mismo tiempo, Kublai empezó la guerra por la provincia Hubei.



Kublai Kan. Fue el quinto y último Gran Kan del imperio Mongol.

6. La disolución del imperio en kanatos de los Gengesidas

En ese tiempo el imperio mongol alcanzó su máxima extensión. La mayor parte de su territorio consistó en Mongolia, Manchuria y China del Norte, con dos capitales: Karakórum y Xanadú. Esto fue el feudo patrimonial de los Grandes Kanes. Las otras tierras fueron kanatos de los Gengesidas, los descendientes de Gengis Kan. Las regiones de Altái, con centro en Tarbagatai, fueron kanato de los descendientes de Ogodei. El kanato de los descendientes de Chagatai consistió en toda Asia central al Oriente del río Amu-Daria, Semirechye, el actual Sinkiang, y las regiones de Tian Shan.

El kanato de Jochi, el hijo mayor de Gengis Kan, se situó al Occidente del río Irtysh y consistió en la Región del Volga, el Cáucaso del Norte, Crimea, Jorezm (Coresmia), y el curso inferior de los ríos Sir Daria e Irtysh. En los anales rusos el kanato de Jochi es nombrado la Horda de Oro. La parte occidental de Asia central, Persia, Irak y Transcaucasia, conformaba el kanato de Hulagu, hijo de Tolui, que en la historiografía

frecuentemente es nombrado Ilkanato.


151

Hulagu, con su cónyuge Doquz Khatun.

En 1259 el Gran Kan Möngke murió. Su muerte suspendió la expedición de Kublai al imperio Song. Kublai violó la regla de Gengis Kan, según la cual el Gran Kan tenía que ser elegido en el juriltai con la participación de todos miembros de la familia real. En 1260, en Kaiping, los camaradas de Kublai lo proclamaron Gran Kan. Al mismo tiempo, la otra parte de la aristocracia mongola, junto con el Karakórum, proclamó Gran Kan a Ariq Boke, hermano menor de Kublai. En Mongolia surgieron, entonces, dos Grandes Kanes. Entre ellos empezó una lucha armada que duro cuatro años y concluyó con la derrota de Ariq Boke. Kublai Kan se convirtió en el Gran Kan de Mongolia.


152

Ariq Boke Kan.

Sin embargo, en ese tiempo el imperio Mongol había cambiado. Del imperio se separaron los kanatos occidentales, Ilkanato y la Horda de Oro, que después de la ascensión de Kublai Kan al trono se convirtieron en Estados independientes. Éstos no interferían en los asuntos del Gran Kan, ni él se inmiscuía en los asuntos de ellos. Más tarde, cuando los kanes de los kanatos occidentales adoptaron el islam (entre los siglos XIII y XIV), aparentemente dejaron de reconocer el poder del Gran Kan, porque, para ellos, él se había vuelto infiel. De hecho, desde los años 60 del siglo XIII la historia del Ilkanato, de la Horda de Oro y del Kanato de Chagatai pasó a ser parte de la historia del imperio mongol.

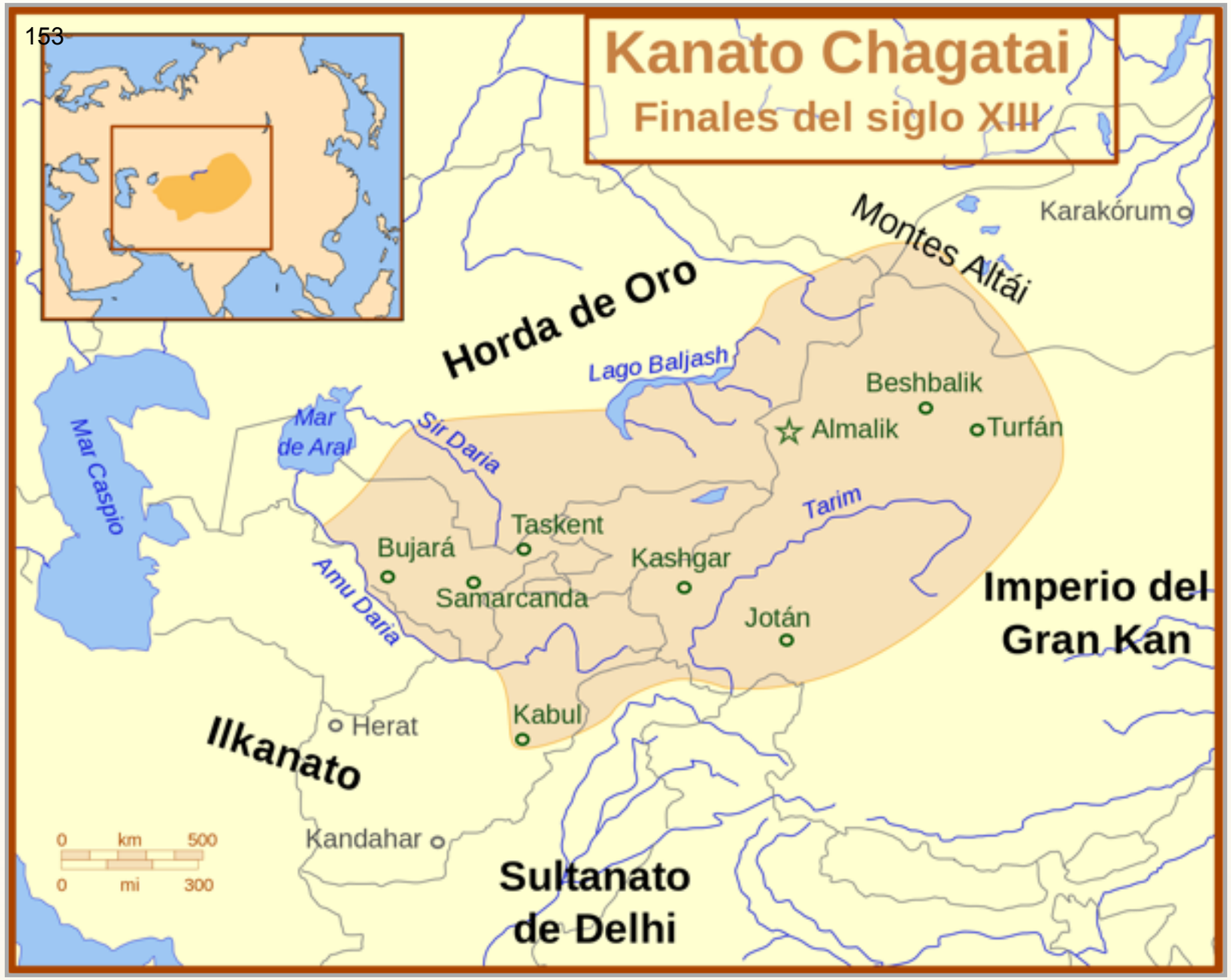

Kanato de Chagatai.

7. La conquista del imperio Song del Sur. La conquista del Estado Goryeo. La expedición a Japón

Kublai Kan se reconcilió con la caída del imperio Mongol y se concentró en la conquista final de China. La realización de los planes de Kublai Kan fue facilitada por la guerra intestina en el imperio Song del Sur. En 1271, Kublai Kan trasladó su capital a Yanjing. Hacia el año 1276 terminó la conquista del imperio Song. Toda China quedó en las manos de los mongoles. Antes de esto, el poder de los mongoles fue reconocido por el Estado coreano Goryeo.



Kublai Kan, en una expedición de caza. Pintura del año 1280.

La última expedición grande fue enviada a Japón. En el 1281 Kublai envió a Japón una armada enorme, consttuida por varios miles de barcos; pero los mongoles no pudieron invadir Japón. Su armada fue exterminada por un tifón, al cual los japoneses llamaron kamikaze, o *viento divino*. Algunos barcos sobrevivieron a este tifón. Los mongoles tampoco lograron establecerse en Indochina.

8. La dinastía Yuan en China

Como resultado de las conquistas, el Estado mongol estaba constituido por las tierras de China, Manchuria y Mongolia. El poder político estaba en manos del Gran Kan, quien al mismo tiempo era el emperador de China (1271). Kublai Kan le llamó Yuan a su dinastía. La capital del Estado fue la ciudad Yanjing, antigua capital del Estado Yurchen. Su nombre mongol fue Khanbaliq. Después de la muerte de Kublai Kan (en 1294), el Estado Yuan existió hasta la Revuelta de los Turbantes Rojos, que aconteció en 1368, durante el gobierno de Toghan-Temür. Después de esta revuelta la capital del Kan fue devuelta a Karakórum.



Extensión del imperio Yuan.

El imperio mongol fue el Estado más grande en la historia (casi 33 millones de kilómetros cuadrados). El imperio incluyó muchos pueblos, cada uno de los cuales tenía su lengua y su cultura propia, y habían sido violentamente incluidos en el imperio. Un Estado tan artificial no podía ser estable. Con el tiempo el imperio se disolvió en varios países pequeños. Así, desde el territorio del Macizo de Altái hasta el mar Negro surgieron pueblos turcos, como los Baskires, los Tártaros, los Cherquesos, los Jakasios, los Nogayos, los Cabardinos y los Tártaros de Crimea.





Localización del Macizo de Altái.

Comprobación

Si eres alumno registrado ingresa a
la plataforma para resolver la

Comprobación del capítulo VII

Si tienes alguna dificultad, no dudes en ponerte
en contacto con UOMAC en:

informacion@uomac.net



CAPÍTULO VIII

China en los siglos VII – XIII: las dinastías Song y Tahn

1. El período de los tres reinos. La dinastía Han
2. La dinastía Jin
3. La dinastía Sui
4. La dinastía Tang
5. La dinastía Song
6. Del imperio Song del Sur

1. El período de los tres reinos. La dinastía Han

El estudio de la historia de China en la Edad Media tradicionalmente se divide en dinastías. A la dinastía Han le siguió el período de los tres reinos: Wu, Shu y Wei. Un período de fragmentación política fue seguido por un corto período de unificación durante la dinastía Sui (581-618), y que, a su vez, fue seguido por un período de florecimiento de China durante la dinastía Tang (618-907). El lugar de la dinastía Tang pasó a ocuparlo la dinastía Song, que se divide en dos periodos: el Song del Norte (960-1127) y el Song del Sur (1127-1279).

158

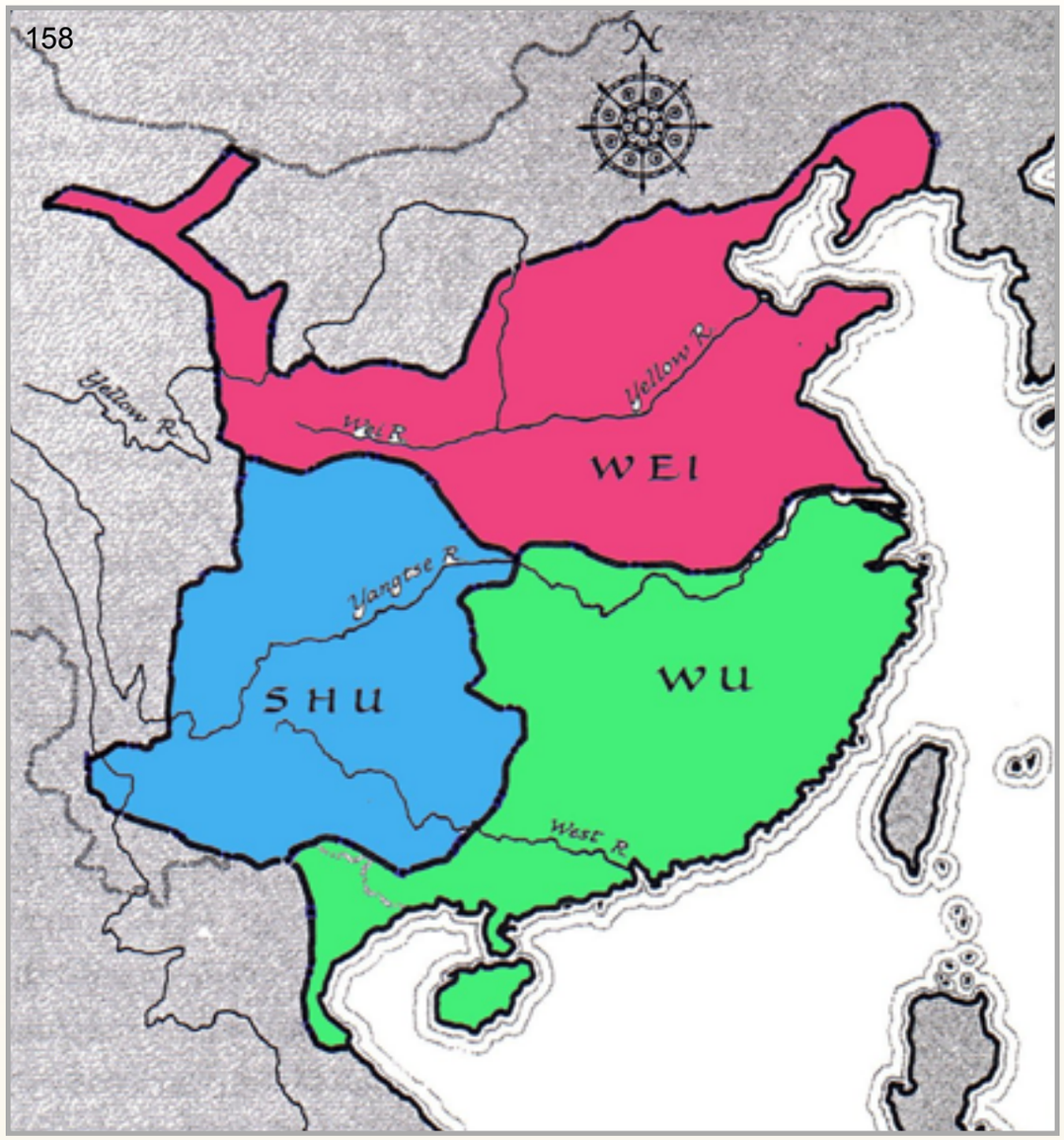

Mapa de los tres reinos (220-265).

2. La dinastía Jin

Después de la caída de la dinastía Han en 220, en el territorio de China exisitieron al mismo tiempo varios Estados. El principio de este período marcó la era de los tres reinos. La influencia básica era ejercida por el reino Wei, situado en la llanura del Norte; pero con él competían dos reinos: el reino Shu, situado en la cuenca del curso alto del río Yangtsé en el Oeste y el suroeste de China; y el reino Wu, con centro en el valle de la cuenca baja del río Yangtsé. La autoridad del reino occidental Shu (221-264) fue aumentada por el general Guan Yu, el estratega militar Zhuge Liang y el emperador Liu Bei.

159



Guan Yu.

160



Zhuge Liang.

161



Estatua de Liu Bei, en el templo de Zhuge Liang.

La población del reino Wu (222-280) aumentó debido a la migración que hubo desde el Norte. Este flujo de migración alcanzó su auge cuando los pueblos nómadas comenzaron a internarse en los lugares remotos del Norte de China. Los gobernantes de la dinastía Jin (265-420), sucesores del reino Wei, bajo el impacto de estas invasiones, no consiguieron conservar el poder. Durante mucho tiempo, en la parte Norte de China hubo una serie de reinos e imperios formados por líderes que no eran chinos. Entre ellos había representantes de las tribus tungús, los pueblos túrquicos, los hunos y los tibetanos.

Entre las dinastías rivales de este período, la más considerable fue la fundada por el clan familiar Tuoba, probablemente de origen tungús. Los representantes de esta dinastía, llamada *Tuoba Wei*, o *Wei del Norte*, llegaron a ser conocidos como amos de las artes. En esa época fueron construidos los famosos templos en grutas (las grutas de Yungang en el Norte de la provincia de Shanxi, cerca de la ciudad de Datong, donde estaba la primera capital de la dinastíaTuoba Wei; y las grutas de Longmen, cerca de la ciudad Luoyang, la segunda capital). La dinastía Tuoba Wei comenzó a debilitarse a causa de la desobediencia de las tribus de las estepas; pero mantuvo su gobierno dinástico durante un período considerablemente más largo que otros invasores.


162


163

Grutas de Yungang. Patrimonio de la Humanidad.


164

Grutas de Longmen. Patrimonio de la Humanidad.

3. La dinastía Sui

En 581 el fundador de la dinastía Sui (581–618) conquistó las tierras del Norte que aún estaban bajo el poder de los bárbaros, y luego anexó, al imperio, el Sur del país. Esta dinastía creó un sistema de administración apto para garantizar la integridad del imperio. Fue elaborado y realizado el plan de construcción del Gran Canal de China, que conectaba el río Amarillo y otros sistemas fluviales del Norte, con las provincias del Sur; pero las campañas militares eran costosas y fallidas, y llevaron a la destrucción de la dinastía.



El Gran Canal de China (1794 km). Es el canal o río artificial más largo del mundo. Patrimonio de la Humanidad.

4. La dinastía Tang

Con el advenimiento de la dinastía Tang (618-907) se inició una de las épocas más gloriosas de la historia china. Las actividades de Gaozu y su hijo Taizong, los fundadores de la dinastía, permitieron restaurar el imperio. Las regiones occidentales fueron anexadas a las posesiones de China. Además, las fronteras se extendieron en el noroeste de país. Corea fue anexada a las posesiones del imperio. En el Sur fue restaurado el dominio chino sobre Annam. A la corte imperial envíaron sus embajadas Persia, Arabia y otros Estados asiáticos occidentales. Se mantenían relaciones con otros países en el sudeste de Asia. Así, la extensión del territorio del país alcanzó la misma extensión que tenía el territorio de China durante el período de prosperidad, en la época de la dinastía Han.

El progreso más significativo fue el sistema jurídico creado en la época de la dinastía Tang. Se instituyó el cuerpo de las tradiciones sociales y de las reglas de conducta, impregnadas del espíritu del confucianismo. Durante la época de la dinastía Tang floreció el arte y la literatura. La mayoría de

los emperadores de esa dinastía patrocinaba activamente la poesía, el teatro y la música.

166 

167 

Representaciones de Gaozu y su hijo Taizong.

168 

Dragón de cobre con recubrimiento dorado. Dinastía Tang.

169 

Par de jinetes. Dinastía Tang.

170



Shi Er Sheng Xiao (los 12 animales del zodiaco chino). Dinastía Tang.

171



Disco con oro incrustado. Dinastía Tang.

Sin embargo, los primeros emperadores de la dinastía Tang no lograron ejercer el control total del ejército. Los emperadores fuertes aún disfrutaron de la lealtad de los líderes militares; pero el debilitamiento del trono permitió a las satrapías fronterizas extender su poder militar en la administración civil local. Las posiciones de la corte se debilitaban, y el poder de los líderes militares locales seguía creciendo. El resultado de este proceso fueron levantamientos y revueltas que finalmente provocaron el colapso de la dinastía Tang.

Un levantamiento, encabezado por Huang Chao, cubrió un vasto territorio y es el mejor conocido. En la segunda mitad del siglo IX, Huang Chao se proclamó emperador y saqueó Cantón, la ciudad comercial. Uno de los comandantes locales dio muerte al emperador de la dinastía Tang (estos sucesos se refieren al año 906), y obligó a abdicar al heredero y fundó la dinastía Liang. La dinastía Liang y varias dinastías posteriores no gobernaron durante mucho tiempo. Este período ha sido llamado el período de las cinco dinastías, durante el cual pretendían el trono 20 grupos militares.

172



Bixie (león alado) en una tumba. Dinastía Liang.

173



Bixi (tortuga) en una tumba. Dinastía Liang.

5. La dinastía Song

En 960, Taizu, el fundador de la dinastía Song (960-1127), nuevamente reunificó el imperio. Sin embargo, los límites del imperio en la época Song se redujeron significativamente. Dos de los imperios surgidos ocupaban, por el momento, parte del territorio chino. El primero de estos imperios fue el Imperio kitán (la dinastía Liao), fundado por los kitán, uno de los grupos étnicos tunguses. El imperio kitán abarcó los territorios de Manchuria, Mongolia Interior, y la parte norte de las provincias chinas actuales Hebei y Shanxi, incluyendo las ciudades Pekín y Datong.

174



Song Taizu.

175

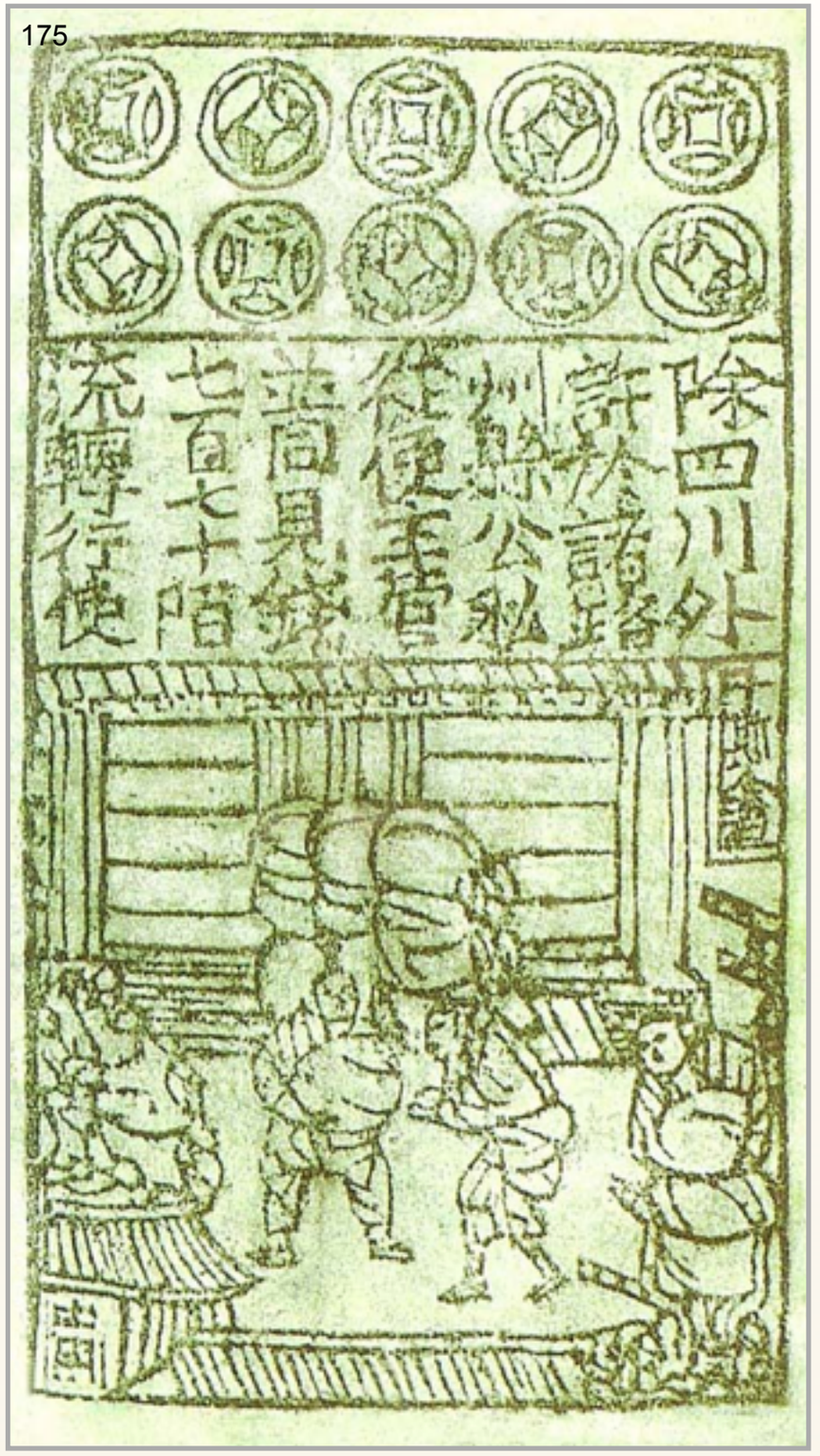

El Jiaozi, primer papel moneda impreso. Fue una innovación de la dinastía Song.

El otro imperio fue el Imperio Xia Occidental (el Imperio tangut) fundado por los tangut que poblaban las tierras a lo largo de la frontera noroccidental. Las expediciones militares de China contra los dos imperios fracasaron. Como resultado, China fue obligada a firmar un acuerdo que incluía una serie de cláusulas humillantes, como el pago de un tributo anual. China no recobró la tierra que le pertenecía en las actuales provincias Yunnan, Sichuan y Guizhou, ocupadas durante el período de la dinastía Tang por los nanzhao (una etnia de los bai), y tampoco recobró la tierra de Annam, que había pertenecido a China durante miles años.



Mapa de la dinastía Song, Liao y Xia Occidental en 1111.



Fragmento de El festival Qingming junto al río. Es el título de una pintura panorámica de la dinastía Song.
[original] [replica basada en el original]

6. Del imperio Song del Sur

El principio del siglo XII marcó una crisis política nueva. Durante este período, el Estado norteño del imperio kitán fue conquistado por la dinastía Jin, fundada por las tribus del noreste de los yurchen. Los conquistadores se trasladaron al territorio de la llanura del Norte de China; y en 1127 ocuparon Kaifeng, la capital de la dinastía Song, y capturaron al emperador Qinzong y a su padre Huizong. La corte de la dinastía Song se trasladó a la nueva capital (actualmente conocida como Hangzhóu), al Sur del río Yangtsé.



Qinzong y su padre Huizong.

Durante todo el período del imperio Song del Sur (1127-1279), las guerras fronterizas, y a veces campañas militares más grandes, eran el problema principal. La dinastía Song acabó su reinado con la llegada de los mongoles, cuyo líder, Gengis Kan, llevó a cabo campañas militares exitosas en Asia occidental. Kublai Kan, el nieto de Gengis Kan, anexó China a las posesiones del imperio mongol y fundó la dinastía mongol en la tierra china.



China, durante la dinastía Song del Sur.

Comprobación

Si eres alumno registrado ingresa a
la plataforma para resolver la

Comprobación del capítulo VIII

Si tienes alguna dificultad, no dudes en ponerte
en contacto con UOMAC en:

informacion@uomac.net



CAPÍTULO IX

China en los siglos XIII-XVIII: las dinastías Yuan, Ming y Qin

1. La conquista de China por los mongoles. La dinastía Yuan
2. La dinastía Ming
3. La conquista de China por los manchúes. La dinastía Qing
4. La política del aislacionismo

1. La conquista de China por los mongoles. La dinastía Yuan

En 1280 China estaba bajo el dominio de los mongoles. El gran kan Kublai se había convertido en emperador de China y estableció una dinastía mongol nueva, la Yuan (1280-1368).

Con la centralización de China, el nuevo emperador consolidó su poder. Dividió su imperio en provincias, reformó instituciones gubernamentales y económicas (por ejemplo, el sistema fiscal), apoyó la ciencia y la religión, y mantuvo el comercio en la Ruta de la Seda. Kublai introdujo el papel moneda. Sin embargo, sus reformas fueron acompañadas por la discriminación de la población conquistada. En el sistema de administración los funcionarios confucianos fueron obligados a ceder sus puestos a los jefes militares mongoles. La población de China fue dividida en cuatro rangos: los mongoles, los chinos del Norte, los chinos del Sur y los residentes de otros países.

181



Nota bancaria de la dinastía Yuan, con su placa de impresión.

182



183



Cuadrado mágico, con un tamaño de 6x6, de hierro, de la dinastía Yuan (a un lado, su traducción). ¡El cuadrado interior 4x4 en el centro es un cuadrado mágico diabólico!

Las reformas de Kublai perdieron su impulso positivo durante el gobierno de sus sucesores: Timur Kan (1294-1307), Kulug Khan (1307-1311) y Toghon Temur (1333-1368). La brecha entre la élite mongólica y la población china se hacía más profunda. Los intentos de los emperadores (por ejemplo Ayurbaribab, 1311-1320) de tomar elementos de la cultura china desplazaron a la élite de los mongoles. La economía alcanzó índices negativos por la depreciación del papel moneda. El comercio se interrumpió. A causa de la crisis fue destruida la agricultura de regadío, que había sido una de las preocupaciones principales de los gobernantes chinos antiguos. El sistema de diques del río Amarillo entró en mal estado. En 1334, el dique se rompió y provocó una inundación en la que murieron cientos de miles de personas.

184



Timur Kan, considerado el sexto Gran Kan del imperio mongol.

El descontento por la política estatal discriminatoria contra los chinos, por la opresión tributaria y por la incapacidad para mantener el sistema de riego, provocó una sublevación masiva que fue encabezada por los líderes de la sociedad secreta "Bailianjiao" («Loto Blanco»). Cubriendo sus cabezas con turbantes rojos (el símbolo de la luz), los rebeldes se organizaron en grupos que comenzaron una lucha decidida contra los mongoles. Uno de los líderes de la sublevación fue Zhu Yuanzhang (1328-1398). Como resultado de la victoria de los rebeldes, Zhu Yuanzhang se proclamó emperador de la nueva dinastía Ming (*Fulgente*,1368-1644).

185



Zhu Yuanzhang.

2. La dinastía Ming

Durante el gobierno de los emperadores Ming, China volvió a su sistema administrativo habitual. El emperador Zhu Di (1403-1424) restauró la administración central, que fue establecida según el modelo confucionista (que incluía cámaras superiores; seis departamentos centrales del poder ejecutivo; oficinas provinciales, con separación de poderes cívicos y militares; y sistema de exámenes para ser funcionario). En 1367 la legislación fue modificada y fue adoptado un nuevo código legislativo: *Da Ming Lu*.

186



Zhu Di.

Empero, surgió una nueva tendencia: el reforzamiento de la centralización y el poder personal del emperador. En 1380, bajo sospecha de haber participado en un complot, fue ejecutado el primer ministro. Todos los puestos de cancilleres y secretarios de la corte fueron suprimidos y todo el poder pasó a manos del emperador. Fue fundada la policía secreta, Jinyiwei. Este órgano depuraba funcionarios y jefes militares. Los comerciantes fueron obligados a presentar informes mensuales sobre su propiedad y sus operaciones comerciales. El comercio exterior fue prerrogativa personal del emperador.

187



Jinyiwei. Fue la policía secreta de los emperadores Ming.

Durante el primer siglo del gobierno de la dinastía Ming también hubo una política exterior exitosa, que incluyó el sometimiento de la parte de los pueblos Yurchen, el Estado de Nanzhao, y la parte de las provincias actuales de Qinghai y Sichuan. En 1405-1433, la armada china, encabezada por Zheng He, realizó varias expediciones a Asia del sudeste, India y la costa oriental de África.



Zheng He.
Estatua actual.

Sin embargo, desde el final del siglo XV, la situación del país empeoró. Los emperadores Ming, después de Zhu Di, fueron gobernantes débiles, excepto el emperador Wang Li, quien restauró la Gran Muralla. Al principio del siglo XVI, en el país surgió un movimiento opositor, encabezado por confucionistas eminentes. En el final del siglo XVI, la oposición se organizó oficialmente en la Academia Donglin en Wuxi. En ese entonces, el movimiento para las reformas obtuvo amplio apoyo en el país.



Viejo arco conmemorativo de la academia Donglin, en Wuxi.

Durante la segunda mitad del gobierno de la dinastía Ming, la política interior se complicó por problemas exteriores. En el siglo XVI, Japón, gobernado por shogun Hideyoshi, trató de invadir China. En los siglos XVI-XVII, en China aparecieron los primeros europeos: portugueses, holandeses y misioneros jesuitas. En los límites del nordeste surgió el estado Yurchen, un peligro general para China.

3. La conquista de China por los manchúes. La dinastía Qing

En 1609 el jefe de los yurchenes, Nurhaci (1559-1626), cesó de pagar el tributo a China. Luego proclamó la restauración de la dinastía Qing; y en 1618 empezó la guerra contra China. En breve alcanzó la Gran Muralla cerca de Shanhaiguan. El sucesor de Nurhaci, Hung Taiji (1626-1643), se proclamó emperador y cambió el nombre de sus súbditos de *yurchenes* a manchurianos. Hung Taiji estableció, en sus territorios, la administración centralizada, según el modelo chino. Desde entonces, los manchurianos incursionaban regularmente en China. Los gobernantes chinos tuvieron que mandar, a Shanhaiguan, un ejército, encabezado por Wu Sangui.



Shanhaiguan. Patrimonio de la Humanidad.

La decadencia de Ming fue apresurada por la crisis económica, la corrupción y la guerra con Manchuria (1618-1644). En 1628 empezó una nueva rebelión. Uno de sus caudillos fue el campesino Li Zicheng (1606-1645). En 1644, las fuerzas de Li tomaron Pekín y él se proclamó emperador. Sin embargo, su rival principal seguía siendo el ejército de Wu Sangui. En la lucha por el

poder, el jefe militar chino recurrió a los manchurianos, quienes, tras ocupar China, no solo expulsaron a Li Zicheng de la capital, sino proclamaron gobernante de China a su emperador Shunzhi.



Emperador Shunzhi.

Con este suceso empezó una nueva página en la historia de China: el imperio Qing, encabezado por los gobernantes manchurianos. El imperio duró hasta el año 1911. Desde el fundador de la dinastía Nurhaci, hasta el último emperador Puyi, China fue gobernada por 12 emperadores.

La dinastía manchú es única en su género en la historia de China. La dinastía manchú logró entrar en la estructura del imperio. Los manchúes garantizaban la sumisión de la población china (el símbolo de esta sumisión era la trenza, la cual era llevada por todos los hombres chinos); pero los manchúes prestaban mucha atención al desarrollo económico del país y al bienestar de la población. Los conquistadores muy pronto superaron las diferencias con la población nativa. Comenzó la sinización de la dinastía de los manchúes. A partir del emperador Kangxi, hijo de Shunzhi, todos los emperadores manchurianos practicaron el confucianismo y siguieron los consejos antiguos en la administración del país. Durante dos siglos bajo la dinastía Qing podemos observar un desarrollo intenso de China.

192



Emperador Kangxi.

La época del [emperador Kangxi](#) (1662-1723) fue tiempo de la prosperidad. Fue el siglo de oro del imperio chino. Durante los 60 años de su reinado en China ocurrieron solo 50 rebeliones, menos de la mitad de las rebeliones que ocurrieron durante el reinado de su padre.

193



Jarrón chino. Fue elaborado en el inicios del reinado de Kangxi.

194



Plato de porcelana que representa una batalla entre dos dragones. Reinado de Kangxi.

195



Porcelana del reinado de Kangxi, con montura francesa de bronce.

196



Porcelana del reinado de Kangxi, con decoración francesa de plata.

El gobierno restauró el sistema de riego; lo que llevó al crecimiento de la agricultura. En 1684 el emperador levantó la prohibición de comerciar con los extranjeros, e introdujo el sistema de monopolios. Kangxi dejó de perseguir a los cristianos y comenzó a emplear a los jesuitas en los trabajos diplomáticos. Kangxi también prestó mucha atención a la educación (por ejemplo, fueron reeditados los libros medievales) y a la ideología; y restauró la red de escuelas confucianas, donde enseñaban los mejores científicos.

4. La política del aislacionismo

El emperador Yongzheng (1722-1735) siguió reforzando las posiciones del confucianismo y comenzó la lucha contra el cristianismo (por ejemplo, detención de los predicadores, prohibición de predicar y cierre de 300 iglesias cristianas). En 1724 los cristianos fueron expulsados del país. Estos actos provocaron el aislamiento de China.



Emperador Yongzheng.

En los años del emperador Qianlong (1736-1796) se desarrollaron las ciudades, el comercio y los oficios. Al mismo tiempo, Qianlong siguió el curso de aislamiento de su padre. A mediados del siglo XVIII fue prohibido comerciar con los extranjeros (a excepción del comercio por medio de un puerto en Cantón). La llamada *clausura* de China fue obstáculo para la expansión económica de los países europeos.



Emperador Qianlong.

La estabilidad interior permitía la realización de la política exterior intensa. En el principio del siglo XVII fue conquistada Mongolia Interior. Corea se convirtió en vasallo de China. Tíbet fue anexado. A mediados del siglo XVIII, las expediciones de Qianlong llevaron a incluir, en el Imperio chino, Mongolia Exterior, Xinjiang, Nepal, Birmania y Vietnam. Las tropas chinas desalojaron a los colonizadores rusos de Amur. En los siglos XVII-XVIII, China aumentó sus territorios en dos veces y pasó más allá de las fronteras de la Gran Muralla China. Al final del siglo XVIII, el Imperio del gran Qing alcanzó su punto álgido de poder.

Comprobación

Si eres alumno registrado ingresa a la plataforma para resolver la

Comprobación del capítulo IX

Si tienes alguna dificultad, no dudes en ponerte en contacto con UOMAC en:

informacion@uomac.net



CAPÍTULO X

Corea en los siglos VII-XIII: desde las alianzas tribales Mahan, Jinhan y Byeonhan hasta Goryeo

1. Época de los tres reinos. Goguryeo
2. Baekje
3. Silla
4. Silla unificado
5. Balhae
6. Hubaekje
7. Hugoguryeo - Majin - Taebong
8. Creación de Goryeo

1. Época de los tres reinos. Goguryeo

Koguryo, Baekje y Silla son los primeros reinos en la península coreana. La historia de la cultura coreana empieza a partir de la creación de estos tres reinos. Todas las dinastías coreanas fueron sus sucesoras.

La base de la creación del reino Goguryeo la conformaron cinco uniones tribales. Jumong es considerado fundador mítico de Koguryo. En 313 fue anexada la región china de Gojoseon. Esto fue el punto de viraje en la historia de Goguryeo. En el siglo IV, en Goguryeo, se introdujo el confucionismo, que se convirtió en la base ideológica del poder estatal en Corea.



Estatua de Jumongm sobre su tumba.

2. Baekje

El reino de Baekje fue creado en la cuenca del río Han-gangpor. En el principio Baekje era una de las partes más importantes de la sociedad de la jefatura de Mahan. El fundador de Baekje fue el monarca Onjo. Las leyendas sobre la creación de Baekje afirman que Onjo fue hijo del monarca de Goguryeo. El auge del reino de Baekje estuvo relacionado con el gobierno de los monarcas Goi (234-286) y Geunchogo (346-375). En el siglo IV, en Baekje, fue establecida la monarquía hereditaria; y en 384 el budismo fue adoptado oficialmente.



Tumba real, probablemente del rey Jansu. Reino Goguryeo.



Incensario de bronce, del reino de Baekje.



Geumjegwansik. Diadema de oro usada por el rey de Baekje.

3. Silla

Las crónicas medievales consideran la ciudad-Estado Silla como la más antigua de los tres reinos. Según la leyenda del monarca Park Hyeokgeose, fundador de Silla, este reino fue creado en el 57 a. C. Los territorios de Silla eran los más alejados de China. Por eso, puede considerarse que la influencia china sobre Silla fue mínima. El clan gobernante de Silla era la familia Kim. El clan Park era la segunda familia importante.



Corona de oro y jade, del reino de Silla.



Buda de oro, probablemente Amitabha. Reino de Silla.

205



Daga y funda de oro con incrustaciones de granate y vidrio. Reino de Silla.

En el principio, Silla formó parte de la confederación de jefaturas llamada Jinhan. Hacia el siglo II, Silla era una ciudad independiente en el sudoeste de la península de Corea. Durante el siglo siguiente, Silla amplió su influencia entre los miembros adyacentes de Jinhan; pero continuaba siendo únicamente una ciudad-Estado más fuerte que otras. Finalmente, el rey Naemul (356-402) estableció en Silla la monarquía hereditaria. En el 377 envió embajadores a China y estableció relaciones diplomáticas con Goguryeo.

206



Tumba real del rey Naemul.

El país se encontraba bajo la presión de Baekje en el Occidente y de Japón en el Sur. Por eso, a finales del siglo IV, Silla firmó un tratado de alianza con Goguryeo; pero cuando Goguryeo empezó a ampliarse hacia el Sur y trasladó su capital a Pyongyang, Silla tuvo que reconciliarse con Baekje.

207



Cheomseongdae, el observatorio astronómico más antiguo de Asia oriental.

208



Palacio real de Silla.

En tiempo del gobierno del monarca Beopheung (514-540), Silla era un reino bastante desarrollado. Como resultado de la guerra entre Silla y la confederación Gaya, y la conquista de Daegaya en 562, el país se amplió hasta la cuenca del rio Nakdong. El monarca Jinheung (540-576) creó un ejército centralizado.



Templo del rey Beopheung. Este rey construyó el templo para rezar por la prosperidad y la paz de su reinado.

Hasta los siglos IV-V los tres reinos casi no tenían fronteras comunes y no se enfrentaron; pero en el siglo IV la situación cambió y desembocó en una fuerte lucha, que se prolongó durante 300 años y concluyó con la victoria de Silla. En el final del siglo V, más de dos tercios de la península de Corea habían sido conquistados por Silla. Este reino se convirtió en el primer Estado centralizado en la historia coreana. Este suceso fue el inicio de la formación de la nación coreana y del sentido nacional.

4. Silla unificado

La época Unificada de Silla coincidió con el auge del budismo, religión dominante en Corea. Era el tiempo cuando vivían y creaban sus obras los budistas eminentes. El monje budista Wonhye (617-680), fue autor de 85 obras y contribuyó al desarrollo del budismo coreano. Veinte de sus obras llegaron a nuestros días. El auge del budismo influyó en el desarrollo de la arquitectura y la escultura. Los monumentos más famosos de esta época son el templo budista Bulguksa y la gruta Seokguram.



Templo budista Bulguksa. Patrimonio de la Humanidad.



Gruta Seokguram. Patrimonio de la Humanidad.



Chimi. Reino Balhae.

5. Balhae

Al mismo tiempo, al Norte de Silla empezó a surgir un nuevo reino. No sabemos mucho sobre la historia del Estado Balhae, que ocupó la península de Corea al Norte del río Taedong (territorios del Norte de la actual República Popular Democrática de Corea), y Manchuria noroeste. En 713 el gobierno de China otorgó el título de gobernante de Balhae a su legendario fundador, Tae Cho-yong. Este reino duró casi 230 años. En el 926, Balhae fue conquistado por las tribus kitanas.



León de piedra. Reino Balhae.

Desde el final del siglo VIII, en Silla unificado aparecieron tendencias separatistas. Surgieron fuertes clanes que poseían sus propias tierras y destacamentos armados. Finalmente el reino de Silla unificado cayó. Aparecieron los nuevos *reinos bajos*: Hubaekje y Hugoguryeo. El reino de Silla se extinguió perdiendo extensos territorios.

6. Hubaekje

El fundador de Hubaekje fue Gyeon Hwon, quien se sublevó contra Silla, tomó la ciudad Mujinju y en 892 se proclamó monarca. En 900, Gyeon Hwon trasladó su capital a Wansanju. En el mismo año fueron establecidos los órganos de poder y los cargos de funcionarios. Hubaekje mantuvo relaciones diplomáticas con vecinos poderosos como China y Hugoguryeo; pero en los años 30 del siglo VIII, en Hubaekje empezó la lucha por el trono. Finalmente, en el 936, el reino cayó .

7. Hugoguryeo - Majin - Taebong

El Estado de Hugoguryeo, que se situaba al Norte de Silla, fue proclamado unos años después de la proclamación de Hubaekje. Bajo del poder de su fundador, Gung Ye, se encontraban territorios enormes, los cuales correspondían a las provincias actuales Gangwon, Hwanghae, Gyeonggi y Chungcheong del Norte. La capital del nuevo reino fue fundada en Songak, y desde el 905 pasó a Cheolwon. En 911 Gung Ye cambió el nombre de su Estado. El nuevo nombre fue Taebong.

Obtenido el poder total, Gung Ye declaró ser Buda Maitreya. Al mismo tiempo, Gung Ye empezó ejecuciones masivas por alta traición. El descontento de la población de Taebong fue tan fuerte, que en 918 altos funcionarios dieron un golpe de Estado. Los conspiradores proclamaron rey a Wang Geon. Al enterarse, Gung Ye intentó fugarse; pero fue detenido y asesinado. Así terminó la historia de Hugoguryeo - Majin - Taebong.



Buda Maitreya.

8. Creación de Goryeo

Wang Geon trasladó la capital a Songak, antigua capital de Hugoguryeo. El nuevo Estado fue nombrado Goryeo. Hacia 918, Wang Geon (Taejo) empezó la lucha por la unificación del país y el sometimiento de la península de Corea a la nueva dinastía. En 935 los restos del Estado Silla fueron anexados a Goryeo.



Gotero celadón, con forma de tortuga.
Dinastía Goryeo.



Jarrón celadón, con grullas decoradas. Dinastía Goryeo.



Incensario. Dinastía Goryeo.



Tazón celadón, con diseño interior arabesco. Dinastía Goryeo.

El Estado Goryeo duró desde 918 hasta 1392. En los documentos oficiales Goryeo es llamado *imperio*. En 1231 empezó la invasión de los mongoles a Goryeo, encabezados por Ogodei Kan. Esta expedición fue parte de la conquista de China. Durante varias décadas Goryeo luchaba desesperadamente; pero finalmente, en 1259, tuvo que capitular. La dinastía Goryeo se convirtió en tributaria del Estado Yuan. Así empezó una nueva época en la historia de Corea.

Comprobación

Si eres alumno registrado ingresa a
la plataforma para resolver la

Comprobación del capítulo X

Si tienes alguna dificultad, no dudes en ponerte
en contacto con UOMAC en:

informacion@uomac.net



CAPÍTULO XI
Corea en los siglos XIII-XVIII: Joseon

1. La fundación de la dinastía Joseon
2. El Estado Joseon
3. Invasiones japonesas de Corea
4. La conquista de Corea por manchú
5. El movimiento Silhak
6. Corea en la repartición colonial de Asia

1. La fundación de la dinastía Joseon

Después de la conquista mongólica, Corea fue incluida en el imperio de la dinastía Yuan. Hasta principio del siglo XIV los representantes mongoles controlaban el gobierno del Estado Goryeo.

La caída del imperio Yuan a mediados del siglo XIV marcó el final de la dependencia de Goryeo; pero al poco tiempo Goryeo fue víctima de una rebelión por parte de los participantes de la «Revuelta de los Turbantes Rojos». Después de su ascenso al trono chino en el año 1368, la dinastía Ming no sólo exigió de Goryeo el pago de un tributo, sino también expresó pretensiones sobre sus territorios. Sin embargo, el ejército de Corea, encabezado por Yi Seong-gye, obtuvo la victoria. El comandante del ejército tomó el poder y fundó la dinastía Joseon, que gobernó Corea desde 1392 hasta 1897.



Yi Seong-gye, fundador de la dinastía Joseon.

2. El Estado Joseon

A partir de finales del siglo XIV, el país fue llamado *Joseon*, con capital en Seúl. Las nuevas autoridades reconstruyeron y ordenaron las administraciones locales y la administración central. También consiguieron poner fin a la influencia de monasterios budistas (a las cuales les fue decomisada una parte de sus tierras).





Bandera y escudo de la dinastía Joseon.

Las familias nobles fueron despojadas de su derecho a tener destacamentos armados privados. Fue reconstruido el ejército centralizado. En el final del siglo XIV, en Corea fue establecida la práctica de entrega de parcelas de tierra a los funcionarios, en usufructo vitalicio. En 1466 estas parcelas fueron convertidas en parcelas de puesto, que eran concedidas solo durante el tiempo que duraba el servicio. Estas innovaciones consolidaron el poder del gobierno central.



Entrada al Gyeongbokgung, el palacio principal de la dinastía Joseon.

La consolidación de Corea permitió al país eliminar el peligro de invasiones por parte de sus vecinos. El peligro general en esta época fueron los piratas japoneses. En 1419 la armada coreana asestó un fuerte golpe al cuartel general de estos piratas: la isla Tsushima. En el Norte del país, a veces tenían lugar conflictos con los yurchenes. A mediados del siglo XV, los coreanos expulsaron a los yurchenes detrás de los ríos Amnok y Duman Gang.



Isla Tsushima. Es el territorio japonés más cercano a la península coreana.



Los ríos Amnok (Yalu) y Duman (Tumen) sirven de frontera natural de Corea del Norte con China y Rusia.

En la historia de Corea medieval, los siglos XV-XVI son considerados como periodos de prosperidad cultural. Hubo científicos que publicaron obras sobre agricultura, medicina, astronomía y geografía. Un acontecimiento notable en la historia de la cultura coreana fue la creación de la escritura nacional en 1443.



Signos de escritura coreana. Esa escritura parece ideográfica; pero realmente es fonética.

No obstante, las innovaciones de final del XIV y principio del XV tuvieron efecto de corta duración; y a mediados del siglo XV empezaron motines de funcionarios. En 1467, en la provincia Hamgyong, hubo una rebelión de campesinos, que fue aplastada violentamente por el gobierno.

3. Invasiones japonesas de Corea

En 1592 Corea sufrió un gran ataque por el ejército del gobernante de Japón, Toyotomi Hideyoshi. La guerra Imjin fue catastrófica para Corea. Los japoneses ocuparon Seúl, que fue abandonado por el gobernante y sus ministros, quienes se refugiaron en Pyongyang. El gobernante coreano pidió el apoyo del emperador chino de la dinastía Ming. El ejército coreano y las fuerzas chinas derrotaron a los japoneses.



Estatua de Toyotomi Hideyoshi, en el Castillo Osaka.

4. La conquista de Corea por manchú

Las consecuencias de la guerra Imjin fueron empeoradas por dos invasiones de manchurianos en 1627 y 1636. Conforme al tratado de 1637, Corea se convirtió en vasallo de la dinastía manchuriana Qin. Corea podía llevar adelante sus relaciones exteriores solo por intermedio de China. Esto llevó al cierre de los puertos coreanos para los extranjeros, excepto para los japoneses. Llevó también a la prohibición, para los coreanos, de salir del país. Corea no se resignó inmediatamente con la dependencia. Para la pacificación del país, en 1645 los gobernantes manchurianos redujeron la dimensión del tributo. Poco a poco se establecieron relaciones de vasallaje aparente.

5. El movimiento Silhak

A mediados del siglo XVII Corea se repuso de las consecuencias de las invasiones japoneses y manchurianas. En el siglo XVIII, durante el gobierno de los reyes Yeongjo y Jeongjo, fueron introducidas varias reformas, inspiradas por el movimiento Silhak. Los científicos y pensadores del movimiento, entre ellos Yu Hyeong-won, Yi Ik, Hong Dae-yong y Park Ji-won, apoyaron la

difusión del conocimiento, por ejemplo, sobre geografía, historia, lengua nacional y literatura.

227



Yeongjo.

228



Jeongjo.

También apoyaron las reformas sociales, como dotar a los campesinos de tierra, eliminar el nacimiento en desigualdad, y desarrollar la industria y el comercio. Estas reformas se orientaban hacia la renuncia de las normas confucianas y el préstamo de algunas ideas europeas; pero las reformas no tuvieran éxito. En la primera mitad del siglo XIX ocurrieron nuevas rebeliones.

229



Primer globo celestial coreano. Fue elaborado por Jang Yeong-sil durante la dinastía Joseon.



Medalla de rango, de la dinastía Joseon.

6. Corea en la repartición colonial de Asia

En el principio del siglo XIX Corea se encontró en la esfera de los intereses de los Estados colonialistas. Después de la fundación del obispado coreano en 1831, en el país aparecieron misioneros católicos franceses. Las represiones contra los cristianos coreanos fueron el motivo para enviar buques militares franceses a Corea (en 1846 y 1847). El peligro de nuevas invasiones aumentó en los años 50 – 60 del siglo XIX. Continuando la política de aislamiento, el gobierno de Daewongun aprobó consolidar el poder central por medio de reformas que fracasaron.



Heungseon Daewongun.

Durante el siguiente cuarto del siglo XIX, Corea fue objeto de rivalidad colonial entre China, Japón y Rusia. En 1876, bajo presión extranjera, Corea firmó su primer tratado internacional, el Tratado de Kanghwa, con Japón. Poco tiempo después, tratados parecidos fueron firmados con varios Estados occidentales, entre ellos Estados Unidos de América, Gran Bretaña, Alemania, Rusia e Italia. Conforme a estos tratados, los puertos coreanos (Busan, Incheon y Wonsan) fueron habilitados para el comercio exterior.

En 1895, conforme al Tratado de Shimonoseki con China, Corea se encontró en la esfera de influencia de Japón (más tarde Japón tuvo que luchar por Corea contra el imperio ruso). El rey coreano Gojong proclamó la creación del *gran imperio Han*. También se proclamó emperador, tratando de igualarse al emperador de China. Este acontecimiento marcó el final de la época Joseon. El asesinato de la esposa de Gojong, la reina Ming, cometido por mercenarios japoneses en 1895, demostró la debilidad política de Corea.


232


233

Gojong y la reina Ming.

Comprobación

Si eres alumno registrado ingresa a
la plataforma para resolver la

Comprobación del capítulo XI

Si tienes alguna dificultad, no dudes en ponerte
en contacto con UOMAC en:

informacion@uomac.net



CAPÍTULO XII

Japón en los siglos VII-XVIII: desde la era Taika hasta el imperio del período Edo

1. La reforma Taika
2. El período Nara. El periodo Heian. Insei
3. El Shogunato. El período Kamakura. El período Muromachi
4. El período Azuchi-Momoyama
5. El período Edo

1. La Reforma Taika

A mediados del siglo VII, después de la lucha entre dos familias nobles, Sumeragi y Nakatomi, en Japón ascendió al trono el Emperador Kōtoku (645 - 650), quien tomó el título de Tenno (*soberano celestial*). La llegada al poder de Kōtoku fue llamada "Reforma Taika" o *golpe Taika*. A la reforma Taika se le atribuye la creación del Estado unido, encabezado por el emperador. El clan Fujiwara apoyó a Kōtoku en el establecimiento de su régimen político.



Kamon. Insignia del clan Fujiwara.

2. El período Nara. El periodo Heian. Insei

En 710, fue fundada la primera capital de Japón , en la ciudad de Nara. En 784, fue trasladada a la ciudad de Nagaoka; y en 794, a la ciudad de Heian-kyō (Kioto). Asimismo, fue creado el aparato administrativo y fueron creados ocho ministerios. Bajo la influencia de China y Corea, en Japón se difundieron el taoísmo y el confucianismo. La reforma Taika creó las estructuras políticas y sociales del Estado japonés del período Nara y Heian (siglos VIII - XII).



El templo budista de Tōdai-ji, en Nara. Es parte de los Monumentos históricos de la antigua Nara. Patrimonio de la Humanidad.



Heijō-kyō. Fue la primera capital de Japón durante el período Nara.

Este periodo se caracterizó por el fuerte poder del clan Fujiwara y el poder ficticio del emperador. Los Fujiwara ejercieron, de facto, su poder sobre Japón hasta el siglo XI. Su influencia alcanzó su apogeo en 1016, cuando Fujiwara no Michinaga creó el cargo de regente: Kampaku. El emperador Sanjō comenzó el proceso de recuperación del poder personal e introdujo reformas para reducir la influencia de los nobles locales.

237



El templo budista Byōdō-in. Fue construido en el periodo Heian. Es parte de los Monumentos históricos de Kioto. Patrimonio de la Humanidad.

238



Fujiwara no Michinaga.

El emperador siguiente, Go-Shirakawa, siguió el curso del emperador Sanjō, quien gobernó de 1155 a 1158. En 1087 Go-Shirakawa abdicó a favor de su hijo y se retiró a un monasterio budista; pero conservó su autoridad y convirtió el monasterio en un centro político. Tal forma de gobierno se llamó «insei» (*in* significaba *monasterio*, y *sei* significaba *gobierno*). Los emperadores monjes tuvieron su propio aparato administrativo y se apoyaron en los clanes Minamoto (Genji) y Taira (Heishi). Como resultado de ello, el poder de los Fujiwara se convirtió en ficticio.

239



Kamon. Insignia del clan Minamoto.

240



Kamon, del clan Taira.

En el siglo XII los clanes militares comenzaron la lucha. Después de la rebelión Heiji (1159), el poder cayó en manos de Taira no Kiyomori, quien gobernó en los años 1168 – 1178, sin prestar atención al emperador. Después de su muerte, los clanes Minamoto y Taira comenzaron las Guerras Genpei (1180 - 1185).

241



Historia ilustrada de la rebelión de Heiji. [Fragmento]

242



Escena de las Guerras Genpei.

243



Taira no Kiyomori.

3. El Shogunato. El período Kamakura. El período Muromachi

Después de la batalla de Dan-no-ura en 1185, el poder cayó en manos de los Minamoto. En 1192, Minamoto no Yoritomo fue nombrado shōgun (*comandante del ejército*). La ciudad de Kamakura fue la sede del gobierno (bakufu).



Minamoto no Yoritomo. Fue el primer shōgun.

Entonces se inició un nuevo período en la historia de Japón conocido como *época Tusei* (Período Kamakura (1185 - 1333), Período Muromachi (1338 - 1573)).



Los doce generales celestes. Escultura del período Kamakura.

La época Kamakura se caracterizó por guerras intestinas entre los clanes Minamoto y Hōjō. En 1219, el clan Hojo creó el cargo de regente. En 1221, el emperador Go-Toba comenzó la guerra contra el regente Yasutoki y fue derrotado. A partir de ese momento, el shogunato adquirió el derecho

de entronizar a los emperadores, determinar el orden de sucesión y designar a los regentes.

246



Kamon, del clan Hōjō.

En el período de las guerras intestinas surgió un nuevo grupo social: los samuráis. Los samuráis tenían un código de ética militar: bushido. En 1232 fue introducido el código Goseibai Shikimoku. En este código fue establecido el principio de la fidelidad al emperador.

247

侍

Kanji de la palabra "samurái".

En 1274 y 1281, los shogunes del clan Hojo organizaron la resistencia al ejército mongol de Kublai Kan. Un fenómeno de la naturaleza, que fue un tifón (kamikaze, *viento divino*) salvó a los japoneses de la conquista mongola. En el siglo XIII, los nobles daimio fortalecieron sus posiciones y comenzaron a controlar las ciudades comerciales. Los daimios privaron del poder a los shogunes del clan Minamoto y de Hojo. Finalmente al poder llegó el vasallo Ashikaga Takauji, quien, en 1335, se proclamó shogun. Sus descendientes gobernaron Japón hasta 1573. El período es también conocido como *período Muromachi*, que debe su nombre al área Muromachi, en Kioto, donde estaba situado el gobierno de shogun.


248

Ashikaga Takauji. Fue fundador y primer shōgun del shogunato Ashikaga.

El período Muromachi se caracterizó por las múltiples guerras internas. Los clanes de Japón (que eran 260) a menudo se rebelaban. En el límite entre los siglos XV - XVI Japón se dividió. Comenzó el periodo Sengoku o *periodo de los Estados en guerra*. Hacia mediados del siglo XVI, en Japón no había gobierno central. El poder del shogun era ficticio. Al mismo tiempo, los europeos descubrieron Japón: llegaron comerciantes portugueses y misioneros cristianos (por ejemplo, el jesuita Francisco de Javier). Ellos se entrometieron en las guerras internas, vendiendo armas de fuego y apoyando a los daimios, quienes habían adoptado el cristianismo.


249

Samuráis, durante la era Sengoku.

Surgió entonces la cuestión de la unificación del país. La realización de este objetivo estuvo ligada a los nombres de Oda Nobunaga, Toyotomi Hideyoshi y Tokugawa Ieyasu. El período de la

unificación de Japón se llama Período Azuchi-Momoyama.

250



Oda Nobunaga.

251



Toyotomi Hideyoshi.



Tokugawa Ieyasu.

4. El período Azuchi-Momoyama

En 1573, Oda Nobunaga destronó al último shogun del clan Ashikaga. En los años 80 del siglo XVI Oda Nobunaga controlaba la mitad de las provincias, incluso Kioto, e introdujo reformas para acabar con la fragmentación política y económica del país. En 1558 la ciudad comercial Sakai (Osaka) perdió su autonomía.





El período Azuchi-Momoyama toma su nombre del castillo de Nobunaga, Castillo Azuchi (en lado izquierdo), y del castillo de Hideyoshi, Castillo Fushimi-Momoyama (del lado derecho).

Después del asesinato de Oda Nobunaga en 1582, el poder cayó en manos de su ayudante Toyotomi Hideyoshi, quien sometió las provincial del Norte. En 1583 sometió la isla de Shikoku, y en 1567, la isla de Kyushu. En 1590, después de la derrota del clan Hojo cerca de Odawara, Japón finalmente fue unificado. Durante el gobierno de Hideyoshi se reforzó el poder central, se ejerció control sobre las ciudades y sobre el comercio, y fue introducido un nuevo sistema fiscal. Al mismo tiempo, Hideyoshi actuó contra los jesuitas y contra los cristianos en general. En 1587 promulgó un decreto sobre la expatriación de los misioneros extranjeros, entre ellos españoles y portugueses; y se inició la persecución de los japoneses cristianos.

Después de la muerte de Toyotomi Hideyoshi en 1598, el poder se encontró en las manos de Tokugawa Ieyasu, quien en 1603 se proclamó shogun y organizó su gobierno en Edo (Tokio). El Shogunato Tokugawa gobernó Japón durante los siguientes 250 años.

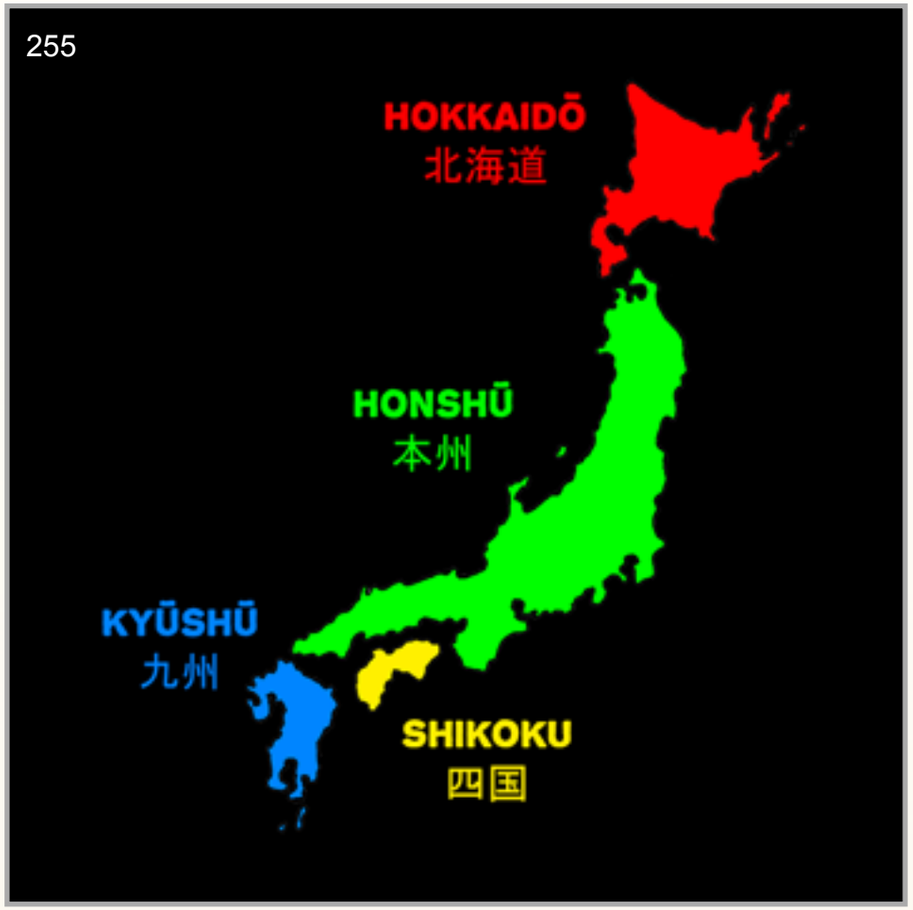

Islas principales de Japón.

Este periodo es conocido como “Período Edo” y se caracterizó por una política estable interior y exterior, y por el florecimiento de la cultura japonesa clásica.

5. El período Edo

En el periodo Edo, el poder del Shogunato alcanzó su apogeo. Para limitar el poder de los daimios, el

gobierno promulgó la ley “Bukeshohatto” (“Ley de las casas militares”). Conforme a esa ley, los daimios no podían construir castillos y celebrar matrimonios dinásticos sin permiso del gobierno central. Fue introducida la jerarquía de los daimios: los parientes de Tokugawa (Shinpan), los vasallos antiguos (Fudai) y los vasallos nuevos (Tozama).

256



Kamon, del clan Tokugawa.

Como prueba de lealtad al shogun, cada daimio con su familia debía pasar cada segundo año en el palacio, en Kioto. Al mismo tiempo, el shogunato restringió los derechos de la corte del emperador. Según las “Leyes de la Corte Imperial y Kuge”, el gobierno de Edo fue obligado a apoyar económicamente a la corte; pero sus dominios territoriales fueron liquidados.

257

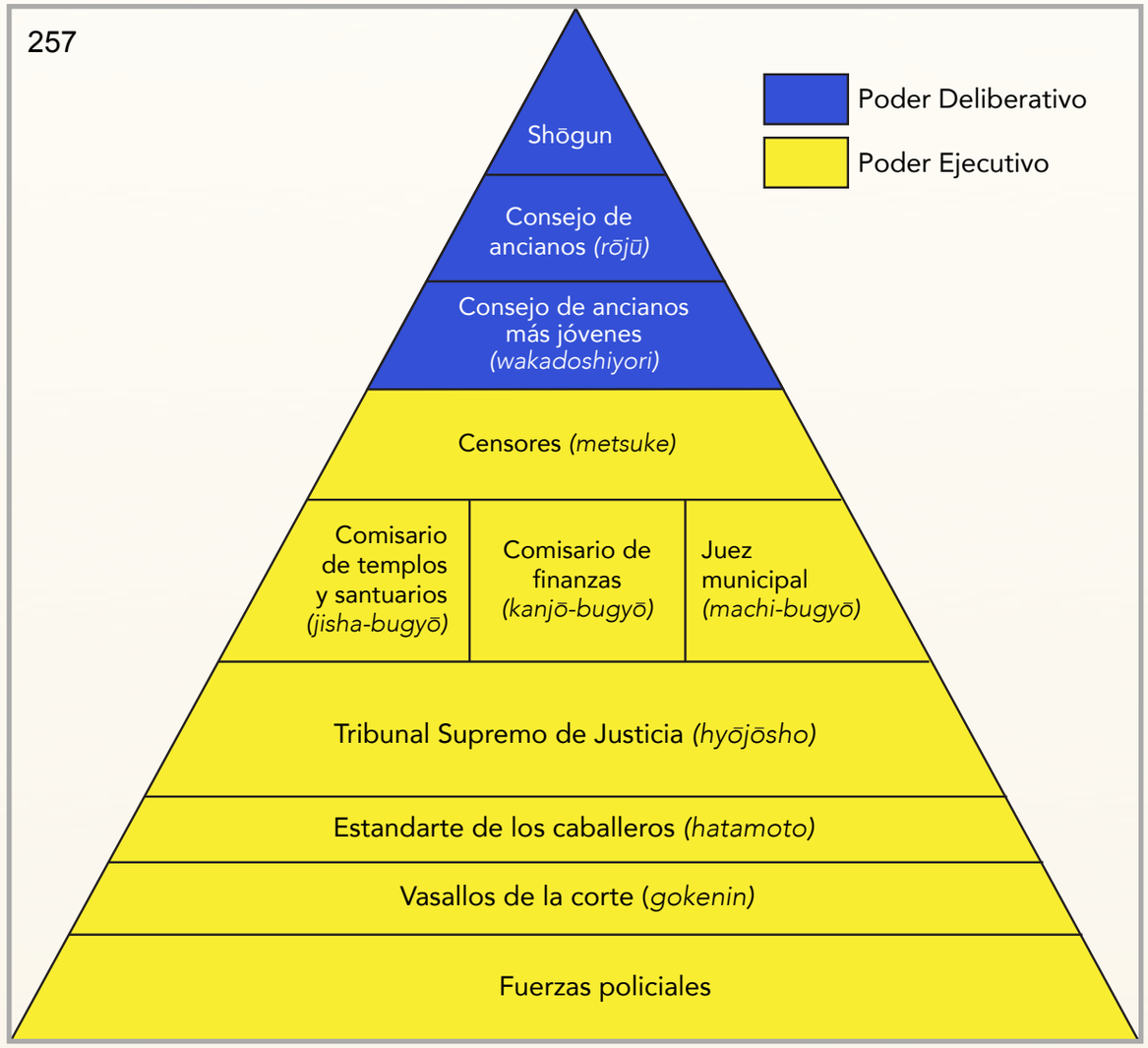

Estructura del shogunato Tokugawa.

Los samuráis se convirtieron en apoyo del poder del shogunato. El período Edo fue la época de la romanización de los samuráis. El budismo, el neo confucianismo y la escuela zen, con sus principios de autodisciplina y fidelidad, eran muy populares entre los samuráis.

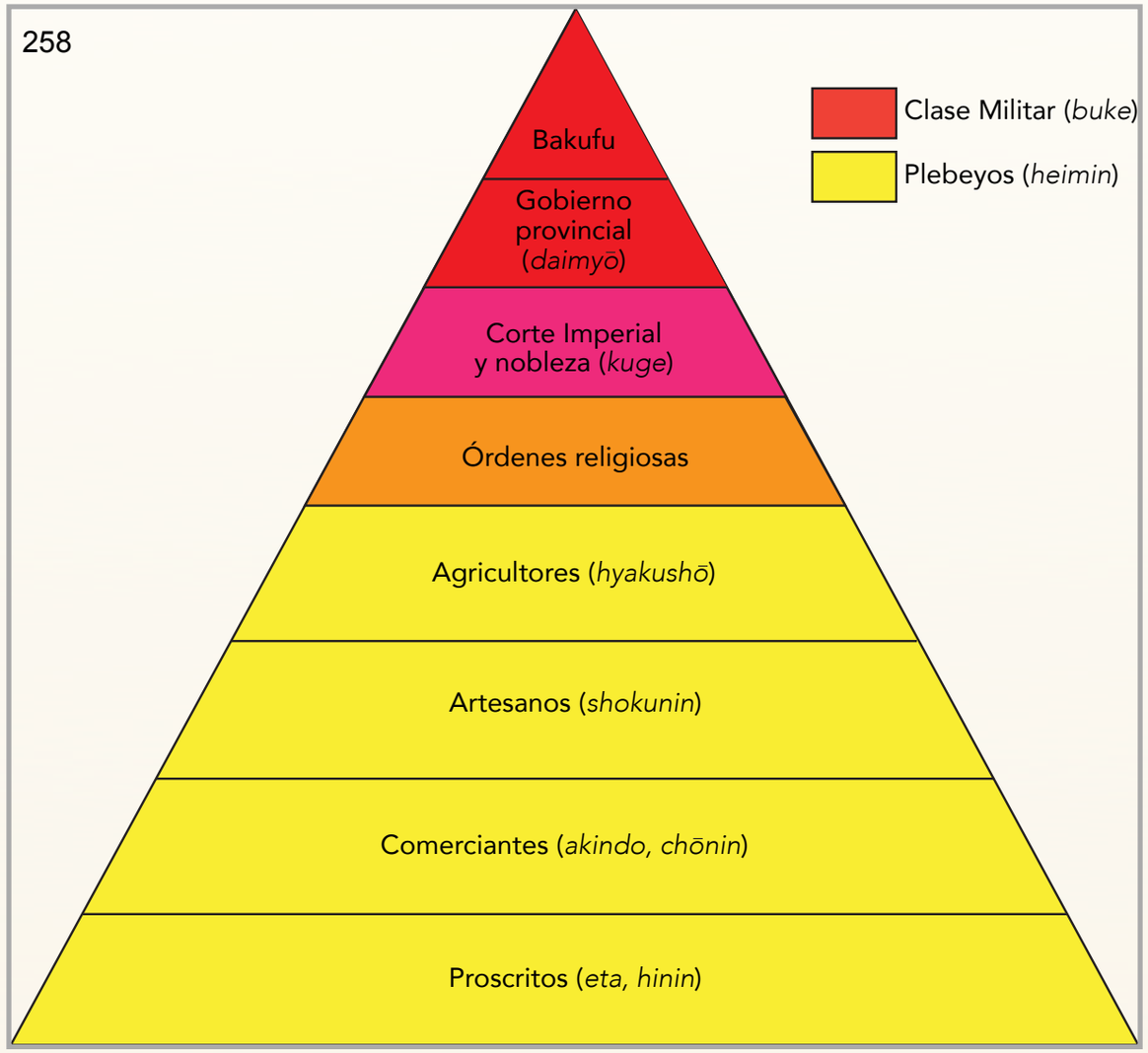

Estructura social del shogunato Tokugawa.

El período Edo es el siglo de la cultura japonesa clásica. Nació el teatro japonés Kabuki, y el bunraku (teatro japonés de marionetas), que fue reformado por un dramaturgo japonés, Chikamatsu Monzaemon. La literatura también tuvo grandes talentos como Chikamatsu Monzaemon o Matsuo Bashō. En el arte apareció un nuevo género de grabados: Ukiyo-e. Hishikawa Moronobu fue muy conocido por el desarrollo del estilo ukiyo-e. La política de aislamiento de Japón durante el período Edo contribuyó al desarrollo de la cultura japonesa original.

Teatro Kabuki. Patrimonio Cultural Inmaterial de la Humanidad. Duración: (04:23).

Teatro de marionetas Ningyo Johruri Bunraku. Patrimonio Cultural Inmaterial de la Humanidad. Duración: (04:40).

La tradición del Ukiyo-e.
Duración: (04:49).

La política de limitación de las relaciones con el Occidente se llamaba sakoku (“cierre del país”). En 1614, Tokugawa Ieyasu prohibió el cristianismo. En 1635 el gobierno prohibió a todos los japoneses abandonar su país o volver a Japón después de viajar al extranjero.

El comercio exterior se realizaba solo a través del puerto Nagasaki. Por un lado, la política del aislamiento garantizaba la estabilidad del shogunato; por otro lado, esta política provocó crisis económica en el país.

Comprobación

Si eres alumno registrado ingresa a
la plataforma para resolver la

Comprobación del capítulo XII

Si tienes alguna dificultad, no dudes en ponerte
en contacto con UOMAC en:

informacion@uomac.net



PARTE III

La historia de Asia en el siglo XIX



XIII. «El Descubrimiento de Asia»: la colonización de Asia en el siglo XIX

XIV. Japón: «La Restauración Meiji» como la respuesta a «El Descubrimiento de Asia» europeo

https://s-media-cache-ak0.pinimg.com/originals/42/f5/61/42f561f6629def3d70dda2b3c53531c7.jpg

CAPÍTULO XIII

«El descubrimiento de Asia»: la colonización de Asia en el siglo XIX

1. La colonización de India
2. Las «guerras del opio» en China
3. El reparto de Corea
4. El reparto de Asia central
5. El reparto de Indochina

En el siglo XIX los países de Asia: India, China, Corea, Asia central e Indochina, se convirtieron en objeto de reparto colonial entre Estados Unidos de América, Francia, Gran Bretaña, Japón, Portugal y Rusia. El reparto colonial fue una lucha por las esferas de influencia económica y de expansión militar.

259



Reparto de Asia.

1. La colonización de India

La colonización de India por Gran Bretaña fue realizada durante el siglo XIX por medio de la Compañía Británica de las Indias Orientales. Apoyada por el gobierno británico, realizaba un comercio amplio y beneficioso, y tenía el poder de concluir la paz y declarar la guerra. Después de las guerras anglo-mysores (ocupación de India del Sur); de las anglo-marathas (sometimiento de India del Norte) y de las anglo-sikh (anexión de Punyab), en 1849 la Compañía Británica de las Indias Orientales terminó el sometimiento de India. Sin embargo, el fortalecimiento de la compañía condujo a su sometimiento por el gobierno.



260

Marca de la Compañía Británica de las Indias Orientales.



261

Escudo de la Compañía Británica de las Indias Orientales.

En 1858, después del aplastamiento de la Rebelión en la India de 1857-58 (motín de los cipayos), el gobierno británico decidió suprimir la compañía. Los territorios de la compañía se convirtieron en posesiones de la corona británica. A mediados del siglo XIX el sistema de administración en India fue reorganizado. A partir de 1858, el gobierno de la colonia fue ejercido por un gobernador general. Las posesiones de la

compañía fueron divididas en tres presidencias: Bengala, Madrás y Bombay, ejercidas por gobernadores. En 1876 la reina Victoria aceptó el título de Emperatriz de la India. Este sistema de administración fue llamado *British Raj*.



La reina Victoria, con su pequeña corona de diamantes.

2. Las «guerras del opio» en China

El segundo vector de la política colonial europea en Asia fue el sometimiento de China mediante la lucha contra la política de aislacionismo del imperio Qing. A partir de 1820, Gran Bretaña inició el comercio de contrabando de opio desde China. El narcotráfico se convirtió en fuente principal de ingresos y en el más lucrativo negocio del comercio inglés en China. Detrás de los ingleses los comerciantes de otros países, entre ellos estadounidenses y portugueses, empezaron a exportar opio desde China.





Opio. Es una resina que contiene morfina y alcaloides. Se obtiene de la planta adormidera (Papaver somniferum).

El emperador Daoguang (1821-1850) se daba cuenta de la nocividad de la distribución de narcomanía en China. En 1839 el gobierno exigió a los comerciantes británicos y estadounidenses poner fin al tráfico de opio, y confiscó las reservas de opio y decidió destruirlas. Gran Bretaña consideró que se violaban los derechos de los comerciantes británicos y declaró la guerra a China. Esta guerra es conocida como la Primera Guerra Del Opio (1840-1842).



Emperador Daoguang.

El conflicto directo fue catastrófico para China. Los ingleses tenían la superioridad en técnica y organización. China solo disponía de un ejército obsoleto, con armamento arcaico. En 1842 fue firmado el Tratado de Nankín. Conforme a este tratado, el gobierno chino habilitó cinco puertos (Cantón, Amoy, Foochow, Ningbo y Shanghái) para el comercio británico. También se comprometió a pagar una enorme contribución y aceptó convertir la isla Hong Kong en posesión perpetua de Gran Bretaña. Pasado un año fue firmado un tratado adicional. Conforme a este tratado, los súbditos ingleses tenían el derecho de extraterritorialidad, es decir, el derecho de no subordinación a la legislación china, y también el derecho de organización de asentamiento, es decir, derecho de crear colonias. En estas colonias los ingleses estaban fuera de la jurisdicción de la legislación china.



Firma del Tratado de Nankín.



Hong Kong en Asia, en el puerto Sur de China.

En 1856 estalló la Segunda Guerra del Opio. El motivo de la guerra fue que las autoridades chinas detuvieron un barco de contrabandistas ingleses. En la guerra participaron Estados Unidos de América y Francia. Los aliados lograron imponer a China el Tratado de Tianjin (1858) y la Convención de Pekín (1860), que convirtieron a China en semicolonia.

A partir de 1870, la expansión económica fue completada por la expansión político-militar. Entre los Estados que pretendían las tierras de China, se incluían Rusia y Japón. En 1872–1879 los japoneses ocuparon las islas Ryukyu. En 1887 Portugal obtuvo el derecho de «gobierno perpetuo» del puerto Macao. En 1890 China aceptó el establecimiento del protectorado británico sobre el principado Sikkim. En 1894–1895 Japón venció en la guerra contra China, y conforme el Tratado de Shimonoseki, ocupó Taiwán y las Islas Pescadores.



Macao, China.



Sikkim, India.





Taiwán. Las islas pescadores son pequeñas islas al Oeste del territorio.

En 1897 las grandes potencias intensificaron la política de reparto del imperio Chino (política llamada «batalla por las concesiones»). En 1898 China dio en arriendo a Alemania la Bahía de Jiaozhou y el puerto de Qingdao en el Sur de la península de Shandong. A Rusia le concedió el extremo Sur de la península de Liaodong con los puertos de Luyshun (Port Arthur) y Dalian (Dalny). A Francia le concedió la bahía de Guangzhou en el noroeste de la península Leizhou; y a Gran Bretaña, la parte de la península de Kowloon (colonia de Hong Kong) en el Sur de China, y el puerto Weihaiwei en el Norte de la península de Shandong.

272



Península de Kowloon.

Como esfera de influencia de Rusia fue reconocida China del noroeste (Manchuria); de Alemania, la península de Shandong; de Gran Bretaña, la cuenca del río Yangtsé; de Japón, la provincia de Fujian; y de Francia, las provincias de Yunnan y Guangxi, y la parte sur de Cantón. En 1900 fue aplastado el levantamiento de los bóxers. En 1901, los países europeos obligaron a China a firmar el Tratado de Xinchou. Conforme a este tratado, los países europeos tenían derecho a emplazar sus contingentes en China y controlar su sistema fiscal. Así, de hecho, China fue convertida en colonia.

273



Soldados bóxers.



274

Caricatura política francesa. Representaba a China como una tarta a punto de ser cortada por la reina Victoria (Imperio británico), el káiser Guillermo II (Alemania), el zar Nicolás II (Rusia), Marianne (Francia) y un samurái (Japón), mientras un chino mandarín mira con impotencia.

3. El reparto de Corea

A partir de 1870 se inició la rivalidad entre las grandes potencias por el control sobre Corea (el reino Goryeo), que era vasallo de China. La política de Japón fue más activa. Conforme al Tratado de Shimonoseki, China renunció a su señorío sobre Corea. Sin embargo, en 1890 la penetración japonesa chocó con la resistencia de Rusia. En 1896 Japón tuvo que aceptar la igualdad de derechos sobre Corea, con Rusia.

4. El reparto de Asia central

Asia central fue arena de tensa rivalidad entre Rusia y Gran Bretaña. En 1872-1873, estos Estados firmaron un tratado sobre su reparto. La zona de influencia inglesa comprendía las tierras al Sur del río Amou-Daria (Afganistán y Punyab), y la zona de influencia rusa se extendía hasta el Norte.

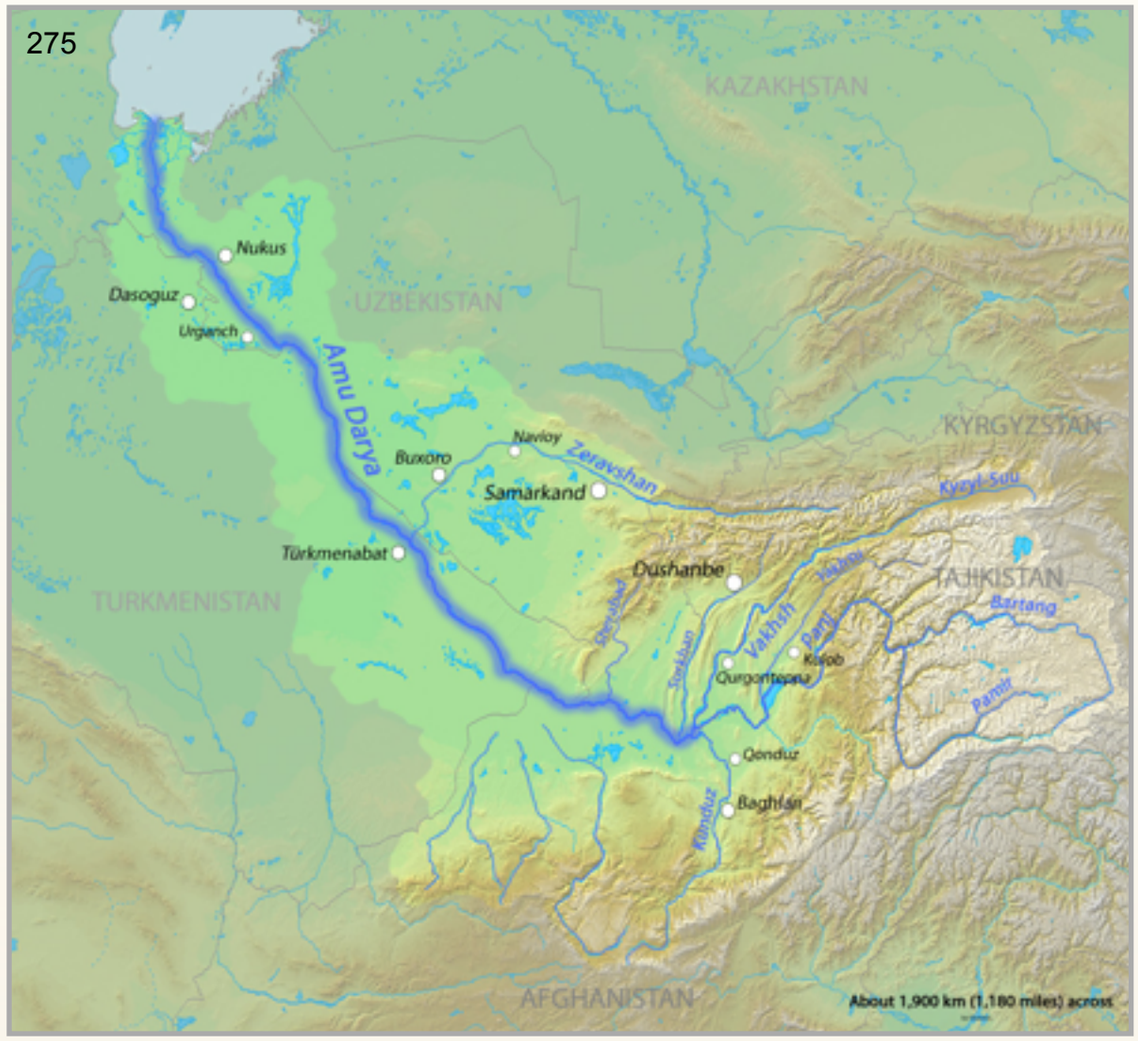

275

Cuenca del río Amou-Daria.

Desde mediados de los años 70 del siglo XIX, los ingleses empezaron la expansión de India oriental británica hacia el Occidente. Conforme al Tratado de Gandamak (1879), a Gran Bretaña le fue transferido el control sobre política exterior de

Afganistán y el derecho de emplazar un contingente británico en Kabul. A partir de esto, Afganistán quedó en la esfera de influencia británica. En 1895, la larga lucha por Pamir (1883–1895), concluyó con un tratado sobre su reparto: el territorio de la región entre los ríos de Murgab y Panj fue entregado a Rusia; y el territorio entre los ríos de Panj y Kokcha fue entregado a Gran Bretaña.

5. El reparto de Indochina

Gran Bretaña y Francia pretendían dominar Indochina. Los ingleses avanzaron desde el Occidente (de India) y desde el Sur (del Estrecho de Malaca). Hacia 1870 ya poseían las Colonias del Estrecho (Straits Settlements) en la península de Malaca (Singapur desde 1819 y Malaca desde 1826); y en Birmania poseían toda la costa, o Birmania Baja (Arakán y Tenasserim desde 1826, y Pegu desde 1852).

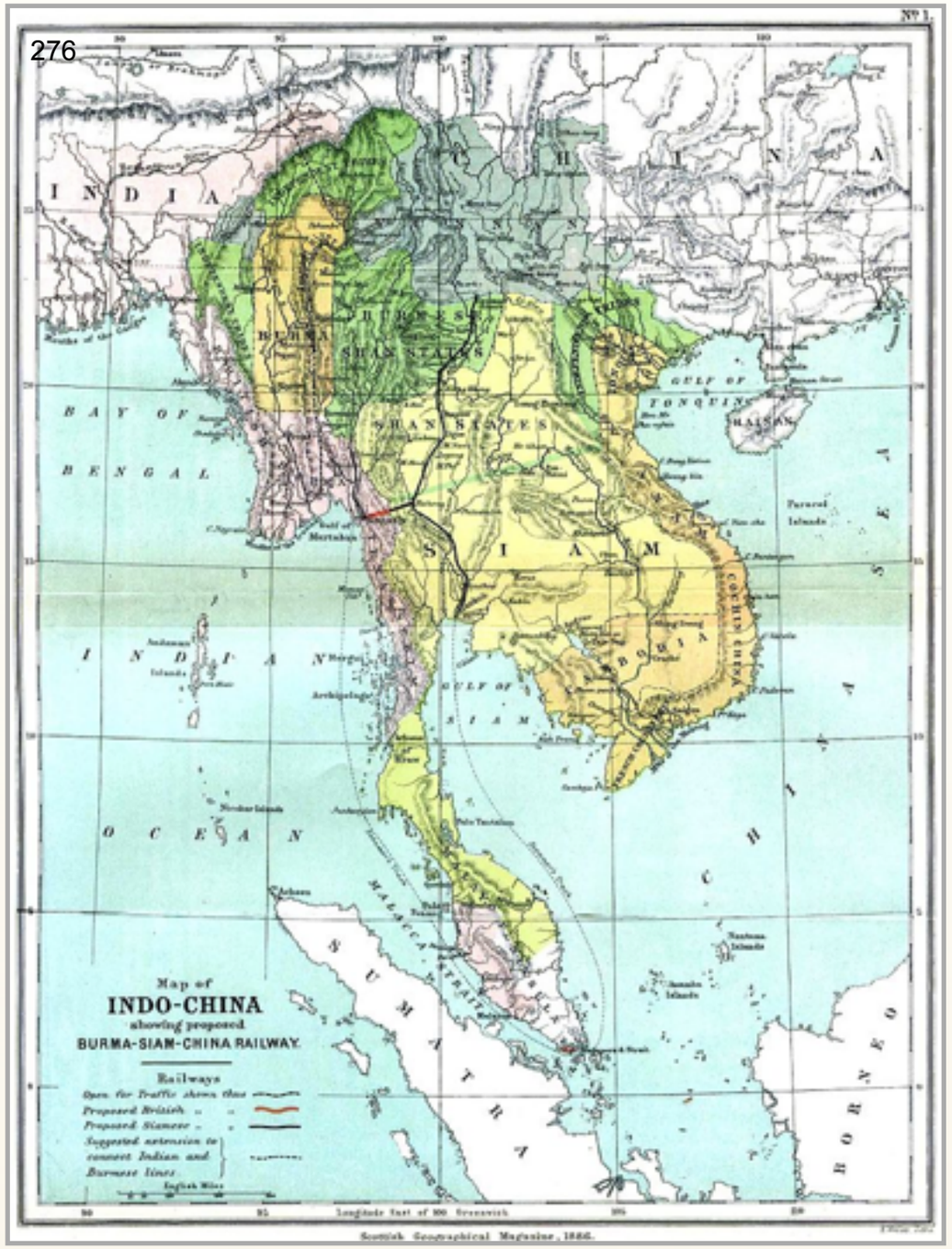

Indochina en 1886.



Estrecho de Malaca.

En 1873–1888, Gran Bretaña sometió el Sur de la península de Malaca y estableció su protectorado sobre los sultanatos de Selangor, Perak, Johor, Negeri Sembilan, Pahang y otros que, en 1896, formaron el Protectorado Británico de Malaya. En 1885 los ingleses conquistaron Alta Birmania. Conforme al tratado de 1909, Siam transfirió a Inglaterra la parte central de la península de Malaca.

La base de la expansión francesa fueron las tierras situadas en el curso bajo del Mekong: Cochinchina (1862–1867) y Camboya (1864). En 1873 los franceses realizaron una expedición a Tonkín (Vietnam del Norte). En 1893 Francia forzó a Siam a transferir Laos y todas las tierras de la orilla izquierda del Mekong (Tratado de Bangkok, de 1893). Gran Bretaña y Francia deseaban convertir a Siam en amortiguador entre sus colonias; y conforme al Tratado de Londres de 1896, aseguraron su independencia en los límites de la cuenca del río Menam. En 1907 Siam cedió a Francia dos provincias del Sur: Battambang y Siem Riep.



Cuenca del río Mekong.

Como resultado de la expansión económica y militar, los territorios de Asia fueron repartidos entre los Estados europeos. El único país asiático que participó en el reparto colonial fue Japón.

Comprobación

Si eres alumno registrado ingresa a
la plataforma para resolver la

Comprobación del capítulo XIII

Si tienes alguna dificultad, no dudes en ponerte
en contacto con UOMAC en:

informacion@uomac.net



CAPÍTULO XIV

Japón: la restauración Meiji como respuesta al «descubrimiento de Asia» por Europa

1. La crisis del shogunato Tokugawa. La apertura de Japón. Los acuerdos Ansei
2. El movimiento Sonno joi
3. La restauración Meiji. La guerra Boshin. Las reformas Meiji

1. La crisis del shogunato Tokugawa. La apertura de Japón. Los acuerdos Ansei

En la primera mitad del siglo XIX el shogunato Tokugawa se encontraba en una seria crisis socioeconómica. Resultado de la economía arcaica fue el hambre de los años 1832-1833, que provocó rebeliones antigubernamentales (la más famosa ocurrió en Osaka, en 1837). La situación socioeconómica fue empeorando por los fracasos en la política exterior.

En 1854, bajo la presión del ejército de Estados Unidos de América (expediciones militares del oficial naval Matthew C. Perry), Japón firmó un tratado con ese país (tratado japonés-estadounidense) y luego firmó tratados con Inglaterra (en 1856), Rusia (en 1855 y 1858), y con Holanda (en 1856 y 1857). Estos tratados fueron llamados *acuerdos Ansei* y suponían la apertura de puertos japoneses (Shimoda, Hatokade y Nagasaki) para las naves extranjeras y beneficios para los comerciantes extranjeros. Por un lado, los acuerdos Ansei marcaron la terminación del aislamiento de Japón. Por otro lado, convirtieron a Japón en semicolonia.

279



Matthew C. Perry.

El período desde 1853 hasta 1867 (Bakumatsu) se caracterizó por los sentimientos nacionalistas y xenófobos. El palacio, en Kioto, se convirtió en centro de oposicionistas. La mayor parte de la población comenzó a apoyar al tenno (emperador), que fue obligado a expulsar a los bárbaros europeos de las tierras japonesas.

2. El movimiento Sonno joi

Los enemigos del shogun se unieron en el movimiento Sonno joi (“reverenciar al emperador, expulsar a los bárbaros”). El objetivo principal de este movimiento fue el traspaso del poder de shogun al emperador verdadero.

280



Kanji, del lema “Sonnō jōi”.

El emperador japonés comenzó a intervenir en la política del Estado. En 1863 el emperador promulgó “El decreto sobre el exilio de los bárbaros”. El gobierno del shogunato se negó a cumplir este decreto; lo cual desacreditó el poder de shogun.



Samurái, empleando un estandarte con la inscripción «Sonnō jōi», durante las rebeliones.



Imagen japonesa qye expresa el sentimiento “joi” (“expulsar a los bárbaros”).

En 1864, debido a los ataques contra los extranjeros, los Estados occidentales realizaron operaciones militares: el bombardeo de

Kagoshima por la flota británica, y la batalla de Shimonoseki. En esas operaciones participaron las fuerzas navales de Estados Unidos de América, Francia, Países Bajos y Reino Unido.

Al mismo tiempo miembros del movimiento Sonno joi se rebelaron e intentaron tomar Kioto, donde se situaba la corte del emperador.

3. La restauración Meiji. La guerra Boshin. Las reformas Meiji

Los ejércitos gubernamentales derrotaron a los insurrectos; pero no lograron mantener el control sobre país. Los daimios comenzaron a ignorar las órdenes de bakufu. En 1867, Tokugawa Yoshinobu, decimo-quinto y último shōgun, le cedió todo su poder al emperador Mutsuhito, de 14 años de edad, quien el 3 de enero de 1868 firmó "El decreto sobre la restauración de la dirección imperial" (conocido como "La restauración Meiji"). Conforme a este decreto, el shogunato Tokugawa fue liquidado, y la dirección fue entregada al emperador y su gobierno. Los ex–shogunes perdieron sus títulos y dominios territoriales. En el país se inició una guerra civil (guerra Boshin, 1868-1869) entre los partidarios del shogunato y el ejército del emperador.



Emperador Mutsuhito.

284



Campaña de Boshin.

En la Batalla de Toba-Fushimi el ejército de shogun fue derrotado. Después de la guerra civil el gobierno japonés comenzó las reformas Meiji. En 1868 el emperador Mutsuhito promulgó el "Juramento en cinco artículos", que delineaba el curso de acción del reinado del emperador Meiji. El Juramento proclamó la colegialidad del gobierno, la participación de toda la población en la vida política del país, la renuncia a la xenofobia, el respeto del derecho internacional y la apertura de Japón al mundo exterior.

285

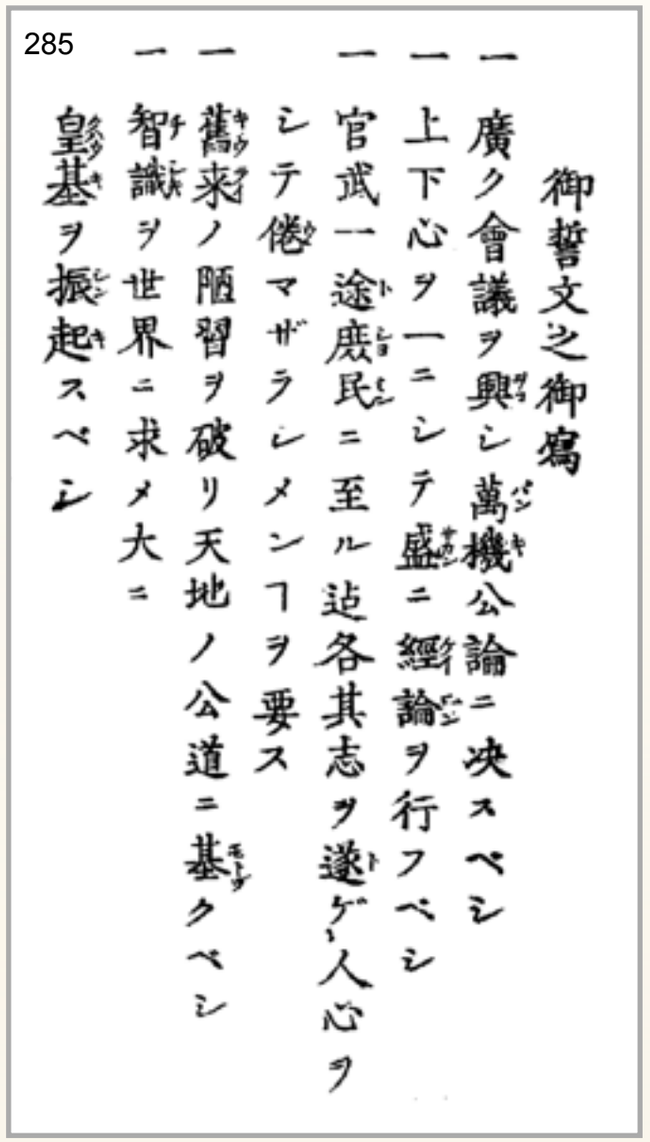

El "Juramento en cinco artículos", como se publicó oficialmente.



Soldados bakufu, con uniformes occidentales de la época, durante la batalla de Toba-Fushimi.

En 1868 fue aceptado el nuevo lema imperial: “Gobierno ilustrado”: Meiji.

En 1868 fue creado un nuevo órgano administrativo: Daijō-kan, o Departamento de Estado). En 1869 el gobierno se dividió en tres cámaras: la principal, la izquierda y la derecha.

La cámara principal era el consejo de ministros. La cámara izquierda era el órgano legislativo y consultivo. La cámara derecha estaba compuesta por ocho ministerios.

El gobierno prestaba mucha atención a las reformas administrativas. En 1869, el emperador trasladó su residencia de Kioto a Edo (Tokio), que se convirtió en la nueva capital japonesa. En 1871 el gobierno liquidó todos los dominios de los daimios. En Japón fueron creadas las prefecturas. En vez de los daimios fueron nombrados gobernadores. Hacia 1888, el número de prefecturas se había reducido hasta 47. Tokio, Kioto, Osaka y Hokkaido obtuvieron el estatus de prefectura.

287



Regiones y prefecturas de Japón actual.

288



Fotocromo del panorama de Edo, hacia 1865 ó 1866.

El objetivo principal del nuevo gobierno fue la creación del ejército. Las tropas de los daimios (samuráis) fueron subordinados al ministerio militar. En 1873 el gobierno introdujo el servicio militar obligatorio. Al mismo tiempo fue creada la policía.



Uniformes de Shinsengumi, una fuerza de policía especial del último período del Shogunato, en Japón.

En cuanto a la política social, en 1869, con el fin de liquidar las diferencias entre los samuráis y los nobles antiguos, fueros creados dos grupos sociales privilegiados: Kazoku (los daimios) y Shizoku (los samuráis). El emperador proclamó la igualdad de campesinos, artesanos, comerciantes y personas con ocupaciones independientes. Ellos se llamaban *heimin* (*el pueblo*). Los heimin fueron obligados a tener apellidos. Los Kazoku y Shizoku pudieron celebrar matrimonios con miembros de otros grupos sociales. La restricción en el cambio de ocupación fue abolida.

El objetivo principal fue la creación del sistema financiero del país. En 1872 la prohibición de venta de tierra fue suprimida. Fue reconocida la propiedad privada. El gobierno introdujo el sistema de certificados, en los cuales se especificaba el precio de la tierra. En la base de este sistema, en 1873-1880, fue realizada la reforma agraria y los propietarios de la tierra se convirtieron en contribuyentes.

Con ayuda de juristas europeos comenzó la elaboración del código penal (1880) y el código comercial (1884).

En 1889 fue adoptada la Constitución del Imperio de Japón, que estableció el estatus especial del emperador, los derechos y obligaciones de la población japonesa, y las funciones del parlamento y del poder judicial. Esa constitución estuvo vigente hasta 1946.

290



Representación de la promulgación de la Constitución del Imperio de Japón.

En el período Meiji, Japón renunció al aislamiento. En 1869 el Ducado de Edimburgo llegó en visita a Japón. En la Guerra franco-prusiana (1870-1871) Japón declaró la neutralidad, y por primera vez participó en los asuntos europeos. Además, en 1872 el ministro de relaciones exteriores Iwakura Tomomi encabezó un viaje alrededor del mundo que duró dos años, conocido como la Misión Iwakura, visitando los Estados Unidos de América y varios países europeos, con el objetivo de renegociar tratados y recolectar información para hacer efectiva la modernización de Japón.

291



El líder de la Misión Iwakura fue Iwakura Tomomi, quien aparece vestido con un traje tradicional japonés.

Las reformas contribuyeron al desarrollo industrial. En 1872 fueron inaugurados el primer ferrocarril y la primera línea telefónica entre Tokio y Yokohama. En 1877 y 1881 se celebraron las Ferias de muestras para presentar en Japón las tecnologías industriales.

Las reformas Meiji ayudaron a Japón convertirse en una sociedad económicamente desarrollada. Japón no cayó bajo el poder de los países europeos y de los Estados Unidos de América, y hacia el principio del siglo XX se había convertido en el líder de los Estados de Asia oriental.

Comprobación

Si eres alumno registrado ingresa a
la plataforma para resolver la

Comprobación del capítulo XIV

Si tienes alguna dificultad, no dudes en ponerte
en contacto con UOMAC en:

informacion@uomac.net



PARTE IV

La historia de Asia del periodo contemporáneo

Asia del Sur en el siglo XX
XV. India en el siglo XX
XVI. Pakistán en el siglo XX
Asia del Este en el siglo XX
XVII. Japón en el siglo XX
XVIII. China en el siglo XX
XIX. Corea del Sur en la segunda mitad del siglo XX
XX. Corea del Norte en la segunda mitad del siglo XX
XXI. Afganistán y Asia central en el siglo XX

http://venividivici.us/sites/default/files/BOMBA-ATOMICA-HIROSHIMA-E-NAGASAKI_0.jpg

CAPÍTULO XV
India en el siglo XX

1. India británica
2. Mahatma Gandhi
3. La independencia de India. Jawaharlal Nehru
4. Indira Gandhi

1. India británica

En el principio del siglo XX *India Británica* ocupaba los territorios de los Estados actuales de India, Pakistán, Bangladés y Birmania. India fue el principal mercado de venta para la industria inglesa y fuente de materias primas para la metrópoli. Esta importancia de India como colonia rica condicionaba la actitud especial de las autoridades inglesas hacia ella. El sistema establecido fue llamado, en las fuentes anglófonas, *British Raj*. Ese sistema utilizaba la organización tradicional de India; pero la corona británica era el señor supremo. Tal organización fue consolidada finalmente en 1876, con la coronación de la reina Victoria como Emperatriz de India.

292



Imperio británico de India, en 1909.

293



Reina Victoria, en 1897.

En los años de la Primera Guerra Mundial India se convirtió en fundamento de la retaguardia británica. En India esto llevó al aumento del descontento de la población y de las exigencias de autonomía. A partir de 1916, las autoridades coloniales británicas, por medio del virrey Frederic Thesiger, vizconde de Chelmsford, hicieron concesiones a las exigencias de los indios.



Frederic Thesiger.

En 1919, el parlamento británico decretó una ley sobre la gestión de India, que contemplaba ampliar la composición del cuerpo de electores a las asambleas legislativas, tanto a la asamblea central como a las asambleas provinciales. A pesar de que los representantes de la élite hindú obtenían acceso al gobierno, los ingleses mantenían el control total sobre el ejército, las finanzas y la policía. El virrey y los gobernadores de las provincias tenían el derecho de disolver las asambleas legislativas y el derecho de vetar los decretos emitidos por ellas. En 1919 fue decretada la ley de Rowlatt sobre la actividad antigubernamental en India. Esta ley estipulaba el derecho del virrey y de los gobernantes a detener y exilar sin juicio a los promotores de manifestaciones antibritánicas.

2. Mahatma Gandhi

El papel principal en la lucha por la independencia política fue jugado por el Congreso Nacional Indio (CNI), creado en 1885. El congreso fue encabezado por Mahatma Gandhi (1869-1948). Su filosofía de la no violencia (satyagraha: *insistencia por la verdad*) influyó en los movimientos de los

partidarios de cambios pacíficos. El principio de esta filosofía fue la interrupción de la violencia y la renuncia a la participación en la política y en la economía del gobierno británico.

295



Bandera del Congreso Nacional Indio (CNI).

296



Bandera del Congreso Nacional Indio (CNI). Mahatma Gandhi encabezó el congreso.

En la primera etapa se preveían las siguientes formas de oposición al régimen colonial: la renuncia a los cargos honorarios y a los títulos, la no participación en las recepciones oficiales y otras ceremonias, y el boicot a las escuelas y colegios ingleses, a las elecciones a los órgano legislativos, y a las mercancías extranjeras. En la segunda etapa de satyagraha se contemplaba renunciar al pago de impuestos. El objetivo de satyagraha era la independencia de India. Su símbolo era la rueca india tradicional.

297



Gandhi confeccionaba su ropa. Miles de personas siguieron su ejemplo. La rueca se convirtió en el símbolo de satyagraha.

En 1919, en India, tuvo lugar una ola de protestas en forma de hartal (*cierre de las tiendas*, es decir, el cese de la actividad comercial). En 1922, en el primer congreso pan-indio, Gandhi consideró oportuno concentrar sus esfuerzos en el desarrollo de la tejeduría artesanal, la abolición de los parias (es decir, contra la discriminación socio-doméstica de los indios que se encontraban fuera de estratos de las castas de la sociedad india) y la propaganda de la unidad hindú-musulmana.

El segundo periodo de satyagraha se inició en 1928, cuando a India llegó la comisión de John Simon para elaborar la constitución política de India. En la composición de la comisión no fue incluido ningún indio. La comisión se negó a examinar el proyecto de constitución elaborado por el CNI, que contemplaba conceder a India el estatus de dominio. Hubo protestas, durante las cuales Gandhi encabezó personalmente la marcha de sus partidarios a la costa del mar Arábigo con el fin de empezar a evaporar la sal, y con ello, romper demostrativamente el monopolio británico sobre la producción y distribución de sal. En 1931, en Londres, una delegación del congreso exigió la autonomía y estatus de dominio para India. Las negociaciones fracasaron; y este fracaso fue utilizado por Gandhi como motivo para una campaña más de desobediencia civil.



Sir John Simon.



Gandhi en la macha de la sal, en marzo de 1930.

A mediados del año 1920, en el seno del CNI, se formó la corriente de izquierda nacionalista, que exigía la radicalización de la lucha por la independencia de India. El líder e ideólogo de la corriente izquierdista del CNI fue Sri Pandit Jawaharlal Nehru (1888-1964). En 1935 fue él quien más airadamente se expresó contra la política de las autoridades británicas. En 1936 Nehru fue elegido presidente del Congreso.



Sri Pandit Jawaharlal Nehru.

En 1939 India fue declarada, sin su aprobación, país combatiente por el virrey británico; con lo cual el país entró en la Segunda Guerra Mundial. Al poco tiempo fue aprobada una ley denominada *Sobre la defensa de India*. Conforme a esta ley la policía tenía el derecho de prohibir manifestaciones y reuniones; y disolver organizaciones políticas y realizar detenciones. En 1940 la CNI exigió una vez más a las autoridades la independencia de India. Cuando las autoridades

no respondieron, Gandhi llamó a una nueva campaña de desobediencia civil. Las manifestaciones fueron aplastadas por los ingleses. Cerca de 30 mil personas, que eran miembros del congreso o eran activistas del movimiento, fueron detenidas.



Marcha convocada por Gandhi.

Finalizada la Segunda Guerra Mundial la situación se agudizó. En el verano de 1945 estallaron grandes rebeliones antibritánicas en varias ciudades, entre ellas Benarés, Calcuta y Bombay. Estas rebeliones se convirtieron en una campaña masiva de protesta contra el uso de tropas indias para aplastar el movimiento de liberación en Indochina e Indonesia. El ejército y la armada se unieron a los rebeldes.

Como resultado, en 1946-1947 las autoridades coloniales acudieron a varias maniobras políticas. En 1946 fueron convocadas elecciones para elegir miembros de la asamblea legislativa central y de las asambles legislativas locales. Las autoridades británicas intentaron provocar un conflicto entre hindúes y musulmanes (el CNI y la Liga Musulmana, que fue creada en 1906 y actuaba en las regiones musulmanas de India Británica). En las elecciones participaron los movimientos políticos principales. El CNI llegó a las elecciones con el eslogan de la lucha por la independencia total de India. La Liga Musulmana proclamó la lucha por Pakistán, es decir, por la creación de un Estado musulmán en una parte del territorio de India colonial.

En la primavera de 1946, el virrey Wavell propuso un gobierno provisional de India. En la propuesta se concedía 40% de los cargos a los hindúes, 40% a los musulmanes y 20% a los otros grupos. Los ingleses convirtieron la cuestión del gobierno provisional en un factor que condujo a la agudización de las relaciones entre hindúes y musulmanes. En agosto de 1946 la CNI formó su gobierno provisional encabezado por Sri Pandit Jawaharlal Nehru. La Liga Musulmana decidió no entrar en su composición y declaró el inicio de la lucha directa por Pakistán. Así, las relaciones entre hindús y musulmanes se agudizaron seriamente y desembocaron en conflictos armados.



Nehru y Gandhi.

3. La independencia de India. Jawaharlal Nehru

En junio de 1947 el nuevo virrey, lord Louis Mountbatten, publicó un plan de traspaso del poder a India. El país fue dividido, según pertenencia religiosa, en la Unión de la India y Pakistán. Los nuevos Estados tuvieron derechos de dominio. Los principados tenían el derecho de elegir el dominio al cual pertenecer.



Lord Louis Mountbatten.

El procedimiento preliminar del reparto del país fue acompañado de conflictos políticos y pogromos hindú-musulmanes, especialmente en Bengala y Punyab. A mediados de agosto de 1947 concluyó el reparto del país en dos dominios. El 15 de agosto fue proclamada la independencia de India. Su primer ministro fue Sri Pandit Jawaharlal Nehru. En 1950 la Constitución de India adquirió vigencia.



Bandera y emblema de India. En el centro de la bandera, el Chakra Ashoka, la rueda de la justicia.

¡Escucha la melodía del himno nacional de la India!

Sigue este enlace: https://es.wikipedia.org/wiki/Jana-Gana-Mana

El cambio de estatus estatal y legal abrió una página nueva en su historia. Las tareas inmediatas del nuevo poder estatal de India fueron la indianización del aparato administrativo, la garantía de integración del dominio y de los principados, la superación del retraso económico, y la solución de los problemas sociales, nacionales, religiosos y de castas.

La labor del primer gobierno se complicaba debido a los conflictos interétnicos y a la indefinición de las fronteras territoriales de India. La situación más difícil era en el principado de Jammu y Cachemira, en donde había una elevada concentración de población musulmana. Un

convenio sobre asociación del principado con India le concedía autonomía especial y dejaba abierta la cuestión sobre su futuro estatus. Más adelante esto sirvió de motivo de varios conflictos armados entre India y Pakistán por el control del territorio. El momento culminante de los trágicos acontecimientos de 1948 fue el asesinato de Mahatma Gandhi, quien llamaba a la unidad entre hindúes y musulmanes. El asesinato fue cometido por un miembro de una organización hindú.



Ubicación de Jammu y Cachemira.

En la solución de las tareas económicas, el gobierno de Nehru se orientaba a la conjugación del sector estatal y del sector privado de la industria. Intentando garantizar el desarrollo hacia objetivos concretos, el gobierno empezó a elaborar planes quinquenales de desarrollo. Poco a poco aumentó la parte de las empresas estatales en las ramas de la metalurgia, la química, la construcción de maquinaria y herramientas, y el transporte. También fueron importantes las reformas agrarias de Nehru, que privaron a los terratenientes del derecho de cobro de impuestos a los campesinos, y concedieron a los últimos el derecho de compra de las tierras alquiladas.

4. Indira Gandhi

La muerte de Nehru en 1964 llevó a la activación de la oposición. En 1966 el gobierno fue encabezado por Indira Gandhi (hija de Jawaharlal Nehru, 1917-1984), quien siguió el curso de su padre en la economía. Indira Gandhi emitió leyes sobre nacionalización de bancos y de comercio al por mayor. Durante su gobierno hubo una prolongada sequía en los años 1972-1975, un guerra con Pakistán, en 1971, que llevó a la

afluencia de millones de refugiados a India; y una crisis del petróleo, en los años 1973-1974.



Indira Gandhi.

Sobre el fondo de los problemas económicos, en la primera mitad de los años 1980 aumentaron los actos terroristas en Punyab y en otros Estados. Las organizaciones extremistas sijs plantearon la cuestión de la secesión de Punyab y la creación del Estado sij de Jalistán. En 1984 el ejército tuvo que desalojar por las armas a los terroristas sijs de su santuario, el Templo Dorado, en Amritsar, desde donde realizaban ataques terroristas. El asalto del Templo Dorado provocó indignación y fue causa de revueltas de los sijs, quienes consideraron las acciones gubernamentales como ofensa a su santuario, e hicieron recaer toda la responsabilidad en Indira Gandhi, quien fue asesinada el 31 de octubre de 1984. El asesinato de Gandhi provocó pogromos contra los sijs en otros estados y acciones terroristas sijs de respuesta, en Delhi y Punyab.



El Templo Dorado, en Amritsar. es un templo sij.

Después de la muerte de Gandhi, el cargo de primer ministro fue ocupado por su hijo Rajiv Gandhi (1944-1991), quien consiguió poner fin a los pogromos y trató de solucionar la crisis de Punyab políticamente. Sin embargo, los actos terroristas continuaban. En 1990 se agudizó bruscamente la situación en otro Estado del Norte: Cachemira. En los años 1980 los separatistas actuaban activamente en otras regiones: Mizorán, Assam, Tripura y Nagaland. También ocurrían enfrentamientos entre hindúes y musulmanes en otras ciudades, entre ellas Bombay y Delhi. En 1991, durante su campaña electoral, R. Gandhi fue asesinado por terroristas tamiles.



Rajiv Gandhi.

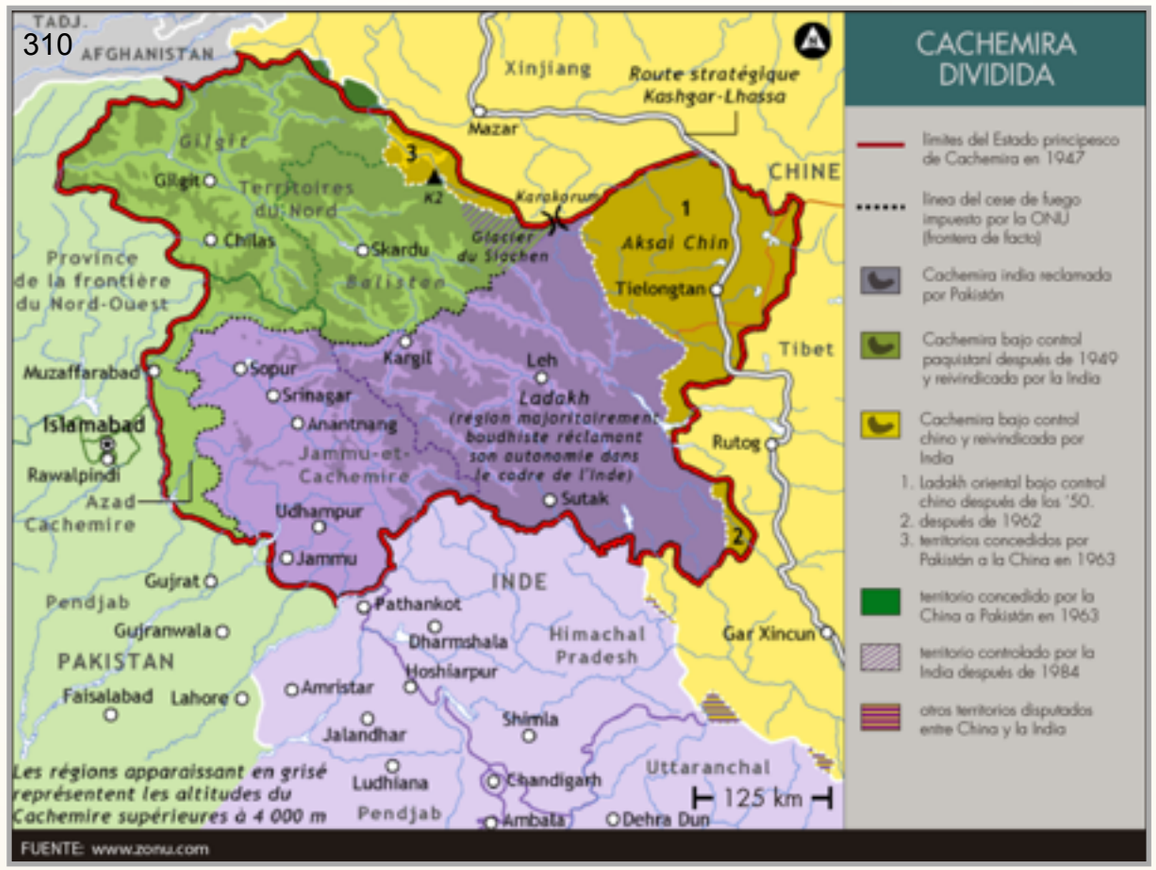

Cachemira, dividida.

El cargo de primer ministro fue ocupado por Pamulaparthi Venkata Narasimha Rao (1921-2004). En 1991 él designó ministro de Finanzas al sij Manmohan Singh (que nació en 1932), bajo cuya dirección fue ampliamente liberalizada la economía. Las medidas principales fueron el aumento de la parte del capital de las empresas, la apertura de bolsas de valores, la concesión del estatus de divisa convertible a la

rupia, la reducción de la tasa impositiva máxima, y la privatización de empresas estatales.



Narasimha Rao.



Manmohan Singh.

Gracias a las acciones de Rao y Singh, en India fueron creadas las bases de un rápido crecimiento económico. Un evento importante durante el gobierno de Rao fue la destrucción en 1992 de la mezquita Babri por nacionalistas hindúes; lo que llevó al aumento de la tensión entre hindúes y musulmanes, y provocó múltiples víctimas. En las elecciones de 1996, el CNI, a pesar del rápido crecimiento económico observado en el país, fue derrotado por el partido nacionalista Bharatiya Janata Party, y el gobierno de Rao-Singh dimitió.



La mezquita Babri, antes de ser demolida.



Bandera del Bharatiya Janata Party (BJP).

Después de la muerte de Rao, en 2004 Manmohan Singh volvió al poder y desde 2004 hasta 2014 fue primer ministro. En la política exterior Singh logró lnormalizar las relaciones con los Estados vecinos. En 2005 fue el primer líder hindú que visitó Afganistán durante los últimos 29 años.

Comprobación

Si eres alumno registrado ingresa a
la plataforma para resolver la

Comprobación del capítulo XV

Si tienes alguna dificultad, no dudes en ponerte
en contacto con UOMAC en:

informacion@uomac.net



CAPÍTULO XVI
Pakistán en el siglo XX

1. La creación del Estado de Pakistán
2. La constitución política de 1956
3. El gobierno de Ayub Khan. La constitución política de 1962
4. El curso de Yahya Khan
5. La guerra civil y la creación del Estado de Bangladés
6. El curso de Zulfikar Ali Bhutto. La constitución política de 1973
7. La dictadura de Muhammad Zia-ul-Haq
8. El curso de Benazir Bhutto. Pakistán en los años 1990-2000

1. La creación del Estado de Pakistán

En 1947 fue proclamada la creación, en el territorio de Asia del Sur, de un nuevo Estado independiente: Pakistán, encabezado por el líder de la Liga Musulmana y del Movimiento para la Creación de Pakistán, Muhammad Ali Jinnah (1876-1948).

315



316



Bandera y escudo de la República de Pakistán.

La división de India Británica según el principio religioso provocó diversidad de territorios de Pakistán con gran número de pueblos musulmanes (Bengala Oriental y el noroeste de Indostán). Característica muy importante en la vida política de Pakistán fue la gran influencia de los partidos y de los grupos islamistas.

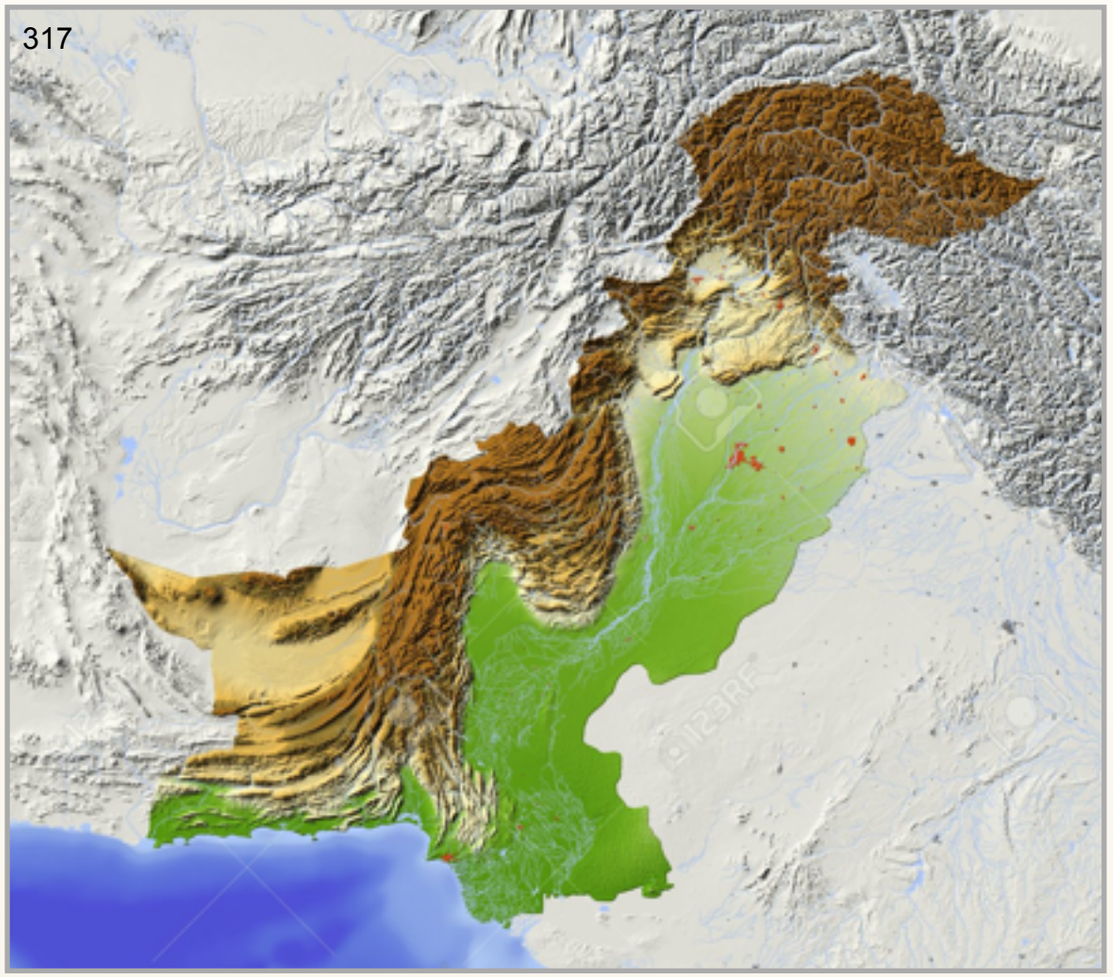

Mapa de Pakistán, coloreado de acuerdo a la elevación.



Muhammad Ali Jinnah. Fue el primer gobernante general del nuevo Estado.

2. La constitución política de 1956

Hasta en 1954, en la vida política del país el papel principal fue jugado por la Liga Musulmana, la organización más antigua que, desde el inicio del siglo XX, representaba los intereses de los musulmanes de Asia del Sur; pero en los años 1940-1950 surgieron los primeros partidos oposicionistas, entre ellos la Liga Awami de Bangladés (Partido Popular) y Pakistán Libre.

319



320



Bandera y símbolo de la Liga Awami, de Bangladés.

Los conflictos entre los partidos estaban relacionadas con la discusión sobre los proyectos de constitución política de Pakistán. En 1951 fue asesinado el primer ministro de Pakistán Liaqat Ali Kan, y su puesto lo ocupó Khawaja Nazimuddin. En 1956 la asamblea constituyente decretó una constitución política, en la cual fue proclamada la República de Pakistán.

321



Liaqat Ali Kan.



Khawaja Nazimuddin.

La lucha entre los partidos provocó crisis gubernamentales durante los años 1957-1958. La inestabilidad de los gobiernos civiles fue la causa de un golpe de Estado (dado el 8 de octubre de 1958), por el cual tomó el poder el ejército del general Ayub Khan.

Los gobiernos centrales y locales fueron desplazados. Las autoridades legislativas fueron disueltas; y fue prohibida la actividad de los partidos políticos. Además, fue derogada la constitución política de 1956 y fue suprimido el cargo de primer ministro. En el curso de tres años se estableció, en Pakistán, un régimen militar con administración centralizada.

3. El gobierno de Ayub Khan. La constitución política de 1962

En el principio de los años 60 las autoridades comenzaron a realizar una política más flexible y reestablecieron parcialmente la vida partidaria en el país. Ayub Khan se proclamó presidente del país. En 1962 fue aprobada la segunda constitución política del país, conforme a la cual Pakistán se convirtió en república presidencialista. El presidente tenía atribuciones legislativas y ejecutivas exclusivas, superiores con respecto a la asamblea legislativa nacional. Esta asamblea se convirtió en unicameral.



Ayub Khan fue el segundo presidente de Pakistán.

En la primera sesión de la asamblea fue anunciada la cancelación del estado de guerra y de la prohibición de la actividad de los partidos políticos. Renovó su actividad la Liga Musulmana (que desde diciembre de 1963 fue encabezada por el presidente Ayub Khan). Dentro de la Liga Musulmana apareció la Liga Musulmana Oposicionista, que exigía incluir, en la constitución política, artículos islámicos.

En las elecciones presidenciales de 1965 de nuevo ganó M. Ayub Khan. La Liga Musulmana obtuvo la mayoría de los escaños en los tres órganos legislativos, y formó los gobiernos centrales y locales (de Pakistán del Oriente y noroeste). En Pakistán Oriental comenzó la lucha por la igualdad de derechos de las provincias.

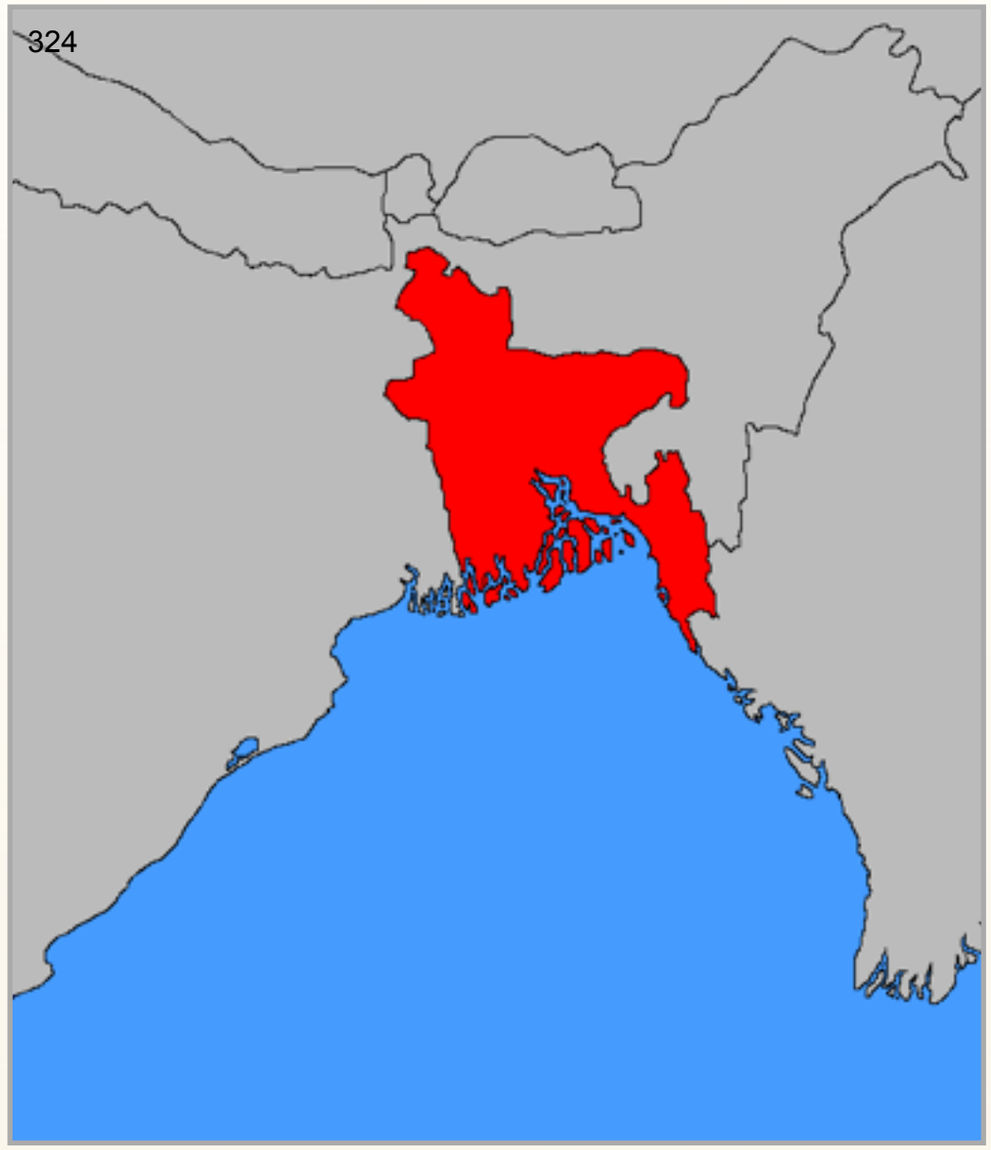

Ubicación de Pakistán oriental.

4. El curso de Yahya Khan

Hasta a mediados de los años 60 los bengalís exigían solo la ampliación de los derechos nacionales; pero en la segunda mitad de los años sesenta aparecieron las exigencias de independencia de Pakistán oriental. En 1969, el reforzamiento de la oposición política y del movimiento para la autonomía regional provocó una crisis política de Pakistán y al poder llegó el general Agha Yahya Khan (1917-1980), quien implantó el estado de guerra.

325



Yahya Khan.

En 1970 se celebraron, en el país, elecciones parlamentarias. La mayoría de votos fue obtenida por el Partido de Bengala Oriental, encabezado por Sheikh Mujibur Rahman (1920 - 1975). En las elecciones del gobierno local ganó el Partido del Pueblo Pakistaní, encabezado por Zulfikar Ali Bhutto (1928 - 1979).

326



Sheikh Mujibur Rahman. Es considerado Padre de la Patria.

5. La guerra civil y la creación del Estado de Bangladés

La Liga Awami de Bangladés se convirtió en el único partido de la mayoría, y su líder, Sheikh

Mujibur Rahman, adquirió el derecho de formar el gobierno tanto en el centro como en la provincia oriental. Él exigió la fijación de la autonomía de Bengala oriental en la constitución política y el traspaso del poder a los diputados de la asamblea legislativa nacional. Yahya Khan no aceptó esas exigencias; lo cual fue motivo para emprender una campaña de desobediencia civil, encabezada por la Liga Awami de Bangaldés.

En 1971, por orden de la administración militar, Mujibur Rahman fue arrestado y la actividad de Liga Awami fue prohibida.

En Bengala oriental fueron introducidas tropas para luchar contra los destacamentos de los bengalís orientales. La Guerra Civil fue muy sangrienta y terminó con la victoria de los bengalís orientales y la proclamación de la República de Bangladés. Su primer primer ministro fue M. Rahman, quien fue asesinado en 1975). La creación del nuevo Estado fue apoyada por la ONU.

327



328



Bandera y escudo de la República Popular de Bangladés.

¡Escucha la melodía del himno nacional de Bangladés!

Sigue este enlace:
https://es.wikipedia.org/wiki/Himno_nacional_de_Bangladés

6. El curso de Zulfikar Ali Bhutto. La constitución política de 1973

Después de la derrota en la guerra de 1971, el general Yahya Khan dimitió y entregó el poder al líder del Partido del Pueblo Pakistaní (PPP), Zulfikar Ali Bhutto. Ali Bhutto declaró tres principios de su gobierno: «el Islam es nuestra religión; la democracia es nuestra forma de gobierno; el socialismo es nuestra economía». El punto 21 de su programa suponía la democratización de la sociedad pakistaní.


329


330

Bandera del Partido del Pueblo Pakistaní (PPP), encabezado por Zulfikar Ali Bhutto.

El PPP declaró el principio de la economía mixta, el desarrollo equilibrado del sector público y privado y el refuerzo de la ideología islámica. El curso de política exterior también cambió. Pakistán salió de la SEATO de la Mancomunidad de Naciones, normalizó las relaciones con India (Acuerdo de Simla, 1972), y reconoció la República de Bangladés. Un hecho muy importante fue la aprobación de una nueva tercera constitución política, en 1973, conforme a la cual Pakistán fue proclamado República Parlamentaria Islámica. Sin embargo, el partido no logró evitar la inestabilidad política.

7. La dictadura de Muhammad Zia-ul-Haq

En 1977 ocurrió, en el país, un golpe de Estado; y fue establecido el régimen militar de Muhammad Zia-ul-Haq (1924 - 1988). En el país fue introducido el estado de alerta. El PPP fue reprimido, sus miembros fueron arrestados y el líder Zulfikar Ali Bhutto fue ejecutado (1979). El gobierno civil fue desplazado por el militar. Poco a poco todo el poder del país se encontró en manos de Zia-ul-Haq, quien en 1978 se convirtió en presidente del país.



Muhammad Zia-ul-Haq.

El objetivo principal del nuevo gobierno fue crear un verdadero orden islámico «Nizam-i-Islam». Fue creado el tribunal de sharía, que tenía que comprobar la concordancia entre las leyes y las prescripciones del Corán. Fue reestablecido el sistema de elecciones curiales, según el principio religioso; y fueron modificados los programas de estudios con el objetivo de propaganda del islam. Fueron introducidas reformas de islamización de la economía (los impuestos islámicos tradicionales) y fueron aplicados los tradicionales castigos corporales (por ejemplo, azotaina pública y la amputación de la mano por robo).

En 1981 fue decretada una ley constitucional temporal, que suponía conceder un poder presidencial ilimitado. Los parlamentos quedaron con funciones meramente consultivas.

La ley de partidos de 1985 permitió a los partidos existir legalmente solo con la condición de cumplir los requisitos oficiales.

En 1988 Zia-ul-Haq murió en un accidente de avión (probablemente provocado por un acto terrorista). En 1988, en las primeras elecciones libres de los últimos años, ganó el Partido del Pueblo Pakistaní.

8. El curso de Benazir Bhutto. Pakistán en los años 1990-2000

El cargo de primer ministro lo ocupó Benazir Bhutto, (1953-2007), hija de Zulfikar Ali Bhutto. Ocupó ese cargo en dos ocasiones, entre los períodos 1988-90 y 1993-96. Los periodistas la

llamaban *la rosa negra de Pakistán*. Ella inició reformas en el país. Fueron nacionalizados los campos petrolíferos, y fueron suministrados a la población servicios gratuitos de salud y de educación. El analfabetismo de la población se redujo en un tercio; y fue combatida la poliomielitis infantil.


332

Benazir Bhutto. Combatió la poliomielitis en Pakistán.

Durante su gobierno aumentó el volumen de la inversión extranjera y crecieron los ritmos de desarrollo económico de Pakistán.

En 1996 Benazir Bhutto fue incluida en el Libro Guinness de los récords como la política más famosa del año y como la primera mujer que desempeñaba el cargo de primer ministro en un país musulmán.


333

Benazir Bhutto. Fue la primera mujer que desempeñó el cargo de primer ministro en un país musulmán.

Sin embargo, los años de gestión de Benazir Bhutto se caracterizaron por escándalos de corrupción en los que participaban miembros de su familia. La popularidad de Benazir Bhutto cayó. En las elecciones de 1997 el Partido del Pueblo Pakistaní fracasó. A principios de 1998 Benazir oficialmente fue acusada de corrupción. Sus cuentas en bancos suizos y británicos fueron

congeladas. Ella misma se encontró bajo investigación y fue obligada a abandonar el país.

A finales del año 1999 llegaron al poder militares encabezados por Pervez Musharraf. En el país fue declarado el estado de excepción. Los militares suspendieron la constitución política y el poder legislativo. Los gobiernos centrales y locales fueron disueltos. Fue creado un nuevo órgano estatal: el Consejo de Seguridad Nacional. En 2008 Musharraf voluntariamente dimitió por la amenaza de destitución por violación de la constitución política.

334



Pervez Musharraf.

Su sucesor desde 2008 hasta 2013 en la presidencia fue Asif Ali Zardari (quien nació en 1955). El comienzo de su presidencia coincidió con un ataque aéreo contraterrorista. En 2011, en el territorio de Pakistán, fuerzas militares de Estados Unidos de América eliminaron al famoso terrorista Osama bin Laden; hecho que provocó un conflicto entre los dos países. En 2013 fue elegido presidente Mamnoon Hussain (quien nació en 1940).

335



Asif Ali Zardari. Viudo de Benazir Bhutto.



Mamnoon Hussain. Es el presidente actual de Pakistán.

Comprobación

Si eres alumno registrado ingresa a
la plataforma para resolver la

Comprobación del capítulo XVI

Si tienes alguna dificultad, no dudes en ponerte
en contacto con UOMAC en:

informacion@uomac.net



CAPÍTULO XVII
Japón en el siglo XX

1. La creación del Estado de Pakistán
2. La constitución política de 1956
3. El gobierno de Ayub Khan. La constitución política de 1962
4. El curso de Yahya Khan
5. La guerra civil y la creación del Estado de Bangladés
6. El curso de Zulfikar Ali Bhutto. La constitución política de 1973
7. La dictadura de Muhammad Zia-ul-Haq
8. El curso de Benazir Bhutto. Pakistán en los años 1990-2000

1. Participación de Japón en el reparto colonial

En el principio del siglo XX la Restauración Meiji convirtió a Japón en un Estado industrial. Como resultado de las victorias en las guerras sino-japonesa (1894-1895) y ruso-japonesa (1904-1905), Japón logró la supremacía en la región de los mares del Japón y Amarillo, y anexó Corea, Taiwán y Sajalín del Sur.

En la Primera Guerra Mundial Japón tomó el bando de la entente. Su objetivo principal era tomar las colonias alemanes en China. La batalla mayor fue en el sitio de Tsingtao, en la provincia de Shandong, en 1914. En 1915 Japón ocupó Shandong y presentó a China un ultimátum llamado “veintiuna exigencias”. China era demasiado débil para enfrentarse a Japón y aceptó una versión modificada del ultimátum. En 1919, en la Conferencia de Paz de París, Japón logró la transferencia, además de Shandong, de los mandatos de las islas Carolinas, Marshall y Marianas en el océano Pacifico. Estos territorios conformaron el Mandato del Pacifico Sur. Las disposiciones del Tratado de Versalles fueron

modificadas en la Conferencia de Washington 1921-1922. Estados Unidos de América logró el retorno de Shandong a China, temiendo el fortalecimiento excesivo de Japón.



Evolución territorial del imperio japonés (1895-1952).

2. El curso “Showa”

Los resultados negativos de la Conferencia de Washington suscitaron un aumento de los sentimientos oposicionistas en el país. En las elecciones de 1924, la coalición de los tres partidos opositores: Rikken Seiyukai (Amigos del Gobierno Constitucional), Kaishinto (Partido Constitucional Progresista), y Kakushin Kurabu (Club de Reformas), consiguieron la mayoría en la cámara baja del parlamento. La necesidad de las reformas fue reconocida también por el gobierno. En 1926, después de la muerte del emperador Yoshihito, el trono fue heredado por su hijo Hirohito, quien llamó al periodo de su gobierno «Showa» (que significaba, en jamponés, *época de la paz ilustrada*). Además de este eslogan, la primera parte de su gobierno (1926-1945) fue una etapa de guerras.



Emperador Yoshihito.

339



Emperador Hirohito.

3. La ocupación de Manchuria. Los conflictos armados con la URSS en los años 30

En 1931, después de Incidente de Mukden, el ejército de Kwantung empezó la conquista de China noroeste. Inmediatamente Manchuria fue ocupada. En su territorio fue creado el Estado Manchukúo, que de hecho era colonia de Japón, y fue encabezado por el emperador Puyi. La creación de Manchukúo complicó las relaciones entre Japón y los Estados occidentales, y en el 1933 Japón salió de la Sociedad de Naciones, que condenó el uso de las fuerzas militares en China. Sin embargo, las sanciones no detuvieron a Japón.

340



Mapa del Estado de Manchukúo (1932-1945).

El ejército de Kwantung ocupó Mongolia Interior, con la intención de anexar toda la parte noroeste de China, incluso Pekín. Al mismo tiempo se iniciaron provocaciones antisoviéticas en el Ferrocarril Transmanchuriano. En el verano de 1938 las tropas de Japón intentaron invadir el territorio de la Unión de Repúblicas Socialistas Soviéticas, URSS, cerca del Lago Jasán; pero fracasaron. En la primavera y el verano de 1939, el ejército japonés de nuevo provocó un conflicto, invadiendo el territorio de la República Popular de Mongolia, que desde 1936 tenía un tratado de alianza con la URSS. Las fuerzas soviéticas y mongolas derrotaron a los japoneses en la batalla de Jaljin Gol.

En condiciones de inestabilidad de política exterior y de crisis económica de los años 1929-1933, la situación en la política interna de Japón era también muy inestable. En 1932 fue asesinado el primer ministro de Japón Inukai Tsuyoshi. En 1936 estalló el «Incidente del 26 de Febrero», encabezado por Ikki Kita. A pesar de las declaraciones de apoyo al poder de emperador, Hirohito reprobó sus acciones. La rebelión fue aplastada y sus caudillos ejecutados.

341



Inukai Tsuyoshi.

342



Ikki Kita.

4. La participación de Japón en la Segunda Guerra Mundial

En el principio de la Segunda Guerra Mundial, Japón presentó sus pretensiones territoriales. En 1940 firmó una alianza militar (denominada Pacto Tripartito) con Alemania e Italia, dirigida contra la URSS, Estados Unidos de América y Gran Bretaña. Después, en 1941, Japón firmó un pacto de no agresión con la URSS, asegurando su posición militar en la región del océano Pacífico.

Tras derrotar a las tropas coloniales y a la armada de Gran Bretaña, los japoneses ocuparon todos los países de Asia sudoeste y se acercaron a la frontera de India. El 7 de diciembre de 1941 la armada japonesa atacó la base naval de Estados Unidos de América, en Pearl Harbor (las islas Hawái). Tras ocupar una parte de Nueva Guinea, Filipinas y muchas islas en el océano Pacifico, en 1942 Japón ocupó un territorio que tenía un área de 3,8 millones de kilómetros cuadrados.


343


344


345

Ataque a Pearl Harbor.

Sin embargo, en poco tiempo empezaron a manifestarse seriamente los errores estratégicos del mando japonés. La subestimación de la importancia de los portaaviones y los submarinos en la guerra marina, fue causa de que la armada y la aviación japonesas fueran derrotadas en la batallas del Mar del Coral (mayo de 1942), de Midway (1942), y de las islas Salomón Orientales (1943-1944); pero durante la batalla de Okinawa en la primavera de 1945, los aliados sufrieron tantas bajas, que tuvieron que desistir de desembarcar en las islas de Japón.

346



Okinawa. Desembarco estadounidense. 13 de abril de 1945.

La situación cambió después del ingreso de la URSS en la guerra contra Japón. En marzo de 1945, la URSS denunció el tratado de no agresión con Japón, y el 9 de agosto se iniciaron operaciones militares contra el ejército de Kwantung, que fue derrotado en poco tiempo. En la posición de Japón también influyeron los bombardeos atómicos de Hiroshima y Nagasaki realizados por Estados Unidos de América, el 6 y el 9 de agosto de 1945. El 14 de agosto el emperador declaró la capitulación sin condiciones. La rendición de Japón fue firmada el 2 de septiembre del 1945 a bordo del acorazado Missouri, de la armada de Estados Unidos de América.

347



Hiroshima, antes de la explosión de la bomba atómica.

348

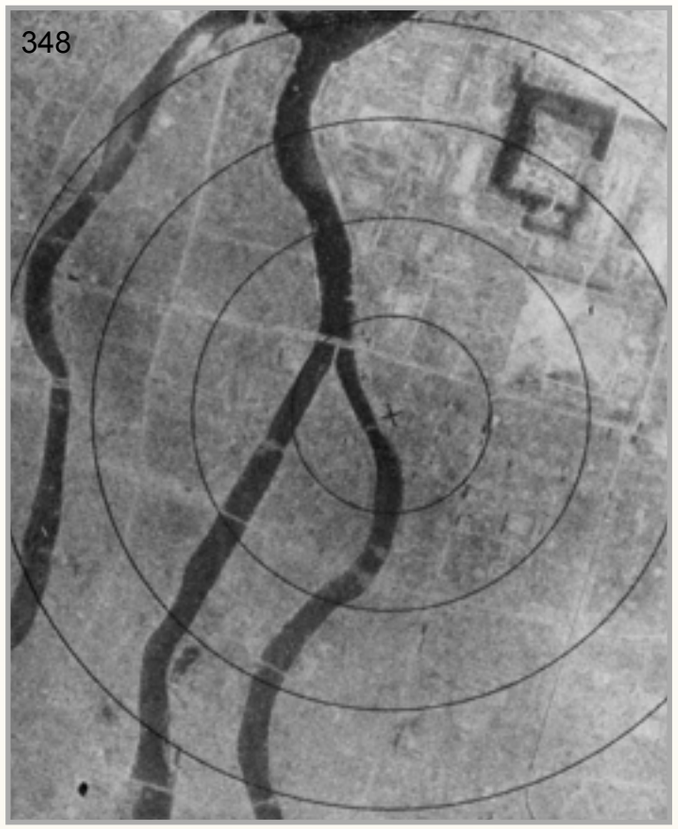

Hiroshima, después de la explosión de la bomba atómica.

349



Nagasaki, antes de la explosión de la bomba atómica.

350



Nagasaki, después de la explosión de la bomba atómica.

Japón participó en la Conferencia de Potsdam y fue ocupado por las fuerzas estadounidenses, las cuales actuaron en nombre de los aliados. Desde entonces, y hasta el comienzo de la vigencia, en 1952, del Tratado de San Francisco, la autoridad suprema en Japón fue Estados Unidos de América. Durante la ocupación Japón fue desmilitarizado y democratizado, y fue creado el Tribunal Penal Militar Internacional para el Lejano Oriente.

5. La constitución política de 1947

El 1 de enero de 1946 el emperador abjuró públicamente del mito sobre el origen divino de la dinastía gobernante. En 1947 comenzó la vigencia de una nueva Constitución. Es la constitución política vigente hasta nuestros días. Esa constitución es considerada como la terminación oficial del imperio de Japón. El artículo 9 de la Constitución declaró que Japón era un Estado pacifista y denunció el derecho de guerra. El emperador fue proclamado símbolo del Estado japonés. El nombre oficial de Japón fue cambiado de *gran Imperio de Japón* a Estado de Japón.

351



352

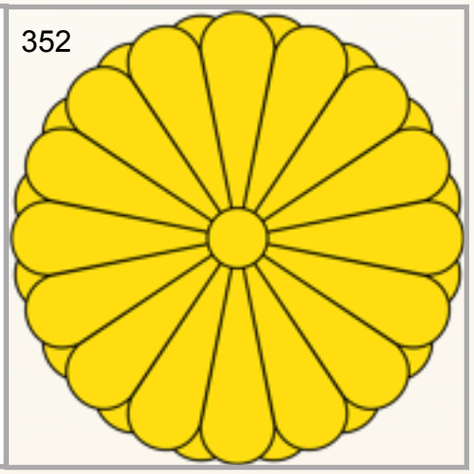

Bandera y kamon de Japón.

¡Escucha el himno nacional de Japón!

Sigue este enlace:
https://es.wikipedia.org/wiki/Himno_Nacional_de_Japón

En 1952, en la Conferencia de Paz de San Francisco, Estados Unidos de América y Gran Bretaña firmaron un tratado de paz con Japón. Hubo países interesados que no fueron invitados a esta conferencia, o decidieron no participar en ella. Por esta razón, el tratado fue considerado como un acuerdo separado entre Estados Unidos de América y Japón. En 1956 fue firmada la Declaración colectiva entre la URSS y Japón, que proclamó la restauración de la paz y creó la base para normalizar las relaciones entre ambos Estados (aunque la parte sur de las islas Kuriles quedó en calidad de territorio en litigio). A partir de aquel mismo año Japón fue miembro de la Organización de Naciones Unidas.

353



6. El «milagro japonés»

La recuperación de la soberanía de Japón se convirtió en un acontecimiento importante en la vida del país y con él comenzó una nueva fase de su desarrollo. En los años 1953-1954, en Japón empezó el crecimiento económico. Durante la década de 1960, Japón empezó a superar a otros países desarrollados en el ritmo del crecimiento económico. Así, en el período 1961-1970, el ritmo de crecimiento medio del Producto Nacional Bruto en Japón fue de casi el 11%, y en Gran Bretaña no superaba el 2,8% y en Estados Unidos de América equivalía a 4,1%. Este fenómeno de crecimiento extraordinario de la economía japonesa fue llamado «Milagro Japonés». Su característica principal fue la asimilación intensiva de nuevas tecnologías.

354



Bolsa de Tokio. Es la segunda más importante del mundo.



Tendencia histórica del valor del yen japonés con respecto al dólar.

Después de la Crisis del Petróleo de 1973, la vulnerabilidad energética de la economía japonesa hizo que aumentara sensiblemente la atención al desarrollo de las esferas económicas de capacidad científica; por ejemplo, electrónica, producción de computadoras, equipos de telecomunicación, aparatos de medición y control, medios de automatización y biotecnologías. El crecimiento medio de la economía de Japón disminuyó solo en los años 80, cuando cayó desde el 8% hasta el 2%. Sin embargo, en ese momento el «milagro Japonés» ya había logrado un importante resultado: desde 1968, hasta el tiempo presente, la economía de Japón ocupa la segunda posición en la economía mundial, cediendo la primera posición a Estados Unidos de América.

El «Milagro Japonés».
Duración: (09:09).

7. El sistema político de Japón después de 1947

En los años 50 fue creado el sistema político de Japón actual, basado en la democracia parlamentaria pluripartidista y lel emperador como jefe de Estado. Hasta 1993, durante 38 años, la esfera política fue dominada por el Partido Liberal Democrático de Japón (PLD), fundado en 1955. Todos los líderes del partido desempeñaron el cargo de primer ministro. El presidente del partido tenía el derecho de designar al secretario general, al presidente del consejo político, y a los miembros del consejo ejecutivo y del comité financiero.



Logo del Partido Liberal Democrático, de Japón.

En los años 90, las posiciones del PLD se debilitaron por un escándalo de corrupción y por la introducción de un impuesto sobre el consumo, impopular entre los ciudadanos. En los años 1994-1996, el PLD formó una coalición con el Partido Socialista para conservar sus posiciones en la vida política. En los años 1996-2009, tras lograr el liderazgo de nuevo, comenzó la práctica de formar el gobierno del país con apoyo de los partidos pequeños.

Como resultado de las elecciones al parlamento de 2009, el partido se convirtió en oposición; pero en las elecciones de 2012 logró restablecer su estatus de partido gobernante. En política interior el partido tomó un curso conservador: sus prioridades fueron la estabilidad, el reforzamiento de la influencia de Japón en la Cuenca del Pacifico, el desarrollo de la economía y la construcción de una sociedad informática.

Comprobación

Si eres alumno registrado ingresa a
la plataforma para resolver la

Comprobación del capítulo XVII

Si tienes alguna dificultad, no dudes en ponerte
en contacto con UOMAC en:

informacion@uomac.net



CAPÍTULO XVIII
China en el siglo XX

1. El levantamiento de los bóxers
2. La revolución de Xinhai
3. Las Veintiuna Exigencias
4. El Kuomintang y el Partido Comunista de China
5. La Invasión japonesa de Manchuria
6. La participación de China en la Segunda Guerra Mundial
7. La creación de la República Popular de China
8. La política del Gran Salto Adelante
9. La "revolución cultural"
10. El curso de Deng Xiaoping
11. El curso de Jiang Zemin y Hu Jintao.

En el principio del siglo XX el imperio de la dinastía Qing era formalmente un país independiente; pero de hecho, el país era semicolonia británica. Las reclamaciones territoriales presentadas a China surgieron después de su derrota en la Primera Guerra del Opio. Como resultado de esta guerra, el gobierno chino fue obligado a firmar el primer tratado desigual. Desde mediados del siglo XIX y hasta el principio del siglo XX, China firmó 13 tratados desiguales con Japón, Estados Unidos de América y países de Europa.



Bandera de la dinastía Qing.

1. El levantamiento de los bóxers

El principio del siglo XX coincidió con el Levantamiento de los Bóxers (o el levantamiento Yihétuán), que fue dirigido contra los extranjeros, principalmente contra los misioneros cristianos y también contra los chinos cristianos. A medida que el levantamiento se extendía, la autoridad suprema decidió apoyarlo. En el año 1900, la emperatriz Cixí declaró la guerra a Gran Bretaña, Alemania, imperio austro-húngaro, Francia, Italia, Japón, Estados Unidos de América y Rusia. El resultado de esta guerra fue catastrófico. Las fuerzas de la coalición obligaron a China a firmar otro tratado desigual, llamado "Protocolo conclusivo" o "Protocolo Bóxer". En resumen, el imperio Qing solo empeoró su posición.

2. La revolución de Xinhai

En el año 1911 en China empezó el levantamiento de Wuchang. Este levantamiento inició la Revolución de Xinhai (1911-1913), que terminó con el derrocamiento de la dinastía Qing (en este momento el emperador Puyi tenía dos años de edad). El imperio Qing se extinguió y fue proclamada la creación de la República de China.

Al poder llegó el general Yuan Shikai (1859-1916), quien fue proclamado presidente de China y encabezó el partido revolucionario Kuomintang.



Emperatriz Cixí.



Yuan Shikai.



La bandera Cinco razas bajo una unión. Fue la primera bandera (1912-1928) de la República de China (1912-1949).

3. Las Veintiuna Exigencias

Precisamente después del inicio de la Primera Guerra Mundial, Yuan Shikai declaró la neutralidad de China; pero en el año 1915 Japón presentó un ultimátum a China, llamado "Veintiuna Exigencias". China estaba debilitada y no pudo resistir a Japón. Yuan Shikai, por consejo de los representantes plenipotenciarios de Gran Bretaña y Estados Unidos de América, aceptó una versión modificada de las exigencias. Varias organizaciones sociales de China declararon que el día en que fueron aceptadas esas exigencias, era el día de la vergüenza nacional.

4. El Kuomintang y el Partido Comunista de China

La Primera Guerra Mundial y los sucesos siguientes aumentaron la tensión en la sociedad china. La revolución rusa del año 1917 influyó en la historia de China. Según el ejemplo de Unión de Repúblicas Socialistas Soviéticas, URSS, y con la ayuda del Komintern, fue creado el Partido Comunista de China, PCC. Con la colaboración del PCC y el partido Kuomintang, reorganizado por Sun Yat-sen (1866-1925), en Cantón, y con la ayuda de los consejeros militares y políticos de la URSS, fue creado el núcleo del Ejercito Nacional Revolucionario. En el año 1926 este ejército participó en la Expedición al Norte, cuyo resultado fue la conquista de China Sur y central. Después de varias operaciones militares, en el año 1927 el Kuomintang controlaba la mayor parte de China.



Bandera del Partido Comunista de China (PCC).



La bandera Cielo Azul con un Sol Blanco. Es usada como la bandera del partido Koumintang.



Sun Yat-sen.

5. La Invasión japonesa de Manchuria

En los años 1930, la vida interior de China fue violada por la intervención de Japón. En el año 1931, después de varias provocaciones, el Ejército de Kwantung ocupó Manchuria. En el año 1932 fue proclamado el Estado Manchukuo, encabezado por Puyi, el último emperador de la dinastía Qing. En los años 1937-1938, los japoneses ocuparon todas las ciudades grandes de China, incluyendo Pekín, Tianjin y Shanghái, así como todas las provincias importantes.

Puyi. Fue el último emperador de la dinastía Qing.

En estas difíciles condiciones, los jefes del PCC, encabezados por Mao Zedong (1893-1976), lograron organizar una brecha y condujeron las fuerzas situadas en el noroeste del país, a la llamada *zona especial*, con centro en la ciudad Yan'an. Estos acontecimientos fueron llamados «Larga Marcha». Como resultado del «Incidente de Xi'an», varios generales obligaron al líder del Kuomintang, Chiang Kai-shek (1887-1975), a firmar un convenio sobre la creación de un ejercito unido entre el PCC y el Kuomintang para resistir la agresión japonesa.



Mapa detallado del desarrollo de la Larga Marcha.


366

Chiang Kai-shek.

6. La participación de China en la Segunda Guerra Mundial

El 7 de julio de 1937, el incidente del puente de Marco Polo marcó el inicio de la guerra llamada *grande*, entre Japón y China. Desde este momento, según los historiadores chinos, empezó la Segunda Guerra Mundial. En agosto de 1937 fue firmado un pacto de no agresión chino-soviético. Después de este pacto, la URSS empezó a brindar ayuda militar y económica al gobierno de China. En el año 1945, después del inicio de la guerra Japonés-Soviética, acabó la ocupación de China. Las fuerzas soviéticas expulsaron de Manchuria al ejército de Kwantung.


367

Puente de Marco Polo, en las afueras de Pekín.

Después de la Segunda Guerra Mundial la cuestión sobre la reunificación de China se actualizó de nuevo. Las dos fuerzas principales, el PCC y el Kuomintang, se lanzaron a la lucha por la hegemonía en país. Las batallas decisivas de la guerra tuvieron lugar en los años 1948-1949. En enero de 1949 Chiang Kai-shek declaró su

dimisión del puesto de presidente de la República China. Hacia el otoño de 1949, solo Taiwán y Tíbet quedaron fuera del control del PCC. Además de esto, Hong Kong y Macao siguieron bajo el control de Gran Bretaña y de Portugal.

7. La creación de la República Popular de China

El 1 de octubre de 1949, en Pekín, fue proclamada la creación de la República Popular China, RPC. Después de la proclamación de la RPC fue adoptada una ley sobre la organización del gobierno popular central, encabezado por Mao Zedong, quien también ocupó el cargo de presidente del Consejo Popular Revolucionario.



Bandera de la República Popular de China.



Escudo de la República Popular de China.

El tratado del año 1950 de amistad, alianza y ayuda mutua entre la URSS y RPC fue muy importante para reconstruir la economía china después de la guerra. Este tratado estipulaba otorgar un crédito barato a largo plazo, suministros de equipamiento y materiales por parte de la URSS para reconstruir y desarrollar la economía china. En el final del año 1952, el nivel de la producción industrial superó el nivel máximo de los años anteriores.



Mao Zedong.

8. La política del Gran Salto Adelante

Un paso en el desarrollo de China, según el modelo soviético, fue la nueva política socioeconómica llamada "Gran Salto Adelante", y la colectivización rural. En mayo del año 1958, Mao Zedong llamó a la organización de las comunas populares en los pueblos. Estas comunas nacionalizaron no solo los medios de producción en general, sino casi toda la propiedad de los campesinos, y establecieron la repartición igualitaria de los beneficios. Las comunas fueron obligadas no solo a producir productos agrícolas, sino también productos industriales como metales, herramientas y medios de transporte. Al mismo tiempo fue adoptado este eslogan: *tres años de lucha dura, diez mil años de felicidad*.

Sin embargo, transcurridos unos años de esfuerzo económico, comenzó una crisis. La mayor parte de la producción durante el Gran Salto Adelante era de tan mala calidad, que no pudo ser utilizada. La crisis más grave llegó a la agricultura. En el principio de los años 1960, la situación fue empeorada por divergencias ideológicas con la URSS, ligadas a la lucha por el liderazgo en el movimiento comunista internacional. Llegó la era de la reducción de las relaciones económicas, científicas y culturales con la URSS. La reducción violenta de la ayuda soviética fue presentada por el gobierno de Mao Zedong como la causa mayor de la crisis económica.

9. La "revolución cultural"

En el año 1964, Mao Zedong lanzó la política de

"Revolución Cultural". La finalidad de esta revolución era eliminar cualquier oposición política y establecer el régimen del poder personal del líder del PCC.



Tres jóvenes guardias rojos de la "revolución cultural" con el Libro Rojo de Mao.Tomado de la portada de un libro escolar de Guanxi. 1971.

Desde mediados de los años 1960, en la propaganda oficial Mao Zedong era ya llamado *el gran timonel*; y se consideraba que sin el estudio de sus ideas, la revolución era imposible. En el año 1964, en la universidad de Pekín, fue organizado un grupo de guardias rojos entre los estudiantes radicales. Más tarde, en toda China, entre los obreros jóvenes, fueron organizados grupos rebeldes. Bajo la influencia de la propaganda oficial, los guardias rojos y los rebeldes lanzaron una lucha encarnizada contra la herencia cultural de China. Se eliminaron libros, monumentos arquitectónicos, y obras de la pintura llamada *enemiga*. Los grupos de jóvenes militantes organizaron acosamientos y masacres de los llamados *enemigos de clase*, entre los hombres de la ciencia y el arte.



Miles concurrieron al mitin "Aprendiendo y aplicando el pensamiento de Mao Zedong", en la plaza de los Guardias Rojos, en Harbin, provincia de Heilongjiang. 13 de septiembre de 1966. Foto: Li Zhensheng.

373



Ocho criminales y contrarrevolucionarios son forzados a arrodillarse en el suelo, para ser ejecutados. En el momento anterior a la ejecución, un guardia intentó separar a dos amantes condenados, Cui Fengyuan y Guan Jingxian (izq.). 5 de abril de 1968. Foto: Li Zhensheng.

En el otoño del año 1966 el Ministerio de Transporte asignó, a los guardias rojos, trenes gratuitos para movilizarse en el país y realizar un "intercambio de experiencias". Finalmente, el movimiento de los jóvenes militantes degeneró en el caos. Los poderes ya no pudieron contenerlo.

En el año 1967 el gobierno decidió reprimir a los luchadores por la revolución, por medio del ejército. Desde el año 1968 empezó la liquidación del movimiento de los guardias rojos en las universidades e instituciones, por ser "políticamente inmaduros". Millones de participantes de este movimiento fueron expulsados de las ciudades y confinados en regiones rurales alejadas. El resultado de la "revolución cultural" fue la pérdida catastrófica de la cultura y la enseñanza. Sin embargo, en el año 1969, en el IX congreso del PCC, la ideología maoísta fue ratificada oficialmente.

374



Los siete secretarios del Comité Provincial del Partido de Heilongjiang fueron denunciados por guardias rojos en Harbin, China. 27 de abril de 1967. Foto: Li Zhensheng.

375



Ouyang Xiang, hijo del ex primer secretario del Comité Provincial del Partido de Heilongjiang, fue arrastrado a la Plaza Norte, perseguido por haber enviado una carta sin firma al comité revolucionario provincial en defensa de su padre denunciado. Tres días más tarde, fue empujado por una ventana del tercer piso del edificio donde se encontraba retenido. El informe oficial declaró que su muerte había sido un suicidio. Harbin, provincia de Heilongjiang. 30 de noviembre 1968. Foto: Li Zhensheng.

376



La “revolución cultural” provocó pérdidas catastróficas a la cultura china. Foto Li Zhensheng.

En el año 1976 Mao Zedong murió. Como resultado de la redistribución del poder del gobierno y del partido, Hua Guofeng encabezó el partido y el país. Su primer paso fue la destitución política de la esposa de Mao Zedong, Jiang Qing, y sus tres camaradas cercanos, el yerno de Mao Yao Wenyuan, y los miembros del buró político

Zhang Chunqiao y Wang Hongwen. Llamados por la propaganda oficial como "Banda de los Cuatro", se encontraron en el centro de la nueva campaña ideológica de revisión de los resultados de la "revolución cultural".


377

Hua Guofeng.


378

Jiang Qing o madame Mao. Fue la cuarta esposa de Mao Zedong.


379

Yao Wenyuan.

10. El curso de Deng Xiaoping

En el principio de los años 1980, Hua Guofeng y sus partidarios perdieron el liderazgo en el partido. El poder se concentró en las manos de Deng Xiaoping (1904-1997), quien heredó el país destruido por los conflictos sociales y las políticas. Deng se rodeó del núcleo de la segunda generación de líderes chinos y elaboró el principio del "socialismo con características chinas".

Xiaoping inició reformas económicas en China y convirtió el país en parte del mercado global.

380



Deng Xiaoping.

381

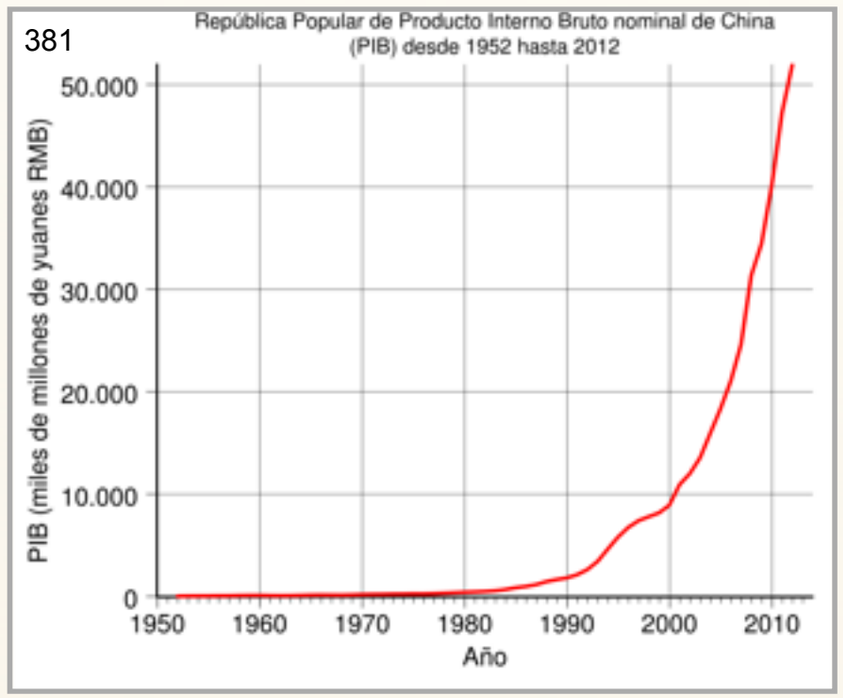

El PIB nominal de China desde 1952 a 2012. Se nota el rápido crecimiento después de las reformas.

Los sistemas sociales, políticos y económicos fueron cambiados. Deng declaró el principio de las "cuatros modernizaciones" como base de todas las reformas. Según este principio, la economía del país fue dividida en cuatro sectores: industria militar, agricultura, ciencia y producción industrial. La estrategia de "economía de mercado socialista" fue la base de las reformas. Deng reafirmó que China estaba en el primer grado del desarrollo del socialismo, y que el deber del partido era desarrollar el "socialismo con características chinas". Los principios ideológicos empezaron a jugar un papel mínimo en la economía.

Deng Xiaoping fue el primer líder chino que renunció voluntariamente al puesto de presidente del Consejo Militar Central debido al aplastamiento de las protestas de la Plaza de Tian'anmen de 1989. Según su propuesta, el partido fue encabezado por Jiang Zemin. En un principio parecía ser una figura temporal; pero Jiang pronto logró el control sobre el partido, el gobierno y el ejército; y en el año 1993 se convirtió en presidente de la República Popular de China.



La Plaza de Tian'anmen, centro de las protestas, desde la Ciudad Prohibida.



Jiang Zemin.

11. El curso de Jiang Zemin y Hu Jintao.

En su política Jiang Zemin siguió las reformas de Deng Xiaoping. A la cabeza de la China, Zemin convirtió su economía en la séptima en mundo. Durante su gobierno China se afilió a la Organización Mundial del Comercio, consolidó su potencial económico y militar, demandó liderazgo en la Cuenca del Pacifico, condujo la cumbre de ANSA (Asociación de Naciones del Sudeste Asiático), en Shanghái; y Pekín fue elegido la capital de los Juegos Olímpicos de 2008. A pesar de la resistencia de los conservadores en el seno del PCC, Jiang Zemin convirtió la teoría de las "tres representaciones" en parte del programa del partido. Esta teoría igualó, en derechos políticos, a los intelectuales con los obreros y los campesinos, y abrió a los empresarios la puerta al partido.

En los años 2002-2005, Jiang Zemin cedió a Hu Jintao sus puestos de secretario general del Buró Político del PCC, de presidente de la RPC y de jefe del Consejo Central Militar. El curso político de Hu siguió las dos tendencias generales de sus antecesores: la prolongación de las reformas

económicas y la conservación de la política habitual del PCC en la esfera social.



Hu Jintao.

Comprobación

Si eres alumno registrado ingresa a
la plataforma para resolver la

Comprobación del capítulo XVIII

Si tienes alguna dificultad, no dudes en ponerte
en contacto con UOMAC en:

informacion@uomac.net



CAPÍTULO XIX
Corea del Sur en la segunda mitad del siglo XX

1. Corea bajo el protectorado japonés
2. La liberación de la península coreana durante la Segunda Guerra Mundial
3. La creación de la República de Corea y de la República Popular Democrática de Corea
4. Primera república. Presidencia de Syngman Rhee. La revolución de Abril de 1960
5. Segunda república. Golpe de Park Chung-hee. Tercera república
6. Cuarta república. Quinta república
7. La sexta república

1. Corea bajo el protectorado japonés

En el principio del siglo XX, después de la Guerra Sino-Japonesa de los años 1894-1895, Corea se encontraba bajo el protectorado japonés. Oficialmente la dependencia del Estado coreano fue formalizada en 1905 por el Tratado Japonés-Coreano de protectorado. En el año 1910 el territorio de Corea fue anexado por Japón; y hasta el año 1945 Corea formaba parte de las provincias japonesas. Los japoneses tenían una política destinada a aplastar el movimiento anti-japonés, modernizar la economía y la cultura del país, y asimilar a los coreanos.

2. La liberación de la península coreana durante la Segunda Guerra Mundial

En el año 1945, durante la Conferencia de Potsdam, los países aliados exigieron la capitulación incondicional de Japón y decidieron restablecer la independencia de Corea. La línea de demarcación de las operaciones militares de las fuerzas soviéticas y estadounidenses en la península de Corea fue establecida en el

paralelo 38. Las fuerzas soviéticas liberaron el Norte de la península. Las fuerzas estadounidenses desembarcaron en el Sur.



Conferencia de Potsdam. Sentados en el jardín del Palacio de Cecilienhof en Potsdam, Alemania, de izquierda a derecha: primer ministro británico Clement Attlee, presidente estadounidense Harry S. Truman, y primer Ministro soviético Iósif Stalin. Detrás de ellos, de izquierda a derecha: almirante estadounidense William D. Leahy, ministro británico de asuntos exteriores Ernest Bevin, secretario de Estado estadounidense James F. Byrnes, y ministro soviético de asuntos exteriores Vyacheslac Mólotov.

La división de Corea por el paralelo 38, fue propuesta como una medida temporal. Después de 1945 se dividió en zonas de responsabilidad de las partes para normalizar la vida de los civiles y para prepararlos en la creación de un gobierno autónomo. Sin embargo, el inicio de la Guerra Fría entre Estados Unidos de América y la URSS convirtió la península de Corea en arena de rivalidad de las dos alianzas político-militares: la OTAN (Organización del Tratado del Atlántico Norte) y los países del Pacto de Varsovia.



Bandera de la OTAN.



Países del Pacto de Varsovia.

3. La creación de la República de Corea y de la República Popular Democrática de Corea

En el año 1948 fueron creados dos Estados. Según la resolución de la Asamblea General de ONU de 1947 fue creado el grupo de trabajo internacional para preparar las elecciones generales democráticas en la península coreana. Sin embargo, la administración soviética de la ocupación no permitió el paso de este grupo más al norte del paralelo 38.



Ceremonia inaugural del gobierno de la República de Corea. 15 de agosto de 1948.

En Corea del Sur fueron realizadas elecciones a la asamblea nacional. Esta asamblea adoptóeste nombre del país: República de Corea; y decretó una constitución política y eligió presidente a Syngman Rhee. La capital de la república quedó en Seúl. Como respuesta, en el Norte fueron realizadas elecciones a la Asamblea General Popular de Corea. Esta asamblea eligió presidente del país a Kim Il-sung. El nombre del nuevo

Estado fue República Democrática Popular de Corea (RDPC). Su capital fue establecida en Pyongyang.


389

Syngman Rhee. Primer presidente de Corea del Sur.

La Guerra de Corea (1950-1953) consolidó la escisión del territorio. En la guerra participaron las fuerzas de Estados Unidos de América por la parte del Sur, y por la parte Norte, fuerzas de la URSS y de China Norte. Después del 1953, es lógico examinar la historia de Corea como la historia de dos países.


390


391

Guerra de Corea.

392



393



Guerra de Corea.

4. Primera república. Presidencia de Syngman Rhee. La revolución de Abril de 1960

La República de Corea fue fundada el 15 de agosto del 1948. Argumentaba su legitimidad basándose en la resolución de asamblea general de ONU.

394



395



Bandera y escudo de la República de Corea.

¡Escucha la melodía del himno nacional de la República de Corea!

Sigue este enlace:
https://es.wikipedia.org/wiki/Himno_Nacional_de_Corea_del_Sur

El primer presidente de la república fue Syngman Rhee (1875-1965). Sus tres períodos presidenciales se prolongaron desde 1948 hasta 1960. Este período tuvo lugar durante el proceso de división de Corea en dos Estados (el del Sur y el del Norte); la guerra de Corea y la tensión subsiguiente en la península de Corea. Después de su entrada en funciones, Syngman Rhee empezó una compaña contra el movimiento comunista. En el año 1951 encabezó el Partido Liberal de Corea del Sur.

En el año 1954 Syngman Rhee inició la adopción de enmiendas a la constitución política. Estas enmiendas concedieron al presidente derechos ilimitados, y redujeron los derechos del parlamento y del primer ministro. Fueron adoptadas asimismo las leyes sobre seguridad estatal, registro de partidos políticos, censura de prensa y restricción de manifestaciones.

En el año 1959 fue aceptada la enmienda que permitía al presidente presentarse a elecciones un número ilimitado de veces (en lugar de tres periodos establecidos); pero en las elecciones del 1960, después de la victoria de Syngman-Rhee, fue descubierto un fraude electoral; lo cual condujo a manifestaciones masivas, con eslóganes de revisión de los resultados de las elecciones. El ejército, con orden de reprimir a los manifestantes, inesperadamente se pasó del lado de la oposición. En una sesión urgente del parlamento fue adoptada la resolución sobre la destitución del presidente y la realización de nuevas elecciones. Estos acontecimientos fueron llamados Revolución de Abril.


396


397

Revolución de Abril.

5. La segunda república. Golpe de Park Chung-hee. La tercera república

Como resultado de la revolución de Abril en 1960, el parlamento adoptó varias enmiendas a la constitución política, las cuales introducían el procedimiento de elección del presidente por el parlamento bicameral. El presidente fue dotado de funciones de jefe de Estado; pero no tenía entre sus funciones la dirección del poder ejecutivo. En las elecciones venció el partido Democrático (fundado en el 1955), habiendo sido electo presidente el eminente miembro de la oposición, Yun Bo-seon. El 1 de octubre del 1960 fue proclamada la Segunda República. Sin embargo, en 1961, como consecuencia de un golpe de Estado militar, el poder quedó en manos de Park Chung-hee (1917-1979). En 1963 fueron realizadas elecciones, después de las cuales el general Park se convirtió en presidente. Estos sucesos fueron el inicio de la Tercera República.


398

Yun Bo-seon.
Segundo presidente de Corea del Sur.


399

Park Chung-hee.
Tercer presidente de Corea del Sur.

Park Chung-hee ocupó el puesto presidencial desde 1963 hasta 1979. El gobierno fue encabezado por el Partido Democrático Republicano, PDR. La dirección general de su curso fueron las reformas económicas. En el principio, el objetivo principal del gobierno fue la reforma del sector agrario. El gobierno empezó a conceder créditos baratos para las haciendas campesinas, simplificó el procedimiento de adquisición de créditos y asumió parte de las obligaciones de pago de los campesinos. Luego fueron emprendidos intentos de aceleramiento del desarrollo industrial por medio de la asistencia financiera de Estados Unidos de América.

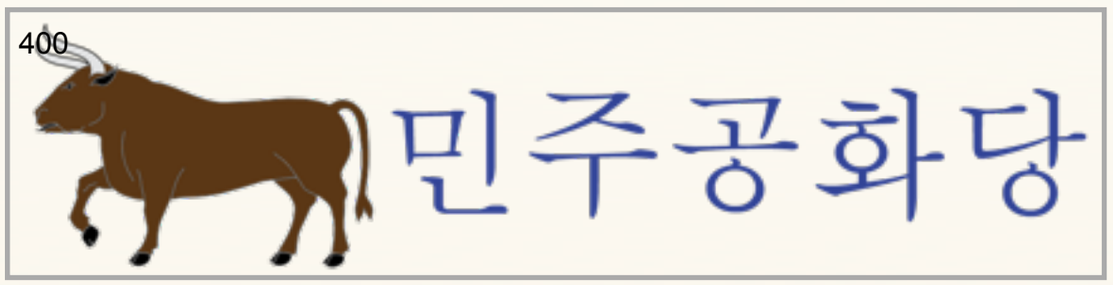

Primer emblema del Partido Democrático Republicano, en el año 1963.

A mediados de los años 60, el gobierno de la República de Corea pasó a la política de industrialización por medio de la exportación. Esa

política tuvo mucho éxito. El gobierno tomó medidas especiales para desarrollar la producción de exportación, así como para atraer el capital extranjero y establecer el control gubernamental sobre el uso efectivo de los medios adquiridos. A mediados de los años 60, Corea del Sur dio un gran paso adelante en su desarrollo económico. Primero, gracias al aumento de la industria ligera, y luego, gracias a la industria pesada, el uso de nuevas tecnologías y el desarrollo del comercio y de los servicios públicos.

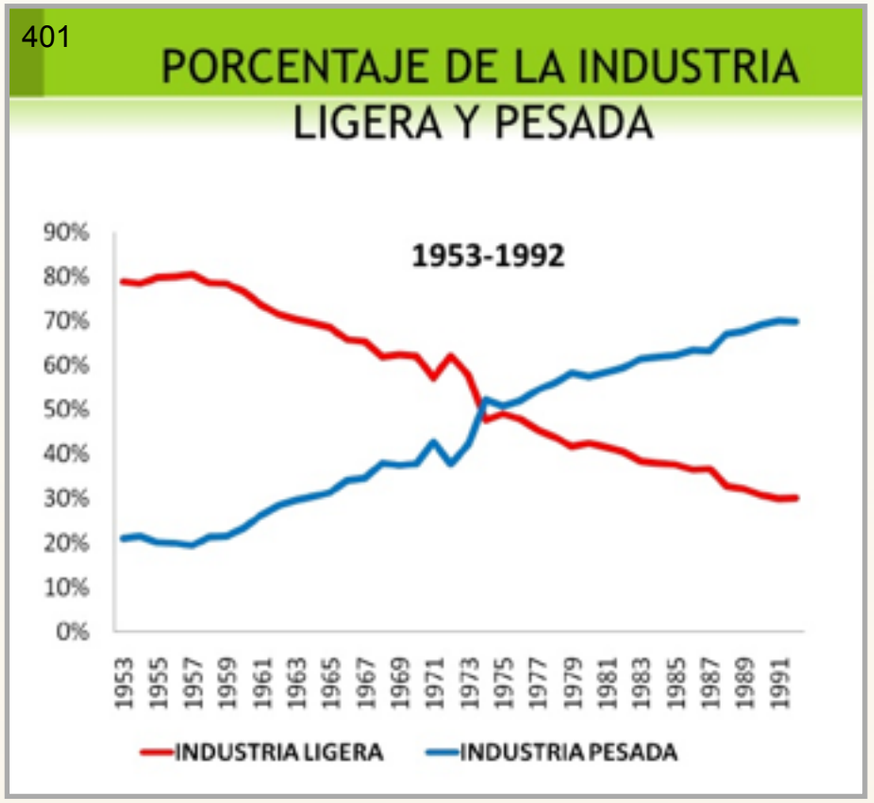

Crecimiento de la industria pesada en Corea del Sur.

La constitución de 1962 limitó la duración en la presidencia de la República de Corea a dos periodos presidenciales. Park Chung-hee, después de su reelección en 1967, tuvo que dimitir en 1971. Con todo eso, en 1969, gracias a sus partidarios en el parlamento, Park Chung-hee logró realizar un referéndum para reelegirse al puesto presidencial por tercera vez. En su tercer periodo presidencial, Park Chung-hee declaró el estado de emergencia en el país.

En el año 1972 Park disolvió el parlamento y suspendió la vigencia de la constitución política. En un referéndum celebrado en noviembre de ese mismo año, fue adoptada una nueva constitución política, llamada *Yushin*, la cual aumentó el poder del presidente y legitimó sus poderes dictatoriales. Las elecciones presidenciales, en ese momento, se realizaban por el sistema de colegio de electores, y el periodo presidencial fue aumentado a seis años, sin limitar el número de reelecciones.

6. La cuarta república. La quinta república

En las elecciones presidenciales de 1972 y 1978, Park Chung-hee fue reelegido de nuevo; pero se

debe señalar que Park era candidato único. El periodo comprendido desde 1972 hasta 1979, en Corea del Sur, fue llamado Cuarta República. Esta época terminó con el asesinato de Park Chung-hee en 1979, realizado por conspiradores entre su círculo más íntimo. La situación empezó a ser controlada por los militares, encabezados por el general de división Chun Doo-hwan (nació en el 1931).



Chun Doo-hwan.

La Quinta República (1981—1987) se relaciona con la presidencia de Chun Doo-hwan. Uno de los primeros pasos de Chun fue la reforma de la constitución política. Un proyecto de nueva constitución política fue sometido a referéndum en 1980. Esta constitución estableció elecciones presidenciales indirectas, un periodo presidencial de siete años, el derecho del presidente de establecer el estado de emergencia y la disolución del parlamento. La nueva constitución también estableció el derecho del gobierno a financiar el partido gobernante.

Durante su presidencia, Chun Doo-hwan continuó con el curso económico iniciado por Park Chung-hee. Durante su presidencia aún continuaba el desarrollo económico acompañado de cambios estructurales de la industria y del comercio exterior. Corea del Sur se convirtió en uno de los líderes de la producción de tecnología científica. Corea empezó a llamarse *pequeña Japón*, y fue considerado uno de los Cuadro Tigres Asiáticos (con Singapur, Taiwán y Hong Kong). Durante su gobierno tuvo lugar la Masacre de Gwangju. Una manifestación antigubernamental terminó en un

choque con el ejército. Más de 2,000 personas fueron asesinadas. Chun Doo-hwan dimitió después de un rebelión ocurrida en 1987, que exigía transformaciones democráticas.


403

Masacre de Gwangju.

7. La sexta república

En el año de 1992 fue adoptada la constitución que marcó el inicio de la sexta república. El sucesor de Chun Doo-hwan fue Roh Tae-woo (nació en 1932), quien fue presidente de la República de Corea en los años 1988-1993. En el año 1998 Kim Young Sam (nació en 1927) llegó al poder. Uno de sus primeros pasos fue la campaña anticorrupción. Durante esta campaña fueron detenidos los expresidentes Chun Doo-hwan y Roh Tae-woo. Kim Young Sam amnistió a miles de presos políticos y exculpó a quienes participaron en las manifestaciones de Gwangju, en el principio de los 80.


404

Roh Tae-woo. Fue el sexto presidente de Corea de Sur.

405



Kim Young Sam. Fue el séptimo presidente de Corea del Sur.

La persona clave en el proceso de la democratización de Corea del Sur fue el presidente Kim Dae-Jung (1925-2009; fungió durante el período 1998-2003). En el año 2000, en Pyongyang tuvo lugar la entrevista de Kim Dae-Jung con el gobernante de Corea del Norte Kim Jong-il, cuyo resultado fue concluir un tratado sobre reconciliación y cooperación económica. Al presidente le fue concedido el Premio Nobel de la Paz por la actividad en defensa de la democracia y los derechos humanos en Corea del Sur y en Asia Oriental, así como por la actividad en bien de la paz y la concordia con Corea del Norte (2000).

406



Kim Dae-Jung.

Sus sucesores Roh Moo-Hyun (1946-2009; periodo de presidencia 2003-2009), Lee Myung-bak (nació en 1941; periodo de presidencia 2009-2013) y Park Geun-hye (hija del presidente Park Chung-hee, nació en 1952; periodo de presidencia desde 2013) continuaron el curso de Kim Dae-Jung. Estos presidentes se eligieron por el Gran Partido Nacional, creado en 1997.

407



Roh Moo-Hyun.

408



Lee Myung-bak.

409



Park Geun-hye.

410



Logo del Gran Partido Nacional.

El objetivo general de la política interior contemporánea de Corea del Sur es la construcción de una economía de mercado y la atención a los programas sociales. El objetivo de la política exterior es la reconstrucción de la diplomacia cuadripartita (de Corea, Japón, China y Estados Unidos de América), que presta atención especial al problema de la no proliferación de las armas nucleares en la península coreana.

Comprobación

Si eres alumno registrado ingresa a
la plataforma para resolver la

Comprobación del capítulo XIX

Si tienes alguna dificultad, no dudes en ponerte
en contacto con UOMAC en:

informacion@uomac.net



CAPÍTULO XX
Corea del Norte en la segunda mitad del siglo XX

1. El gobierno de Kim Il-sung
2. Juche
3. El culto a la personalidad
4. El gobierno de Kim Jong-il
5. El curso de Kim Jong-un. El problema de las armas nucleares en la península de Corea

1. El gobierno de Kim Il-sung

La República Popular Democrática de Corea, RPDC, fue creada el 9 de septiembre de 1948, en el Norte de la península de Corea. Desde 1948 el poder político se encuentra en manos del Partido del Trabajo de Corea.

411



412



Bandera y escudo de la República Popular Democrática de Corea.

El gobernante del país desde 1948 hasta 1994 fue Kim Il-sung (1912 - 1994), quien ocupó los cargos de Presidente del Consejo de Ministros (1948 - 1972), y presidente del país (1972, hasta su muerte); pero el cargo más importante fue el de Secretario General del Partido del Trabajo de Corea. Su título oficial, en vida y después de su muerte, fue «el gran jefe, camarada Kim Il-sung». Después de su muerte Kim Il-sung fue proclamado "presidente eterno".

413



Kim Il-sung. Fue proclamado Presidente Eterno de la República.

414



Emblema del Partido del Trabajo.

Después de la Guerra de Corea, el objetivo principal de la RPDC fue la reconstrucción de la economía del país. En los primeros años, con la ayuda de la USSR y China, Corea logró reparar los daños y comenzar a desarrollar su economía.

Al mismo tiempo la dependencia de Corea del Norte, tanto de la USSR como de China, complicó la posición de Kim Il-sung cuando comenzó el conflicto soviético-chino.

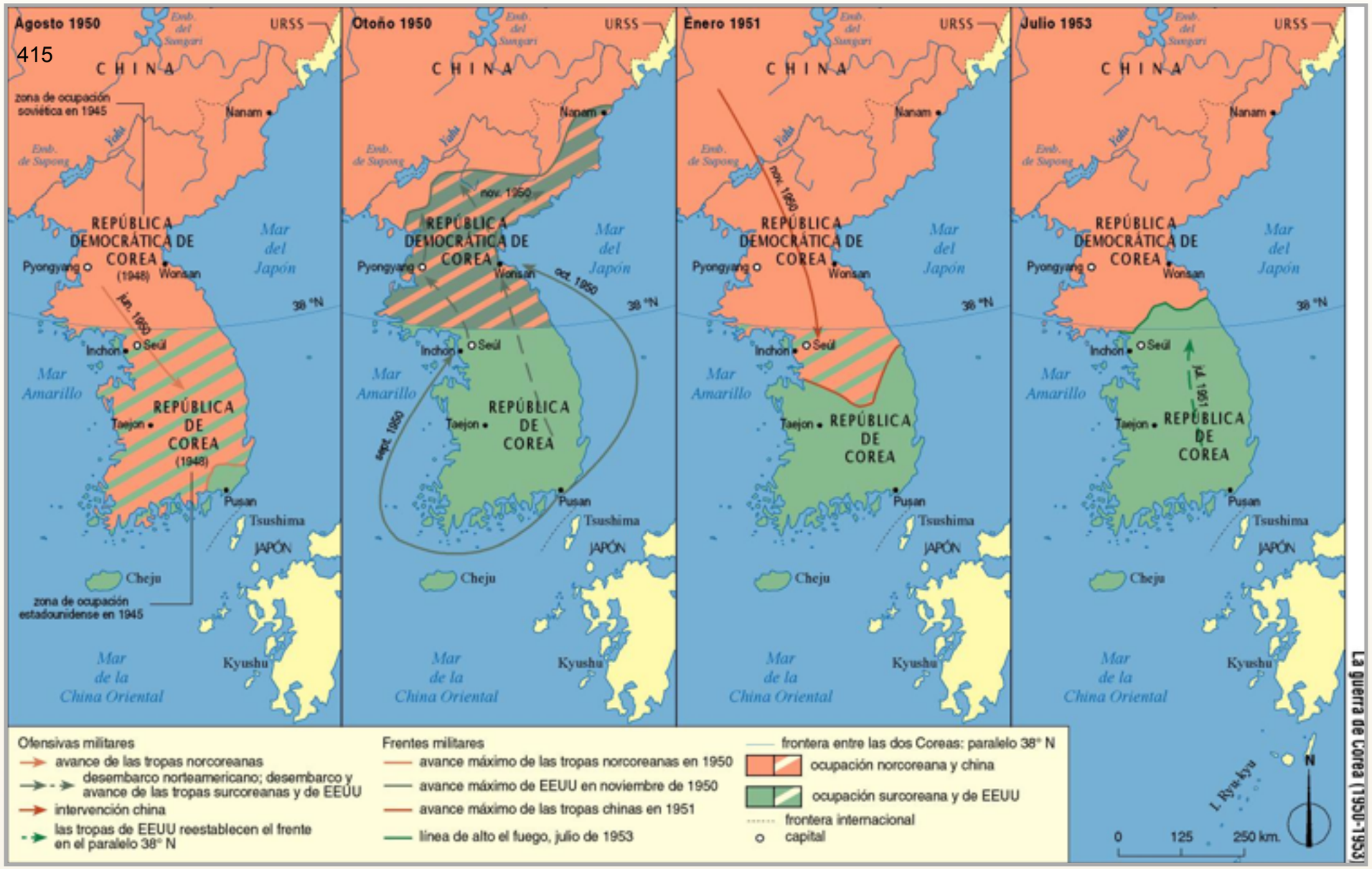

Fases de la guerra de Corea.



Pintura "Masacre en Corea" (1951), de Pablo Picasso. La obra describe la violencia contra los civiles durante la guerra de Corea.

Primeramente Kim Il-sung se inclinaba por una alianza con China, por causas como la semejanza cultural, la relación de los revolucionarios chinos con el pasado coreano, y la crítica a Iósif Stalin en la USSR; pero la «Revolución Cultural» en China obligó a los dirigentes norcoreanos a distanciarse de China, y desde mediados de los años 60 la RDPC comenzó una política exterior de neutralidad.

2. Juche

En los años 1950 - 1960, en la RDPC se establecieron las ideas de Juche, la ideología estatal, elaborada por Kim Il-sung en oposición al marxismo. El motivo de la elaboración de Juche fue el deseo de Kim Il-sung de distanciarse de la influencia del estalinismo y del maoísmo, e imprimir justificación ideológica a su poder y al poder de sus sucesores.

El Juche llamaba a todo el pueblo coreano a confiar solo en su fuerza, desarrollar las características nacionales, y renunciar a la influencia extranjera ("Juche", palabra coreana que se traduce como "el dueño de su cuerpo").



Mural sobre Kim Il-sung en Pyongyang.

En la constitución política de 1972, la RDPC fue proclamada *Estado socialista independiente*, basado en la ideología de Juche. En realidad, el proyecto de crear la autarquía económica en la RDPC era irrealizable.

En los años 1961 y 1962 los planes fueron cumplidos; pero en la segunda mitad de los años 60 y principio de los 70 podía observarse la desaceleración del crecimiento económico de la RDPC. El atraso económico de la RDPC en comparación con República de Corea fue evidente.



Torre Juche, en Pyongyang. Permanece siempre encendida, aun si hay apagones, como símbolo de fortaleza del régimen.

3. El culto a la personalidad

En el final de los 1970 y principio de 1980 siguió aumentando la crisis económica. Esta crisis estaba relacionada con el desarrollo excesivo de la industria pesada, que no tenía en cuenta las necesidades de la población. La estabilidad de la sociedad fue garantizada por un fuerte control y propaganda ideológica.

En este periodo comenzó a crearse el culto a la personalidad de Kim Il-sung como gobernante sabio; y en la historia del país todos los éxitos del pueblo coreano se relacionaban con el gran papel de Kim Il-sung.



Universidad Kim Il-sung.

420



[Estadio Kim Il-sung](#).

421



Estatua de Kim Il-sung en Mansudae.

422



Kim Il-sung, en los billetes norcoreanos.

El culto a la personalidad de Kim Il-sung alcanzó su apogeo en 1972, cuando él celebró sesenta años de edad. En 1972 fue eliminado el cargo de [Presidente del Consejo de ministros](#) y Kim Il-sung fue elegido [Presidente de la RDPC](#).

4. El gobierno de Kim Jong-il

La vida de política interna de la RDPC de la segunda mitad de los años 70 se caracterizó por la promoción del hijo de Kim Il-sung, [Kim Jong-il](#) (1941 - 2011), a los cargos principales. Hacia el inicio de los años 80, Kim Jong-il se convirtió en la segunda persona en la jerarquía estatal y de hecho conducía la política interior.



Kim Jong-il.

En 1994 Kim Il-sung murió en Pyongyang, y fue sepultado en un mausoleo que había sido transformado de su palacio residencial. En el país fue declarado luto durante tres años. Desde 1997, en Corea del Norte se utiliza un sistema cronológico cuyo primer año es el año de nacimiento de Kim Il-sung. Este gobernante nació el 15 de abril de 1912.

En 1998, por una enmienda de la constitución política, la Asamblea Suprema del Pueblo de RDPC abolió el cargo de Presidente de la RDPC. Kim Il-sung fue proclamado «Presidente eterno de la RDPC».

Según una resolución del Comité Central del Partido del Trabajo de Corea, todo el poder fue entregado a Kim Jong-il. Después de la muerte de su padre, Kim Jong-il dirigió la economía, la cultura y el ejército del país; y realizó el programa nuclear y la política exterior respecto a Corea del Sur.

En 1997 Kim Jong-il fue elegido Secretario General del Partido del Trabajo de Corea, y pasado un año, Presidente del Comité de Defensa Nacional de la RDPC (al que competía la dirección de las fuerzas políticas, militares y económicas del país).

Kim Jong-il siguió realizando el curso político de su padre. A pesar de la crisis en el país (el estancamiento de la economía y la agricultura, la reducción del crecimiento del PIB, y las dificultades de abastecer a la población), el gobierno no llevaba a cabo reformas sociales y

económicas, sino reforzaba su control sobre la población, la cual fue aislada de cualquier influencia externa. La campaña de propaganda destacaba las ventajas del socialismo coreano, y la necesidad de exaltar el orgullo nacional y de resistir al enemigo antisocialista.

424



Exaltación del orgullo nacional norcoreano.

El conflicto con Corea del Sur desembocó en un enfrentamiento militar; pero, en el año 2000, Kim Jong-il declaró sobre la posibilidad de un diálogo con Corea del Sur. En 2000 tuvo lugar el encuentro con el líder de Corea del Sur; pero el resultado fue ilusorio.

La nueva crisis comenzó en 2002 cuando, durante la visita del subsecretario de Estado George Kelly, los estadounidenses acusaron a la RDPC de incumplimiento del acuerdo marco entre Washington y Pyongyang (Ginebra, 1994). Los Estados Unidos de América afirmó que Corea del Norte secretamente realizaba su programa nuclear (en particular el enriquecimiento de uranio). Los Estados Unidos de América exigieron que la Organización para el Desarrollo Energético de la RDPC rompiera los precintos de las instalaciones nucleares en Yongbyon y expulsara a los inspectores del Organismo Internacional de Energía Atómica (OIEA).

425



Bandera de la OIEA.



Central Nuclear de Yongbyon.

En 2003 los coreanos del Norte decidieron salir del «Tratado de No Proliferación Nuclear». El mismo año fue aceptado el plan de negociaciones entre seis partes (China, Estados Unidos de América, Rusia, Corea del Sur, Japón y Corea del Norte) sobre la solución del problema norcoreano. En 2005 el gobierno de Corea del Norte realizó las pruebas militares de un cohete portador. En el mismo año la RPDC declaró sobre la creación de armas nucleares y en 2006 se llevó a cabo la primera explosión nuclear.

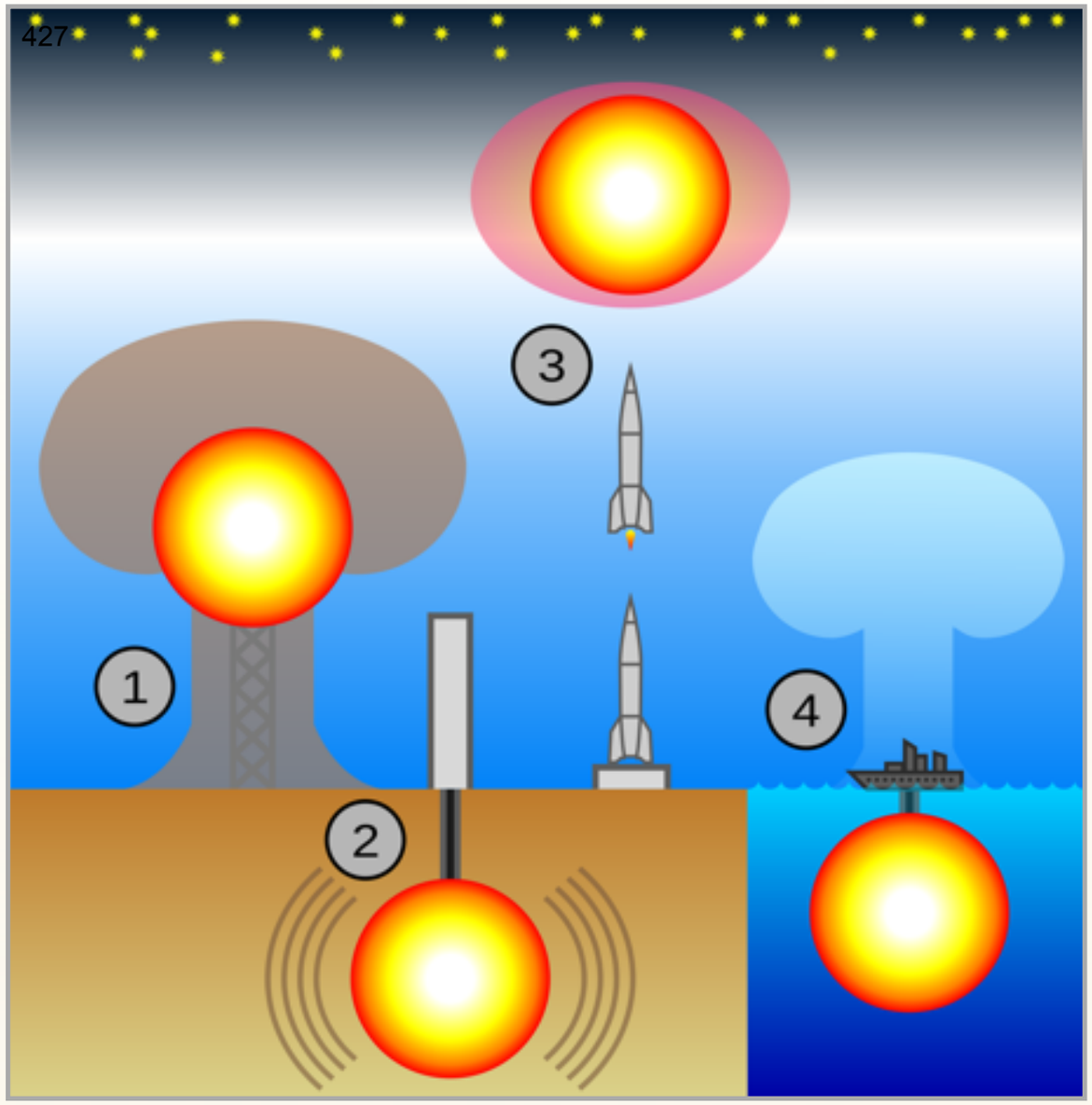

Tipos de pruebas nucleares.
1. *atmosférica,*
2. *subterránea,*
3. *estratosférica,*
4. *submarina.*

5. El curso de Kim Jong-un. El problema de las armas nucleares en la península de Corea

Kim Jong-il murió en 2011 de un ataque cardíaco y fue reemplazado por su hijo Kim Jong-un (nació en 1982), siendo en el momento presente el gobernante más joven del mundo. Según la BBC, Kim Jong tenía que haber compartido el poder con su tío Jang Song-thaek, quien fue ejecutado en 2013, acusado de alta traición.


428

Kim Jong-un y su esposa Ri Sol-ju.


429

Jang Song-thaek.

En 2012 Corea del Norte entró en el club de potencias espaciales al lanzar con éxito un Satélite artificial. En el mismo año el gobierno aprobó una enmienda a la constitución política, sobre el estatus nuclear del país. En 2013 la RPDC realizó la cuarta prueba nuclear, que provocó una reacción negativa de la ONU y sanciones contra el régimen de la RPDC. En respuesta, el líder de la

RPDC amenazó con lanzar un ataque nuclear preventivo contra Estados Unidos de América. Poco después, la RPDC anuló el tratado de no agresión con Corea del Sur (1953).

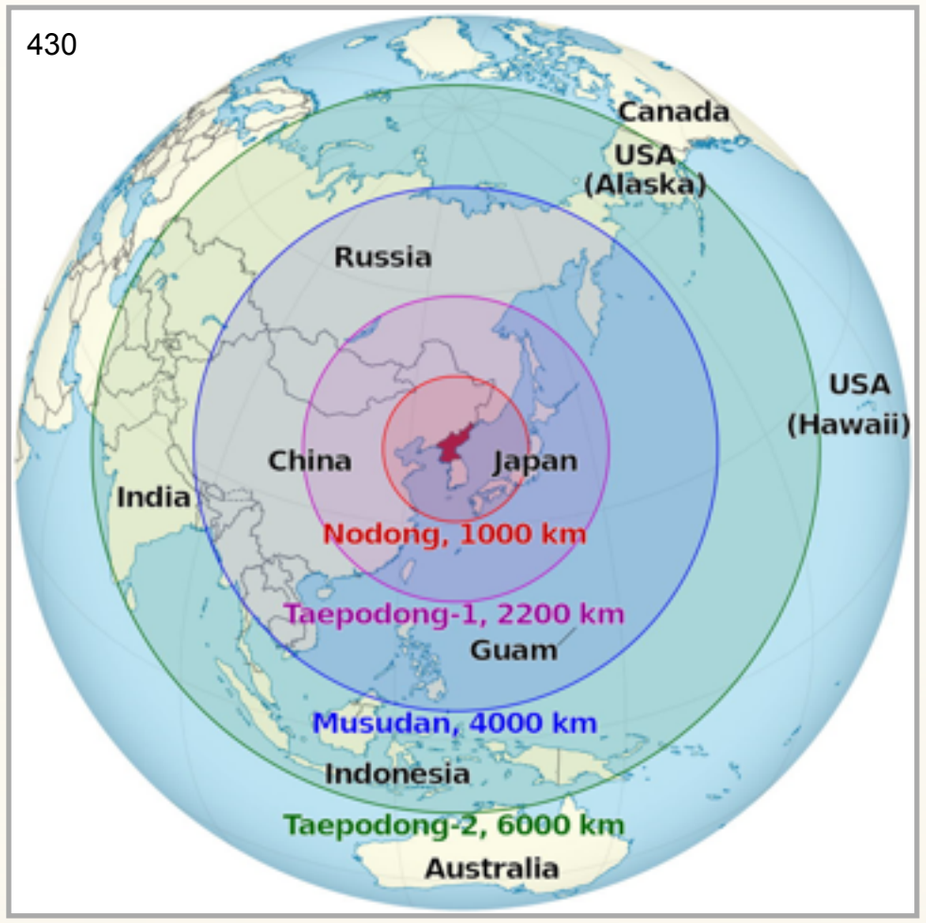

Rango de misiles de Corea del Norte.

La situación en Corea del Norte sigue siendo inestable e incomprensible debido al aislamiento del país, siendo las fuentes principales los datos de inteligencia y de los medios masivos de comunicación.

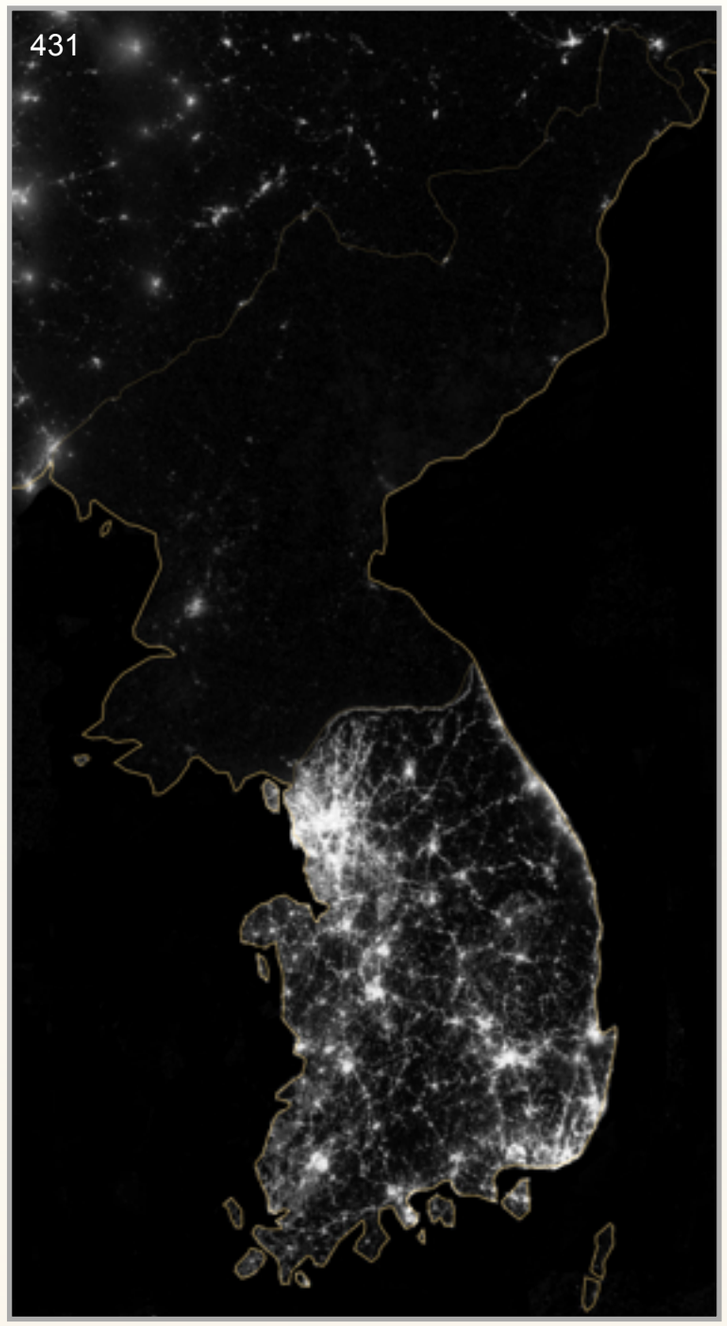

Península de Corea, durante la noche.

Comprobación

Si eres alumno registrado ingresa a la plataforma para resolver la

Comprobación del capítulo XX

Si tienes alguna dificultad, no dudes en ponerte en contacto con UOMAC en:

informacion@uomac.net



CAPÍTULO XXI

Afganistán y Asia central en el siglo XX

1. Asia central en la composición del imperio ruso (la provincia de Turkestán)
2. Asia central en la composición de la URSS
3. Asia central en la composición de la Comunidad de Estados Independientes
4. Afganistán: esfera de influencia británica
5. Guerra soviética de Afganistán
6. Talibán

En el principio del siglo XX, Asia Central (territorio que se extiende desde el Mar Caspio en el Oeste hasta las fronteras de China en el Este) era una esfera de lucha entre los países coloniales, el Imperio Británico y el Imperio Ruso.



Asia central.

1. Asia central en la composición del imperio ruso (la provincia de Turkestán)

La colonización gradual de Rusia de los territorios de Asia central se llevó a cabo durante el siglo XIX. En el principio del siglo XX la provincia de Turkestán incluía la región Transcaspia, las provincias de Samarcanda, de Semirechye, de Sirdarín y de Ferganá; y los Kanatos de Jiva y de Bujará, así como las autonomías (o protectorados).



Las provincias fueron incorporadas orgánicamente en el imperio ruso a título de regiones fronterizas nacionales y casi no se diferenciaban de las otras provincias de Rusia. Cada año llegaban a Turkestán más emigrantes rusos, campesinos y cosacos, y también residentes urbanos.

2. Asia central en la composición de la URSS

Después de la Revolución en el Imperio ruso en 1917, la provincia de Turkestán sufrió reorganizaciones administrativas. En 1917 fue creada la República Autónoma Socialista Soviética del Turkestán en la composición de la República Federativa Socialista Soviética de Rusia, con capital en Tashként. Posteriormente, a partir de ella, fueron creadas dos repúblicas: República Socialista Soviética de Uzbekistán y República Socialista Soviética de Turkmenistán.

En 1924 los tayikos recibieron autonomía en la composición de Uzbekistán. En 1929 Tayikistán fue separado de Uzbekistán y recibió el estatus de república soviética.



Asia central soviética, en 1922.

En 1920 se creó la región autónoma de Kara-Kirghiz. En 1924 y 1925 se unieron a esta región la provincia de Sirdarín y la región de Semirechye, que antes eran territorios de los cosacos.



Bandera de Unión Soviética.

En 1936, de la composición de la región autónoma de Kara-Kirghiz salieron Kazajstán y Kirguistán, que obtuvieron el estatus de repúblicas soviéticas. Las fronteras nacionales de los Estados de Asia central se establecieron hacía el año de 1936. En aquel entonces, estas fronteras nacionales eran artificiales, ya que antes de la fundación de la Unión Soviética, en esta área habitaban clanes y tribus.



Bandera de la RSS de Kazajstán.



Bandera de la RSS de Kirguistán.

La primera experiencia de modernización de los países de Asia central se asocia con la URSS. Fueron creados los sistemas de gestión política y económica estructurados. Se alcanzó un crecimiento económico considerable. Se llevó a cabo el progreso cultural y educativo, y se garantizó el bienestar de todos los sectores de la población. Importancia especial para estos pueblos tuvo un período relativamente largo de paz, seguridad y estabilidad interna.

En las décadas de 1960 y 1980 surgieron, en las repúblicas soviéticas, las élites nacionales y cultural-políticas, y se reforzaron las economías nacionales. En el final de la URSS el nacionalismo fue un factor considerable de desestabilización. Tuvo lugar una explosión de rusofobia doméstica y

de antisovietismo. La situación se complicó debido a las pretensiones territoriales irreconciliables entre las repúblicas.

Los años 1988-1990 son los años de las demostraciones armenias en Sumgait, Bakú, Alto Karabaj, y de los conflictos entre los uzbekos y los kirguisos en la provincia de Osh; entre los uzbekos y los meskh en el valle de Ferganá; entre los uzbekos y los tayikos en Dusambé; y entre los kazajos y los azeríes en las regiones petroleras de Kazajstán. La revolución lingüística de los años 1989-1990 se concertó en la manifestación de las tendencias separatistas; y las repúblicas, una tras otra, adoptaron la ley del idioma nacional de los Estados.



Asia central y el valle de Ferganá.

3. Asia central en la composición de la Comunidad de Estados Independientes

Como resultado del desfile de soberanías, Kazajstán, Kirguistán, Tayikistán, Turkmenistán y Uzbekistán proclamaron la independencia. Después de la firma del Tratado de Beljvezha en 1991, fue formalizada la disolución de la URSS y fue establecida la Comunidad de Estados Independientes (CEI). La creación de la CEI consolidó la disolución de la Unión Soviética y permitió a cada república buscar su propio camino de desarrollo nacional.



Firma del tratado de Beljvezha.



Bandera de la CEI.



Mapa con los miembros de la CEI:
Estados miembros
Estado participativo no miembro (Ucrania)
Miembro asociado (Turkmenistán)
Antiguo miembro (Georgia)
Miembro observador (Mongolia)

Las fronteras de los Estados modernos de Asia central coinciden con las fronteras de las repúblicas soviéticas establecidas en la década de 1920. Ninguno de ellos fue Estado moderno. Durante el período 1993-1995, Kazajstán, Kirguistán, Tayikistán, Turkmenistán y Uzbekistán establecieron las instituciones políticas y su propio sistema financiero, y pusieron en circulación una moneda nacional propia. Al mismo tiempo, se convirtieron en miembros de los organismos internacionales principales, incluida la Organización de las Naciones Unidas.



Bandera de la Naciones Unidas.

La singularidad de los sistemas políticos de Asia Central está asociada, en primer lugar, con la identidad histórica y cultural de las naciones. La preferencia del paternalismo predeterminó la ascensión de líderes carismáticos (por ejemplo, Saparmurat Niyazov en Turkmenistán, quien se tituló «padre y líder de todos los turcomanos»). El islam significativamente reforzó su posición en la región (especialmente en Uzbekistán y Tayikistán). Los nuevos Estados eligieron bruscamente el estatus de naciones titulares. Este estatus se reflejó en las leyes de los idiomas oficiales, en las nuevas versiones de la historia y en excluir, del gobierno, a las personas de naciones no titulares.



Saparmurat Niyazov.

La política de los nuevos Estados influyó negativamente en el estatus de los rusos en la región. Rusia comenzó su retirada de Asia central. Esta tendencia no era uniforme en toda Asia central. La composición étnica influye en las políticas de los Estados. En Kazajstán y Kirguistán el porcentaje de la nación titular es menor que en otros Estados. Por eso el idioma ruso conserva una fuerte presencia allí. La retórica anticolonial y antisoviética es más radical en Uzbekistán.

4. Afganistán: esfera de influencia británica

Los intereses del imperio británico en Asia central estaban en Afganistán. En 1893-1895, casi sin participación de los representantes afganos, se llevó a cabo la demarcación de fronteras. Primero fue demarcada la frontera entre Inglaterra y Afganistán por la llamada línea Durand, y después entre Rusia y Afganistán, en la región de Pamir. Desde el siglo XIX, entre los imperios ruso y británico había una lucha por el control de Afganistán, llamada el Gran Juego.

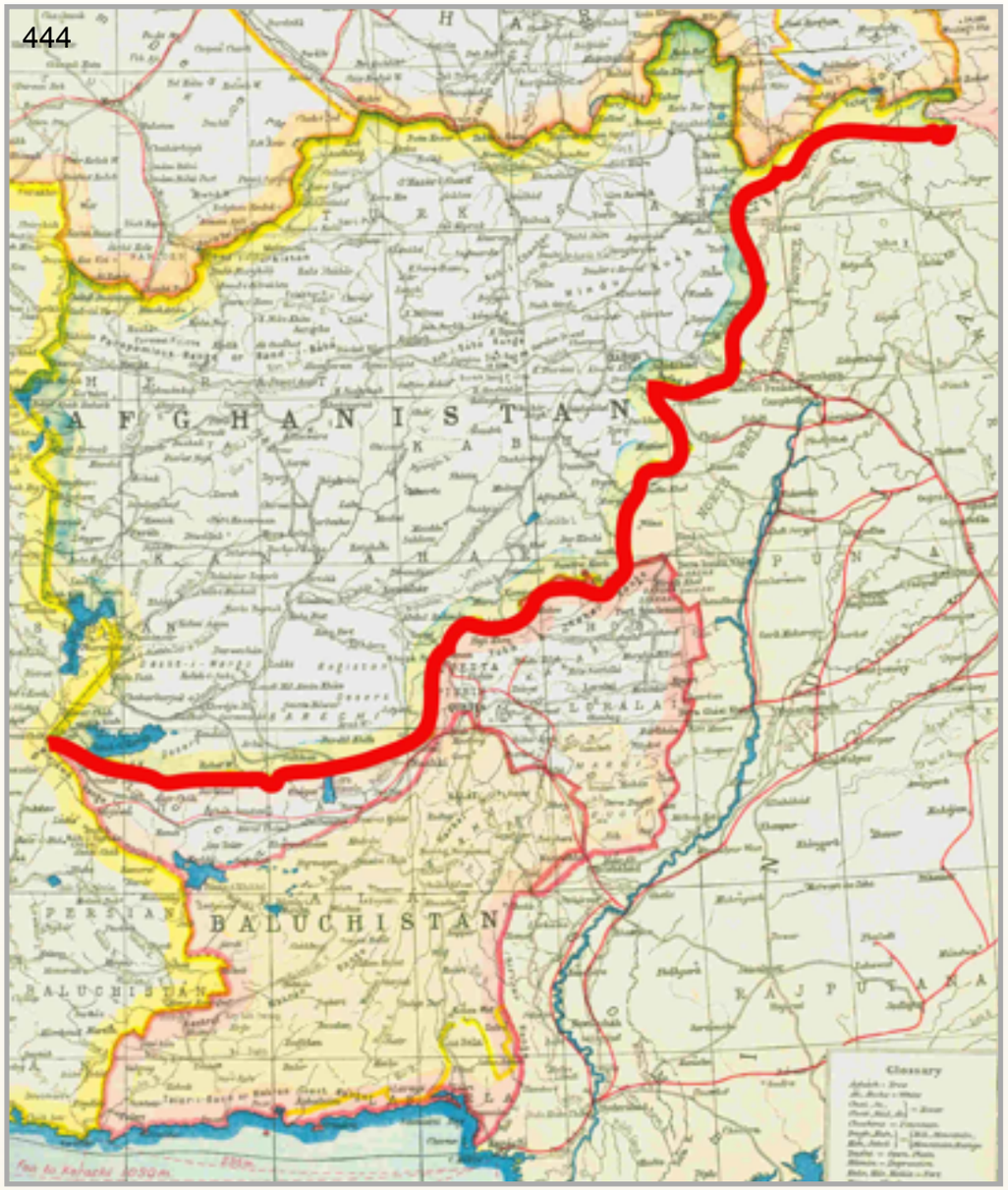

La línea Durand inicialmente no se presentó como repartición de fronteras, sino delimitó áreas de influencia entre India británica y el emir Abdur Rahman Khan.

En 1919 Afganistán, con el apoyo de la Unión Soviética, declaró su independencia de Gran Bretaña. Después de una guerra fallida, Gran Bretaña tuvo que reconocer el Estado independiente de Afganistán.





Bandera y escudo de Afganistán actual.

¡Escucha la melodía del himno nacional del Afganistán actual!

Sigue este enlace:
http://www.nationalanthems.info/af.mp3

En 1921 la URSS y Afganistán firmaron un tratado según el cual, el gobierno soviético concedía ayuda a Afganistán en moneda y en recursos materiales. De acuerdo con la constitución política de 1923, Afganistán fue proclamado monarquía constitucional; pero, después de varias reformas sobre la limitación del papel del islam en la vida espiritual (la anulación de la sharía y la implantación de la educación laica), en el país comenzó una guerra civil. En 1929 Mohammed Nadir Shah fue proclamado padishá. Él y su hijo, Mohammed Zahir Shah, llevaban una política más cautelosa en relación al islam.

447



Mohammed Nadir Shah.

448



Mohammed Zahir Shah.

La monarquía fue derrocada por un golpe de Estado, en 1973. Un grupo de oficiales, liderado por Mohammed Daud Khan, ex primer ministro y miembro de la familia real, declaró que Afganistán era una república (Afganistán república); pero los eventos posteriores demostraron el deseo de Daud de establecer su poder personal. En 1977 fue propuesto un proyecto de constitución política, que convirtió al presidente de la república en gobernante absoluto de Afganistán. La ley constitucional casi igualó las competencias del presidente y del padishá.


449

Mohammed Daud Khan.

5. Guerra soviética de Afganistán

En 1978 la situación política en el país comenzó agravarse. En abril de 1978, durante un levantamiento, Daud fue asesinado. Este suceso pasó a la historia de Afganistán como la Revolución de Saur. Esta revolución fue el inicio de una guerra civil en el país, complicada por la introducción de tropas de la URSS (La Guerra de Afganistán (1978-1992)).


450

Afueras de la puerta del palacio presidencial, un día después de la revolución de Saur, 28 de abril de 1978.


451

Kabul, un día después de la revolución de Saur.

En 1979 las tropas de la URRS que habían sido introducidas en Afganistán, derrocaron a Jafizulá Amín, entonces líder del país (murió durante la operación) y declararon nuevo líder del país a Babrak Karmal. La intervención de la Unión Soviética provocó, en la población, una reacción negativa; y contra las tropas soviéticas fue declarado el Yihad, la guerra santa, apoyada ampliamente por Estados Unidos de América. En el comienzo de la guerra, la supremacía de las fuerzas estaba en el lado de las tropas soviéticas; pero todo cambió con el suministro masivo de armas de los países de la OTAN a los insurgentes. La guerra de Afganistán fue de naturaleza prolongada, y solo en 1989 las tropas soviéticas se retiraron de Afganistán.


452

Jafizulá Amín.


453

Babrak Karmal.

6. Talibán

Después de la retirada de las tropas soviéticas, el gobierno prosoviético fue derrocado por comandantes militares, quienes no lograron repartirse el poder, y fueron derrotados por una nueva fuerza: el movimiento islámico extremista Talibán, creado y financiado por la Agencia Central de Inteligencia (CIA) de EE. UU.

454



Bandera de los talibanes, con la shahada.

455



Sello de la CIA.

En 2001, después de los atentados del 11 de septiembre, en Afganistán fueron introducidas tropas de Estados Unidos de América. El movimiento Talibán comenzó una guerra de guerrillas y en los territorios bajo su control estableció el orden del tiempo de guerra. La situación se complicó por el financiamiento abierto de las organizaciones terroristas internacionales. Hasta ahora, la situación en Afganistán sigue siendo inestable.

456



Atentados del 11 de septiembre de 2001.

457



Atentados del 11 de septiembre de 2001.

En la actualidad, la región de Asia central se mantiene en el área de atención de los jugadores geopolíticos principales: Rusia, Estados Unidos de América, Unión Europea, China, Turquía, Irán, Afganistán, India, Pakistán y Japón. Esto se debe a la base de recursos potencialmente rica en Asia Central, y a la ubicación estratégica de la región.

El significado comercial y económico más importante de la región lo tienen el petróleo y el gas. En el futuro, una fuente importante de ingresos por exportación de los países de Asia central, también podría ser el uranio.

458

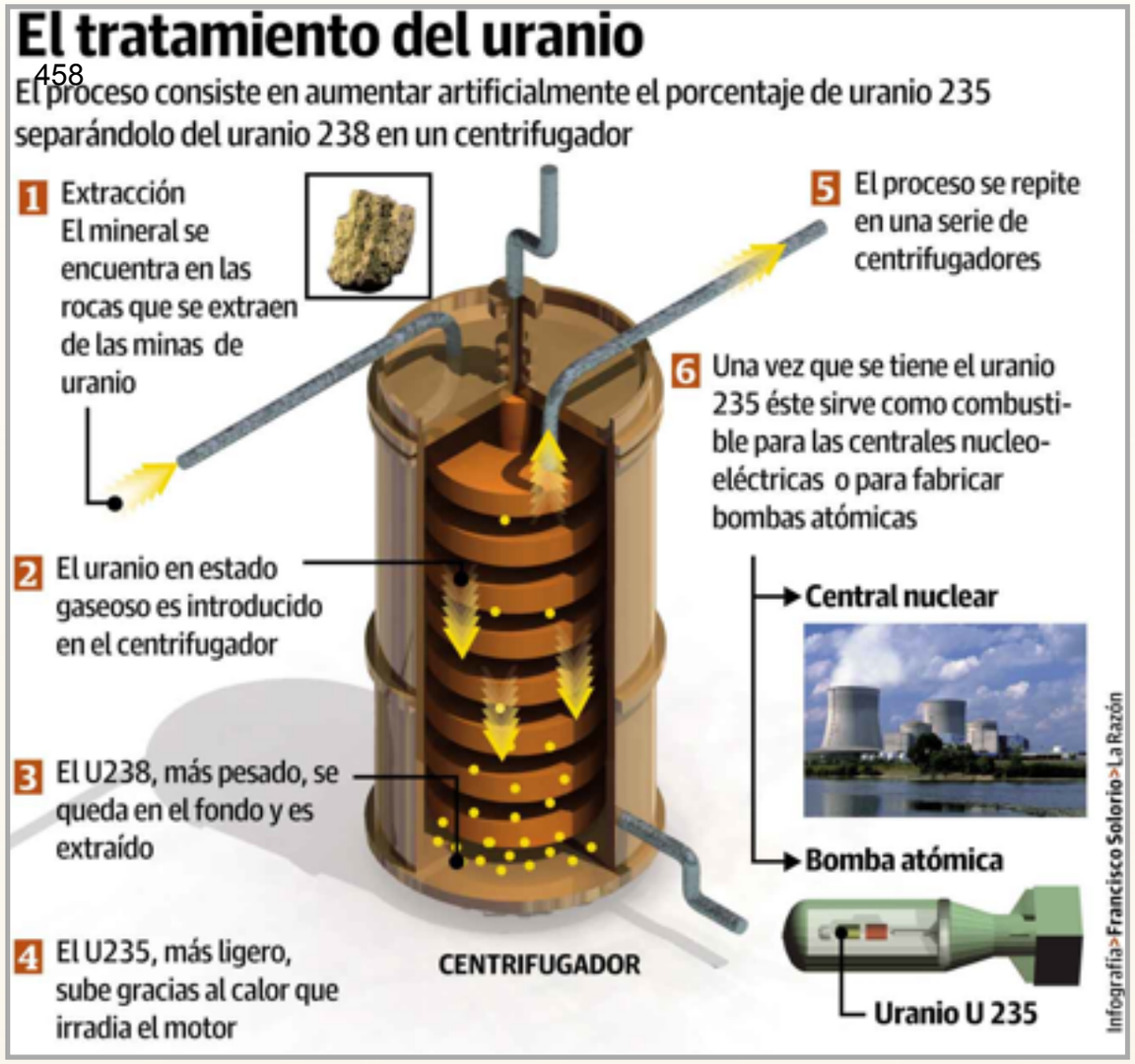

Comprobación

Si eres alumno registrado ingresa a
la plataforma para resolver la

Comprobación del capítulo XXI

Si tienes alguna dificultad, no dudes en ponerte
en contacto con UOMAC en:

informacion@uomac.net



Conclusión



Actualmente, Asia es la región más dinámica del mundo. La característica principal de la región es la profunda diversidad entre sus regiones.

Asia del Sur (India, Pakistán y Bangladés) es la región en donde se destaca no solo la gran variedad étnica, sino también es zona de coexistencia de varias religiones: islam, hinduismo y budismo. En los países agrícolas el factor religioso es muy importante. La división de India británica en 1947, no tomó en consideración la estructura confesional de la región; lo que provocó conflictos entre cristianos y musulmanes. Al mismo tiempo, Asia del Sur se caracteriza por su contraste social; por ejemplo, la pobreza de la mayor parte de la población, el bajo nivel de educación, la estratificación social y las enfermedades epidémicas. En general, la región sigue poco integrada en el sistema económico mundial y es poco atrayente para los inversionistas extranjeros.

La región de Asia Oriental es más heterogénea en el aspecto socioeconómico. Japón y Corea del Sur son países democráticos con economía de mercado. China tiene su propia vía de desarrollo político y económico (la síntesis de economía de mercado y economía plantificada). Corea del Norte hasta ahora mantiene un gran deseo de construir el comunismo sobre la base de la economía plantificada y el totalitarismo. Las raíces de esta diversidad deben ser buscadas en la historia de los países de la región. En la época de la «apertura» de Asia, solo Japón logró resistir a los países europeos debido a las reformas Meiji. Esta situación cambió después de la derrota de Japón en la Segunda Guerra Mundial, cuando el país tuvo que reconstruir su

sistema político y económico. China y Corea quedaron bajo la influencia de la URSS y de Estados Unidos de America, y comenzaron a imitar sus regímenes.

Factor importante de la recuperación de la economía es el “milagro económico asiático” en Japón, Corea del Sur y China. La mayor parte de los países asiáticos sigue el principio de «apertura abierta», que supone la atracción de capital extranjero y la colaboración científica. Factor desestabilizador es el régimen de Corea del Norte y el problema de las armas nucleares.

Respecto a los países de Asia central podemos aplicar la definición de “país en vías de desarrollo». Afganistán, Turkmenistán, Kazajstán, Kirguizia, Uzbekistán y Tayikistán son países jóvenes, con fronteras artificiales. Estos países no tienen ni tradición política, ni experiencia en relaciones exteriores. En el período del nuevo reparto del mundo colonial, estos países estaban bajo la influencia de imperio ruso (después de la URSS) y Gran Bretaña. El problema de tener su propia identididad nacional es muy importante para los países de Asia central. La zona de peligro es Afganistán, en donde hasta ahora sigue actuando el movimiento terrorista Talibán.

Asia es la región más diversa e inconstante del mundo.

¡Buen Trabajo!

Has completado el estudio de tu curso





Si eres alumno registrado ingresa a
la plataforma para resolver la

Evaluación Corta de Aprendizaje (ECA)

Si tienes alguna dificultad, no dudes en
ponerte en contacto con UOMAC en:

informacion@uomac.net

Bibliografía

Literatura Capítulo I

- Balmaseda, Lourdes; Lorenzen, David. El estado en India antigua; inscripciones de la época de los Gupta (300-500 d.C.). En: Estudios de Asia y Africa, Vol. 19, No. 2 (60) (Apr. - Jun., 1984), pp. 217-252.
- Basham, A.L. ed. The Illustrated Cultural History of India. Oxford University Press, 2007.
- Kulke, Hermann; Rothermund, Dietmar. A History of India. Psychology Press, 2004.

Literatura Capítulo II

- Chang, Chun-shu Chang. The Rise of the Chinese Empire: Nation, State, and Imperialism in Early China, CA. 1600BC — 8AD. University of Michigan Press, 2007.
- Loewe, Michael; Shaughnessy, Edward L. The Cambridge history of ancient China: from the origins of civilization to 221 B.C. University of Chicago, 1999.
- Wright, David Curtis. The History of China. Greenwood Publishing Group, 2001.

Literatura Capítulo III

- Barnes, Gina L. China Korea and Japan: The Rise of Civilization in East Asia. Thames & Hudson, 1991.
- Barnes, Gina Lee. State Formation in Korea: Historical and Archaeological Perspectives. Psychology Press, 2001.
- Manriquez, Jose Luis León. Historia mínima de Corea. El Colegio de México, 2009.
- Park Minje, Byeing-seon. Historia de la imprenta coreana: de los orígenes hasta 1910. Universidad Autónoma de Barcelona, 2006.
- Seth, Michael J. History of Korea: From Antiquity to the Present. Rowman & Littlefield Publishers, 2010.

Literatura Capítulo IV

- Aston, William G. Nihongi: Chronicles of Japan from the Earliest Times to AD 697. 2 vols. Charles E. Tuttle reprint 1972.
- Habu, Junko (2004). Ancient Jomon of Japan (en inglés). Cambridge University Press, 2004.
- Kidder (Jr.), J. Edward. The Wei Zhi and the Wa People. In: Himiko and Japan's ElusiveChiefdom of Yamatai. University of Hawai'i Press (February 2007), pp. 8-20.
- Kojiki. Crónicas de Antiguos Hechos de Japón, Traducción de Carlos Rubio y Rumi Tani Moratalla, Editorial Trotta, 2008.

Literatura Capítulo V

- Golden P.B., Ben-Shammai H., Róna-Tas A. (ed.) The World of the Khazars. New Perspectives Selected Papers from the Jerusalem 1999 International Khazar Colloquium hosted by the Ben Zvi Institute. Leiden - Boston: Brill, 2007.
- Golden, Peter B. An Introduction to the History of the Turkic Peoples: Ethnogenesis and State Formation in the Medieval and Early Modern Eurasia and the Middle East. Southgate Publishers, 1992.
- McGovern, W. M. Early Empires of Central Asia. 1939.
- Rudi Paul Lindner. Nomadism, Horses and Huns. In: *Past and Present* 92, 1981, p. 3–19.
- Thomas T. Allsen. Culture and Conquest in Mongol Eurasia. Cambridge University Press, 2004.

Literatura Capítulo VI

- Embree, Ainslee T. India: Historia del subcontinente desde las culturas del Indo hasta el comienzo del dominio inglés. México: Siglo Veintiuno, 1987.
- Gascoigne, Bamber. Los grandes mogoles. Barcelona: Noguer, 1971.
- Khan, Mohd. Adul Wali. Gold and Silver Coins of Sultans of Delhi. Government of Andhra Pradesh, 1974.
- Schimmel, Annemarie. Islam in the Indian Subcontinent. Brill Academic, 1980.
- Srivastava, Ashirvadi Lal. The Sultanate Of Delhi 711-1526 A D. Shiva Lal Agarwala & Company, 1929.

- Welch, Anthony; Crane, Howard. The Tughluqs: Master Builders of the Delhi Sultanate. Muqarnas, 1983. Vol. 1.

Literatura Capítulo VII

- Grousset, Rene. The Empire of the Steppes: A History of Central Asia (translated from French by Naomi Walford). New Brunswick, New Jersey, USA: Rutgers University Press, 1970.
- Howorth, Henry H. History of the Mongols from the 9th to the 19th Century: Part I: The Mongols Proper and the Kalmuks. New York, USA: Burt Frankin, 1965 (reprint of London edition, 1876).
- Ling, Elaine. Mongolia: Land of the Deer Stone. Lodima Press. 2009.
- Prawdin, Michael. Los creadores del imperio mongol. Barcelona (España): Juventud (colección Grandes biografías), 2004.

Literatura Capítulo VIII

- Adshead, S. A. M. T'ang China: The Rise of the East in World History. New York: Palgrave Macmillan, 2004.
- Benn, Charles. China's Golden Age: Everyday Life in the Tang dynasty. Oxford University Press, 2002.
- Ebrey, Patricia Buckley; Walthall, Anne; Palais, James B. Pre-Modern East Asia: A Cultural, Social, and Political History. Boston: Houghton-Mifflin Company, 2006.
- McKnight, Brian E. Law and Order in Sung China. Cambridge: Cambridge University Press, 1992.
- Tansen, Sen. Buddhism, Diplomacy, and Trade: The Realignment of Sino-Indian Relations, 600–1400. In: Manoa: Asian Interactions and Comparisons, a joint publication of the University of Hawaii Press and the Association for Asian Studies, 2003.

Literatura Capítulo IX

- Cambridge History of China, Vol. 9, Part 1: The Ch'ing Dynasty to 1800, Cambridge: Cambridge University Press, 2002.
- Ebrey, Patricia Buckley; Walthall, Anne; Palais, James B. Pre-Modern East Asia: A Cultural, Social, and Political History, Boston: Houghton-Mifflin Company, 2006.
- Lu, Liqing; Ke, Jinhua. A Concise History of Chinese Psychology of Religion. In: Pastoral Psychology, 2012, 61 (5–6): 623–639.

- Paludan, Ann. Chronicle of the China Emperors. London: Thames & Hudson, 1998.
- Schirokauer, Conrad. A Brief History of Chinese Civilization, Thompson Wadswoth, 2006.

Literatura Capítulo X

- Beckwith, Christopher I. Ancient Koguryo, Old Koguryo, and the Relationship of Japanese to Korean. In: 13th Japanese/Korean Linguistics Conference, Michigan State University, August 2003.
- Eckert, Carter J.; Lee, Ki-Baik. Korea, old and new: a history. Korea Institute Series. Published for the Korea Institute, Harvard University by Ilchokak, 1990.
- Gavilán, Graciela Pérez. Historia mínima de Corea. México, El Colegio de México. 2009.
- Joe, W.J.; Choe, H.A. Traditional Korea: A Cultural History, Seoul: Hollym, 1997.
- Seth, Michael J. A History of Korea: From Antiquity to the Present. Lanham: Rowman & Littlefield, 2010.

Literatura Capítulo XI

- Conroy, Hilary. The Japanese Seizure of Korea, 1868-1910: A Study of Realism and Idealism in International Relations. Philadelphia: University of Pennsylvania Press, 1960.
- Eckert, Carter J.; Lee, Ki-Baik. Korea, old and new: a history. Korea Institute Series. Published for the Korea Institute, Harvard University by Ilchokak, 1990.
- Gavilán, Graciela Pérez. Historia mínima de Corea. México, El Colegio de México. 2009.
- Joe, W.J.; Choe, H.A. Traditional Korea: A Cultural History. Seoul: Hollym, 1997.
- Seth, Michael J. *A History of Korea: From Antiquity to the Present*. Lanham: Rowman & Littlefield, 2010.

Literatura Capítulo XII

- Brown, Delmer M. Cambridge History of Japan: Ancient Japan, 1993.
- Farris, William. Japan's Medieval Population: Famine, Fertility, and Warfare in a Transformative Age. University of Hawai'i Press, Honolulu, 1993.

- Lorimer, Michael James. Sengokujidai: Autonomy, Division and Unity in Later Medieval Japan. London, 2008.
- Ōnin, War. Encyclopedia of Japan. Tokyo, 2012.
- Sansom, George B. A History of Japan: 1334-1615. Tokyo, 2005.

Literatura Capítulo XIII

- Evans, Grant. A Short History of Laos. Crow's Nest, Australia: Allen and Unwin, 2002.
- Ferguson, Niall. Empire-How Britain Made the Modern World, Allan Lane, London, United Kingdom, 2003.
- Greenberg, Michael. British Trade and the Opening of China, 1800-42. Cambridge: Cambridge University Press, Cambridge Studies in Economic History, 1951.
- McLeod, Mark. The Vietnamese Response to French Intervention, 1862–1874. New York: Praeger, 1991.
- Osborne, Milton. The French Presence in Cochinchina and Cambodia: Rule and Response (1859–1905). Ithaca, New York: Cornell University Press, 1969.
- Ramírez, José Saínz. "Imperios Coloniales", Imprenta Nacional. Madrid, 1942.
- Spence, Jonathan D. The search for modern China. New York: Norton, 2013.

Literatura Capítulo XIV

- Beasley, William G. The Meiji Restoration. Stanford: Stanford University Press, 1972.
- Beasley, William G. The Rise of Modern Japan: Political, Economic and Social Change Since 1850. New York: St. Martin's Press, 1995.
- Cullen, Louis M. A history of Japan 1582–1941: internal and external worlds. Cambridge University Press, 2003.
- Hall, J. W. El imperio japonés. Historia Universal Siglo XXI, Madrid, 1993.
- Kondo, Agustín Y. Japón: Evolución histórica de un pueblo. Ed. Nerea. Edición 1999.

Literatura Capítulo XV

- Awad, K. Saran. El secularismo en la india moderna: el período post independiente. En: Estudios Orientales, Vol. 3, No. 1 (6) (1968), pp. 27-65.

- Bandyopadhyay, Sekhar. From Plassey to Partition: A History of Modern India. 2010.
- Banerjee; Lorena Murillo Saldaña. Fronteras del hinduismo: el Estado y la fe en la India moderna. México: El Colegio de México, 2007
- Bannerjee, Dr. Gauranganath. India as known to the ancient world. Humphrey Milford, Oxford University Press, London, 1921.
- Tomlinson, B. R. The Economy of Modern India, 1860-1970. The New Cambridge History of India, 1996.

Literatura Capítulo XVI

- Kux, Dennis. The United States and Pakistan, 1947-2000: Disenchanted Allies (Adst-Diplomats and Diplomacy Series). Johns Hopkins University Press, 2001.
- Talbot, Ian. Pakistan: A Modern History. St. Martin's Press, 1998.
- Talbot, Ian. Pakistan: A Modern History. Palgrave Macmillan, 2010.
- Ziring, Lawrence. Pakistan in the twentieth century: a political history. Karachi; New York: Oxford University Press, 1997.

Literatura Capítulo XVII

- Smith, Dennis B. *Japan since 1945: The Rise of an Economic Superpower*. New York: St. Martin's Press, 1995.
- Gordon, Andrew. A Modern History of Japan. New York: Oxford University Press, 2003.
- Beasley, William G. Japanese Imperialism, 1894–1945. Oxford UP, 1987.
- Schaller, Michael. The American Occupation of Japan: the Origins of the Cold War in Asia. New York, Oxford University Press, 1985.
- Dower, John. Embracing Defeat: Japan in the Wake of World War II. W. W. Norton & Company, 2002.
- Sims, Richard. Japanese Political History since the Meiji Renovation, 1868-2000. C. Hurst & Co. Publishers, 2001.

Literatura Capítulo XVIII

- Fairbank, John King. China, una nueva historia. Barcelona, 1997.
- Gao, Yuan (with Judith Polumbaum). Born Red: A Chronicle of the Cultural Revolution. Stanford, CA: Stanford University Press, 1987.

- Gray, Jack; Cavendish, Patrick. La Revolución Cultural y la crisis china. Barcelona: Ariel, 1970.
- Hsü, Immanuel C. Y. The Rise of Modern China, 6th edition, Oxford University Press, Oxford, 1999.
- The Cambridge History of China, Vol. 15: The People's Republic, Part 2: Revolutions within the Chinese Revolution, 1966-1982. Cambridge University Press, 1991.

Literatura Capítulo XIX

- Bavoleo, Bárbara; Ladevito, Paula. Mujeres, sociedad civil y proceso de democratización en Corea del Sur. En: Women, civil society and the democratization process in South Korea. Estudios Internacionales, Año 43, No. 164 (Septiembre - Diciembre 2009), pp. 79-93.
- Buzo, Adrian. The making of modern Korea. Oxford: Taylor & Francis, 2007.
- Cumings, Bruce. Korea's place in the sun. New York: W.W. Norton, 1997.
- Mendoza, Asier Blas, Mendoza, Iker Blas. La confrontación latente: El futuro incierto de la península coreana. En: Revista CIDOB d'Afers Internacionals, No. 78, Migración, transnacionalismo y empresariado asiático en España (Octubre 2007), pp. 197-216.
- Yang, Sung Chul. The North and South Korean political systems: A comparative analysis (rev. ed.). Seoul: Hollym, 1999.

Literatura Capítulo XX

- Bustelo, Pablo. Crisis con Corea del Norte: Desnuclearización por ayudas económicas. Política Exterior. Vol. 17, No. 93 (May - Jun., 2003), pp. 87-88, 91-94.
- Cumings, Bruce. Korea's place in the sun. New York: W.W. Norton, 1997.
- Nishikawa, Jun; García, Edmundo; Ospina, Martha. El desarrollo económico de Corea del Norte. En: Estudios de Asia y Africa, Vol. 12, No. 2 (34) (1977), pp. 235-257.
- Oberdorfer, Don. Two Koreas: A Contemporary History. Basic Books, 2013.

- O'Hanlon, Michael; Mochizuki, Mike. Crisis on the Korean Peninsula. McGraw-Hill. 2003.
- Yang, Sung Chul. The North and South Korean political systems: A comparative analysis (rev. ed.). Seoul: Hollym, 1999.

Literatura Capítulo XXI

- Ávila, Carlos Federico Domínguez. Guerra y paz en Afganistán: Un análisis del conflicto afgano en perspectiva (1978-2008). En: Estudios de Asia y África, Vol. 43, No. 1 (135) (Jan. - Apr., 2008), pp. 159-194.
- Gsell, Nora Sainz. Asia Central en un mundo en cambio: de región periférica a área generadora y de aplicación de políticas. Actores, política y seguridad. Revista CIDOB d'Afers Internacionals, No. 70/71, Asia Central: Área emergente en las relaciones internacionales: Perfil de los países, crisis, cronología histórica, mapas (Octubre 2005), pp. 115-141.
- Historia de Afganistán: de los orígenes del Estado afgano a la caída del régimen talibán, Daniel Gomà, Publicaciones de la Universidad de Barcelona, 2011.
- Johnson, Robert. The Afghan Way of War: How and Why They Fight. Oxford University Press, 2011.
- Perona, Alfonso López. Afganistán: El regreso del 'gran juego'. En: Política Exterior, Vol. 13, No. 67 (Jan. - Feb., 1999), pp. 131-143.

Webliografía



Webliografía Capítulo I

- Bayly, C. A. State and Economy in India over Seven Hundred Years, In: *Economic History Review* (November 1985), pp. 583–596. http://onlinelibrary.wiley.com/doi/10.1111/j.1468-0289.1985.tb00391.x/full

Webliografía Capítulo II

- Galvany, Albert. Violencia y persuasión: los fundamentos estratégicos de la sofística en la China antigua. Estudios de Asia y África, Vol. 38, No. 2 (121) (May - Aug., 2003), pp. 291-320. http://www.jstor.org/discover/10.2307/40313490?sid=21105313818351&uid=2&uid=70&uid=4&uid=2134
- Wiesheu, Walburga. El problema del origen del Estado en China. En: Estudios de Asia y África, Vol. 25, No. 1 (81) (Jan. - Apr., 1990), pp. 105-115. http://www.jstor.org/discover/10.2307/40312191?sid=21105313839711&uid=2134&uid=2&uid=4&uid=70

Webliografía Capítulo IV

- Mark J. Hudson. From Jōmon to Yayoi:The Archaeology of the First Japanese. In: Ruins of Identity. University of Hawai'i Press (August 1999). Pp. 103-145. http://www.jstor.org/stable/j.ctt6wqwwr?searchUrl=%2Faction%2FdoBasicSearch%3FQuery%3Dyayoi%26amp%3Bprq%3Dematay%26amp%3Bgroup%3Dnone%26amp%3Bso%3Drel%26amp%3Bacc%3Doff%26amp%3Bfc%3Doff%26amp%3Bhp%3D25%26amp%3Bwc%3Don&Search=yes

Webliografía Capítulo VII

- Luc Kwanten, Raquel de Jara. Fuentes para el estudio de la historia de Mongolia. Estudios de Asia y Africa, Vol. 12, No. 1 (33) (1977), pp. 37-66. http://www.jstor.org/discover/10.2307/40311748?sid=21105322326821&uid=2134&uid=2&uid=3738936&uid=70&uid=4

Webliografía Capítulo VIII

- Juliano, Annette L. The warring states period-the state of Qin, Yan, Chu and Pazyryk: a historical footnote. In: Notes in the History of Art. Vol. 10, No. 4, THE DATING OF PAZYRYK (Summer 1991), pp. 25-29 http://www.jstor.org/discover/10.2307/232032?sid=21105287918141&uid=2&uid=70&uid=4&uid=2134

Webliografía Capítulo XII

- Shokin, Furuta. El desarrollo del pensamiento Zen en el Japón. En: Estudios Orientales, 1967, Vol. 2, No. 1 (3), pp. 13-39. http://www.jstor.org/discover/10.2307/40313786?sid=21105838004023&uid=2&uid=4

Webliografía Capítulo XVIII

- The Cambridge History of China, Volume 14: The People's Republic, Part 1: The Emergence of Revolutionary China, 1949–1965. Cambridge University Press. 1987. http://universitypublishingonline.org/cambridge/histories/ebook.jsf?bid=CBO9781139054812

Webliografía Capítulo XXI

- Djalili, Mohammad-Reza, Kellner, Thierry. Regímenes políticos de Asia Central: crisis de legitimidad, violencia política y perspectivas inciertas. Revista CIDOB d'Afers Internacionals, No. 70/71, Asia Central: Área emergente en las relaciones internacionales: Perfil de los países, crisis, cronología histórica, mapas (Octubre 2005), pp. 35-68. http://www.jstor.org/discover/10.2307/40586193?sid=21105837535933&uid=70&uid=2&uid=2134&uid=4

- Suhrke, Astri. Afganistán: ¿Negociar con los talibanes? Política Exterior, Vol. 23, No. 129 (May - Jun., 2009), pp. 45-52, 55-58. http://www.jstor.org/discover/10.2307/20647103?sid=21105837479153&uid=2&uid=2134&uid=4&uid=70

Fuentes de Fotos



Foto 1
Foto 2
Foto 3
Foto 4
Foto 5
Foto 6
Foto 7
Foto 8
Foto 9
Foto 10
Foto 11
Foto 12
Foto 13
Foto 14
Foto 15
Foto 16
Foto 17
Foto 18
Foto 19
Foto 20
Foto 21
Foto 22
Foto 23
Foto 24
Foto 25
Foto 26
Foto 27
Foto 28
Foto 29
Foto 30
Foto 31
Foto 32
Foto 33
Foto 34
Foto 35
Foto 36
Foto 37
Foto 38
Foto 39
Foto 40
Foto 41
Foto 42
Foto 43
Foto 44
Foto 45
Foto 46
Foto 47
Foto 48
Foto 49
Foto 50
Foto 51
Foto 52
Foto 53
Foto 54
Foto 55
Foto 56
Foto 57
Foto 58
Foto 59
Foto 60
Foto 61
Foto 62
Foto 63
Foto 64
Foto 65
Foto 66
Foto 67
Foto 68
Foto 69
Foto 70
Foto 71
Foto 72
Foto 73
Foto 74
Foto 75
Foto 76
Foto 77
Foto 78
Foto 79
Foto 80
Foto 81
Foto 82
Foto 83
Foto 84
Foto 85
Foto 86
Foto 87
Foto 88
Foto 89
Foto 90
Foto 91
Foto 92
Foto 93
Foto 94
Foto 95
Foto 96
Foto 97
Foto 98
Foto 99
Foto 100

Foto 101
Foto 102
Foto 103
Foto 104
Foto 105
Foto 106
Foto 107
Foto 108
Foto 109
Foto 110
Foto 111
Foto 112
Foto 113
Foto 114
Foto 115
Foto 116
Foto 117
Foto 118
Foto 119
Foto 120
Foto 121
Foto 122
Foto 123
Foto 124
Foto 125
Foto 126
Foto 127
Foto 128
Foto 129
Foto 130
Foto 131
Foto 132
Foto 133
Foto 134
Foto 135
Foto 136
Foto 137
Foto 138
Foto 139
Foto 140
Foto 141
Foto 142
Foto 143
Foto 144
Foto 145
Foto 146
Foto 147
Foto 148
Foto 149
Foto 150
Foto 151
Foto 152
Foto 153
Foto 154
Foto 155
Foto 156
Foto 157
Foto 158
Foto 159
Foto 160
Foto 161
Foto 162
Foto 163
Foto 164
Foto 165
Foto 166
Foto 167
Foto 168
Foto 169
Foto 170
Foto 171
Foto 172
Foto 173
Foto 174
Foto 175
Foto 176
Foto 177
Foto 178
Foto 179
Foto 180
Foto 181
Foto 182
Foto 183
Foto 184
Foto 185
Foto 186
Foto 187
Foto 188
Foto 189
Foto 190
Foto 191
Foto 192
Foto 193
Foto 194
Foto 195
Foto 196
Foto 197
Foto 198
Foto 199
Foto 200
Foto 201
Foto 202
Foto 203
Foto 204
Foto 205
Foto 206
Foto 207
Foto 208
Foto 209
Foto 210
Foto 211
Foto 212
Foto 213
Foto 214
Foto 215
Foto 216
Foto 217
Foto 218
Foto 219
Foto 220
Foto 221
Foto 222
Foto 223
Foto 224
Foto 225
Foto 226
Foto 227
Foto 228
Foto 229
Foto 230
Foto 231
Foto 232
Foto 233
Foto 234
Foto 235
Foto 236
Foto 237
Foto 238
Foto 239
Foto 240
Foto 241
Foto 242
Foto 243
Foto 244
Foto 245
Foto 246
Foto 247
Foto 248
Foto 249
Foto 250

Foto 251
Foto 252
Foto 253
Foto 254
Foto 255
Foto 256
Foto 257
Foto 258
Foto 259
Foto 260
Foto 261
Foto 262
Foto 263
Foto 264
Foto 265
Foto 266
Foto 267
Foto 268
Foto 269
Foto 270
Foto 271
Foto 272
Foto 273
Foto 274
Foto 275
Foto 276
Foto 277
Foto 278
Foto 279
Foto 280
Foto 281
Foto 282
Foto 283
Foto 284
Foto 285
Foto 286
Foto 287
Foto 288
Foto 289
Foto 290
Foto 291
Foto 292
Foto 293
Foto 294
Foto 295
Foto 296
Foto 297
Foto 298
Foto 299
Foto 300
Foto 301
Foto 302
Foto 303
Foto 304
Foto 305
Foto 306
Foto 307
Foto 308
Foto 309
Foto 310
Foto 311
Foto 312
Foto 313
Foto 314
Foto 315
Foto 316
Foto 317
Foto 318
Foto 319
Foto 320
Foto 321
Foto 322
Foto 323
Foto 324
Foto 325
Foto 326
Foto 327
Foto 328
Foto 329
Foto 330
Foto 331
Foto 332
Foto 333
Foto 334
Foto 335
Foto 336
Foto 337
Foto 338
Foto 339
Foto 340
Foto 341
Foto 342
Foto 343
Foto 344
Foto 345
Foto 346
Foto 347
Foto 348
Foto 349
Foto 350
Foto 351
Foto 352
Foto 353
Foto 354
Foto 355
Foto 356
Foto 357
Foto 358
Foto 359
Foto 360
Foto 361
Foto 362
Foto 363
Foto 364
Foto 365
Foto 366
Foto 367
Foto 368
Foto 369
Foto 370
Foto 371
Foto 372
Foto 373
Foto 374
Foto 375
Foto 376
Foto 377
Foto 378
Foto 379
Foto 380
Foto 381
Foto 382
Foto 383
Foto 384
Foto 385
Foto 386
Foto 387
Foto 388
Foto 389
Foto 390
Foto 391
Foto 392
Foto 393
Foto 394
Foto 395
Foto 396
Foto 397
Foto 398
Foto 399
Foto 400

Foto 401
Foto 402
Foto 403
Foto 404
Foto 405
Foto 406
Foto 407
Foto 408
Foto 409
Foto 410
Foto 411
Foto 412
Foto 413
Foto 414
Foto 415
Foto 416
Foto 417
Foto 418
Foto 419
Foto 420
Foto 421
Foto 422
Foto 423
Foto 424
Foto 425
Foto 426
Foto 427
Foto 428
Foto 429
Foto 430
Foto 431
Foto 432
Foto 433
Foto 434
Foto 435
Foto 436
Foto 437
Foto 438
Foto 439
Foto 440
Foto 441
Foto 442
Foto 443
Foto 444
Foto 445
Foto 446
Foto 447
Foto 448
Foto 449
Foto 450
Foto 451
Foto 452
Foto 453
Foto 454
Foto 455
Foto 456
Foto 457
Foto 458