
Historia del
Cercano Oriente




**e**Libro

EDITORIAL ARA




Autora:
Doctora Evgeniya Dolgova

**“Historia del Cercano Oriente”**

Curso financiado y adaptado para **e**Libro
por: Asociación Rafael Ayau (ARA)
ISBN: 978-9929-687-10-3

© ARA, 2015
Guatemala, Centroamérica.
informacion@uomac.net

Este **e**Libro puede ser reproducido citando a la fuente.

# Índice del Curso

Biografía del Autor..... v
Introducción del Curso..... vi
I. Historia antigua del Cercano Oriente: Sumer, Babilonia y Asiria..... 9
II. Historia del Cercano Oriente en el periodo de la antigüedad: Elam, Media e imperio persa..... 20
III. Los Estados helenísticos del Cercano Oriente..... 34
IV. El surgimiento del cristianismo..... 49
V. El imperio sasánida..... 62
VI. La fundación del califato árabe..... 73
VII. Califato abásida..... 87
VIII. El Cercano Oriente en la Edad Media Baja: los Estados cruzados..... 109
IX. El Imperio otomano en los siglos XIII–XV.. 125
X. El imperio otomano en los siglos XV – XVII..... 138
XI. La estructura política del imperio otomano en los siglos XV – XVII..... 153
XII. La crisis del imperio otomano en los siglos XVII-XVIII..... 161
XIII. La cuestión oriental..... 177
XIV. Las reformas del imperio otomano en el siglo XIX..... 193
XV. Turquía en el siglo XX..... 208
XVI. Historia de Irán en el siglo XX..... 222
XVII. El sistema de mandatos en el Cercano Oriente durante la primera mitad del siglo XX..... 236
XVIII. El conflicto árabe – israelí en la segunda mitad del siglo XX..... 245
XIX. Irak en la segunda mitad del siglo XX..... 260
XX. Siria en la segunda mitad del siglo XX..... 276
XXI. Historia de Líbano durante la segunda mitad del siglo XX..... 289
XXII. Los Estados del golfo Pérsico en la segunda mitad del siglo XX..... 304

Conclusión..... 313
Evaluación Corta de Aprendizaje (ECA)..... 316
Bibliografía..... 317



# Biografía del Autor



**Doctora Evgeniya Dolgova**

La Dra. Evgeniya nació en 1985, en Moscú, capital de Rusia (que en aquel entonces era parte de la Unión de Repúblicas Socialistas Soviéticas). Terminó su maestría en historia, en la Universidad Estatal de Rusia de Humanidades; e ingresó como candidata a doctorado al Centro de Estudios Mesoamericanos Yuri Knórosov.

En 2012 fue aprobada su tesis de Doctorado en Historia.

Desde el año 2009 trabaja en la Universidad Estatal de Rusia de Humanidades, en el Centro de Estudios Mesoamericanos Yuri Knórosov. Desde 2014 dirige el Centro de Estudios Interdisciplinarios. Durante los últimos tres años ha organizado anualmente congresos internacionales sobre estudios interdisciplinarios.

Ha publicado más de 50 artículos y un libro, dedicado a la historia de la ciencia; y ha realizado varios proyectos de investigación.

# Introducción del Curso

**Historia del Cercano Oriente**
El Cercano Oriente (llamado también *Próximo Oriente*) es una región de Asia occidental. El término fue utilizado por los europeos para definir la región más próxima del Oriente.

Durante toda su historia el Cercano Oriente ha sido un centro económico, político, religioso y cultural de gran importancia. En esta región surgieron varias religiones; por ejemplo, zoroastrismo, judaísmo, cristianismo e islam. Además, en la región habitaban muchos pueblos, entre ellos árabes, persas, turcos, kurdos, azerbaiyanos, judíos, armenios, georgianos y asirios.

Por el Cercano Oriente pasaba la ruta principal de Europa a África y Asia. Gracias a la situación geopolítica, en el Cercano Oriente surgieron los primeros Estados; por ejemplo, Sumer, Babilonia, Asiria, Imperio persa, Partia y califatos árabes. A partir del siglo XV los territorios del Oriente formaban parte del Imperio otomano. El moderno mapa político del Cercano Oriente se formó después de la Primera Guerra Mundial, cuando el Imperio otomano fue dividido en varios Estados. La fundación del Estado de Israel en 1948 fue un suceso importante en la historia política de la región en el siglo XX.

Las reservas estratégicas de petróleo en los países del Cercano Oriente determinaron la importancia económica y política de esta región en el siglo XX. Ahora la región se caracteriza por conflictos políticos. El territorio actual del Cercano Oriente incluye los países de Asia Menor (Turquía), Siria, Israel, Líbano, Irak, Irán, Jordania, y los

países de la península arábica (Arabia Saudí, Emiratos Árabes Unidos, Kuwait, Bahréin, Catar o Qatar, en la nomenclatura de la ONU; Yemen y Omán), habitados por árabes, turcos y judíos. La expresión *Oriente Medio* es más amplia e incluye a los países árabes de África.

Este curso es dedicado a la historia del Cercano Oriente desde los tiempos antiguos hasta nuestros días, y consiste en 22 temas, presentados en orden cronológico.

# CAPÍTULO I

## Historia antigua del Cercano Oriente: Sumer, Babilonia y Asiria

1. El territorio y la población de Mesopotamia
2. Las fuentes históricas sobre Mesopotamia
3. Mesopotamia Baja (El reino sumerio - acadio. Babilonia)
4. Mesopotamia Alta (Asiria)

### 1. El territorio y la población de Mesopotamia

El nombre «Mesopotamia» tiene su origen en el griego antiguo (*Μεσοποταμία*) y significa «entre ríos». El topónimo surgió en la época helenística, cuando Alejandro Magno organizó el territorio situado entre los ríos Tigris y Éufrates, en el marco de su Estado, llamado *satrapíacon*.




*Tigris y Éufrates.*

Hasta el siglo IV a. C. estas tierras tenían otros nombres. En particular, Mesopotamia Baja, según las antiguas fuentes escritas, se llamaba «Sumer» y «Akad». Mesopotamia Baja se dividía en dos partes: Sumer, que era la parte baja del Tigris y Éufrates, y Akad, que era la parte superior de estos ríos. Posteriormente, el área de Akad y una parte de Sumer quedaron con el nombre *Babilonia*. La otra parte de Sumer, a partir del milenio I a. C., comenzó a denominarse, en las fuentes históricas, Caldea. En la Edad Media quedó fijo el nombre árabe de *Mesopotamia Baja*, que es Irak. Mesopotamia Alta, a partir del milenio II a. C., era denominada «Asiria».

Mesopotamia se caracterizaba por la diversidad étnica. El problema del origen de esta población se sigue discutiendo. Un territorio bastante grande (desde el Golfo Pérsico en el Sur, hasta un lugar de máximo acercamiento del Tigris y el Éufrates, en el Norte) fue poblado por los sumerios. Al final del milenio III a. C., en Mesopotamia surgieron las tribus ganaderas de los semitas orientales (árabes, hebreos y sirios). Como resultado, la lengua acadia sustituyó a la lengua sumeria.

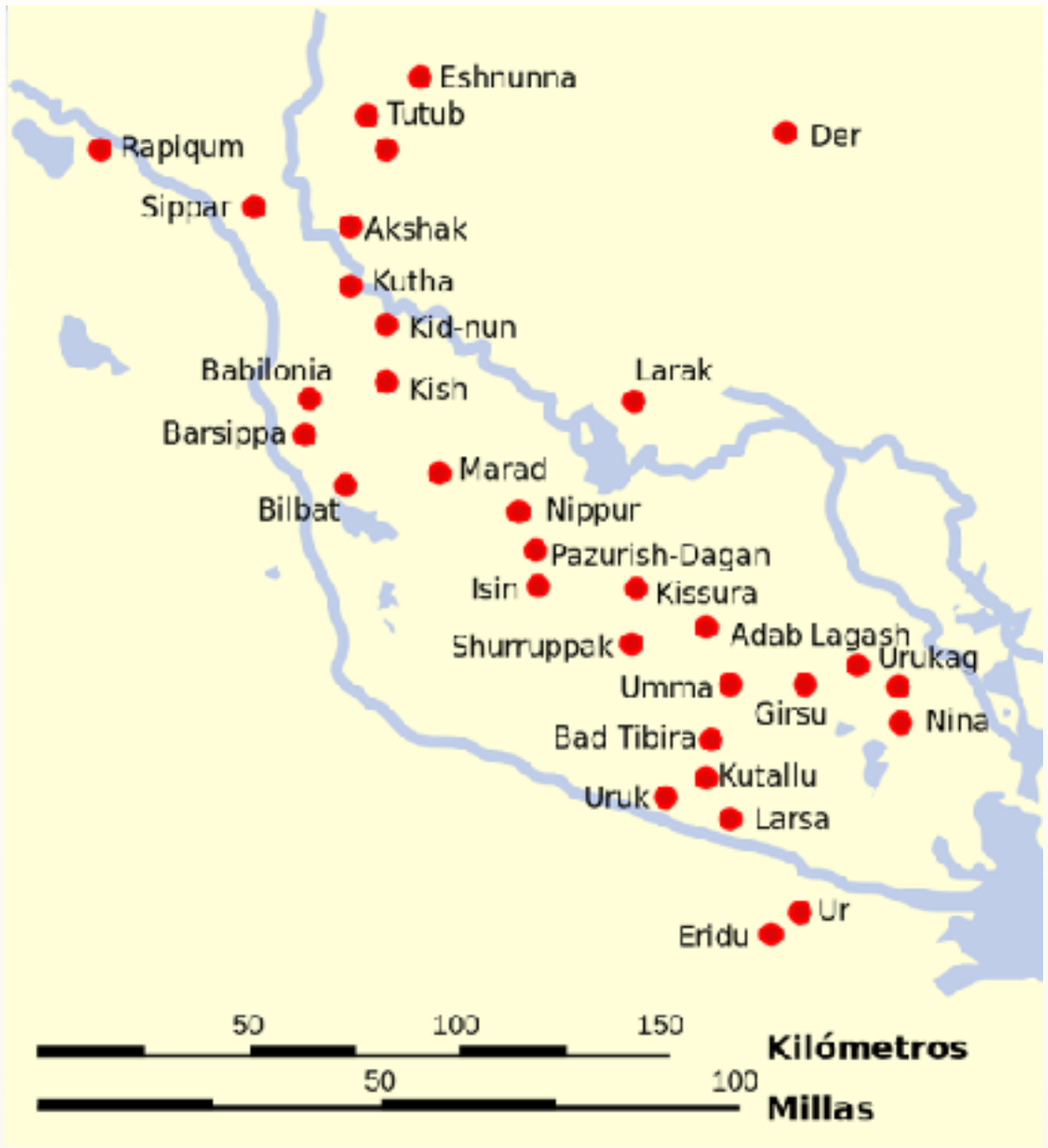


*Principales ciudades de la antigua Mesopotamia.*

Al final del milenio III a. C., de la estepa siria a Mesopotamia comenzaron a penetrar las tribus ganaderas de los semitas occidentales, llamados los amorreos (fenicios, israelitas y arameos).

En la segunda parte del milenio II a. C., de Arabia Norte a la estepa siria se dirigió un gran grupo de tribus semíticas occidentales. Eran los arameos. Después de que los persas conquistaron Babilonia, la lengua aramea sustituyó a la lengua acadia y se estableció como lengua oficial del imperio persa.

## 2. Las fuentes históricas sobre Mesopotamia

Las fuentes históricas principales de Mesopotamia antigua son los monumentos de cultura material (incluso los sellos cilíndricos), los documentos escritos (las tablillas de arcilla o de barro de los archivos económicos de Uruk, Jemdet – Nasr, UR, Lagash; del archivo real de Ashur, y de los archivos de templos); los códigos de leyes de Shulgi y Hammurabi, los documentos diplomáticos del archivo El-Amarna, las inscripciones históricas en las estelas reales asirias y neobabilónicas, las listas reales y las crónicas, las obras literarias (los poemas épicos de Gilgamesh), y las obras de autores antiguos (Jenofonte, Estrabón, Flavio Josefo y Eusebio).



*Sello cillíndrico e impresión. Grupo de ganado en un campo de trigo.*

## 3. Mesopotamia Baja (reino sumerio - acadio. Babilonia)

En la historia de Mesopotamia podemos distinguir varios periodos.

El periodo de los siglos XXVIII – XXIV a. C. es llamado *protodinástico*. En el valle de Mesopotamia surgieron las ciudades-Estado, la técnica de irrigación, los oficios, el comercio y la escritura. Una característica de este periodo fue la lucha por la hegemonía política entre Ur, Uruk y Kish.

La primera fase del periodo protodinástico (siglos XXVIII – XXVII a. C.) está marcada por la hegemonía de Kish en Sumer. Entre los reyes (llamados *lugales*) más notables de la primera dinastía de Kish podemos nombrar a Etana y Mebaragesi.

En la segunda fase del periodo protodinástico (siglos XXVII – XXVI a. C., en los tiempos del rey Gilgamesh), la hegemonía pasó de Kish a Uruk.

Durante la tercera fase del periodo protodinástico (siglos XXVI – XXIV a. C.), aumentó la influencia de la ciudad, convirtiéndose en el Estado Lagash. Su rey, Eannatum, anexó Kish y Uruk; y en la época del rey Uruinimgina fueron aprobadas las leyes antiguas. Muy pronto Lagash fue conquistado por el rey de Umma, Lugalzagesi.




*Cono de Uruinimgina, donde se detallan sus reformas.*

El periodo siguiente (el último tercio del III milenio a. C.) se caracteriza por la formación de las monarquías despóticas.

En los siglos XXIV – XXIII a. C., el centro político se trasladó a la parte central de Mesopotamia, donde, bajo el dominio del rey Sargón, surgió el Estado de Akad, que unificó Sumer y el Norte de Mesopotamia. Después de la conquista del Estado Akad por los guti, la hegemonía pasó al Estado sumerio – acadio. El refuerzo del estatismo y la lucha contra el separatismo continuó en los reinados de los herederos de Sargón: Rimush, Manishutusu, y Naram – Sin.




*Mapa de la extensión del Imperio acadio.*

En el siglo XXII a. C., las tendencias separatistas, la recesión económica y los ataques de los guti, causaron la decadencia de Akad.

En los límites entre los siglos XXII – XXI a. C., los representantes de la dinastía III de Ur se convirtieron en reyes del Estado sumerio – acadio. Durante el reinado de Utu-hegal y Shulgi, la sustitución del idioma sumerio por el acadio provocó el florecimiento de las artes, entre ellas la literatura y la arquitectura. El Estado sumerio – acadio fue asimilado por el reinado de Ibbi – Sin a causa de la irrupción de los elamitas.

En el siglo XIX a. C., la ciudad de Babilonia (en acadio *bāb-ilāni*, que significa *puertas de dioses*) obtuvo su independencia. Su historia se divide en los periodos siguientes: paleobabilónico o la época de los Amoritas (siglos XIX – XVI a. C.); la época de los casitas (siglos XVI – XII a. C.); el periodo de la decadencia política y la lucha por la independencia (siglos XII – VII a. C.), y el periodo neobabilónico, que se caracteriza por una prosperidad que fue interrumpida cuando el reino persa conquistó la ciudad.

A la época de la primera dinastía babilónica (o dinastía de amoritas) se le llama *periodo paleobabilónico* (1894 - 1595 a. C.). La prosperidad de Babilonia fue relacionada con el gobierno del rey sexto de la primera dinastía babilónica: Hammurabi (1792 – 1750 a. C.), quien unificó las tierras gracias a sus campañas militares y a su diplomacia.

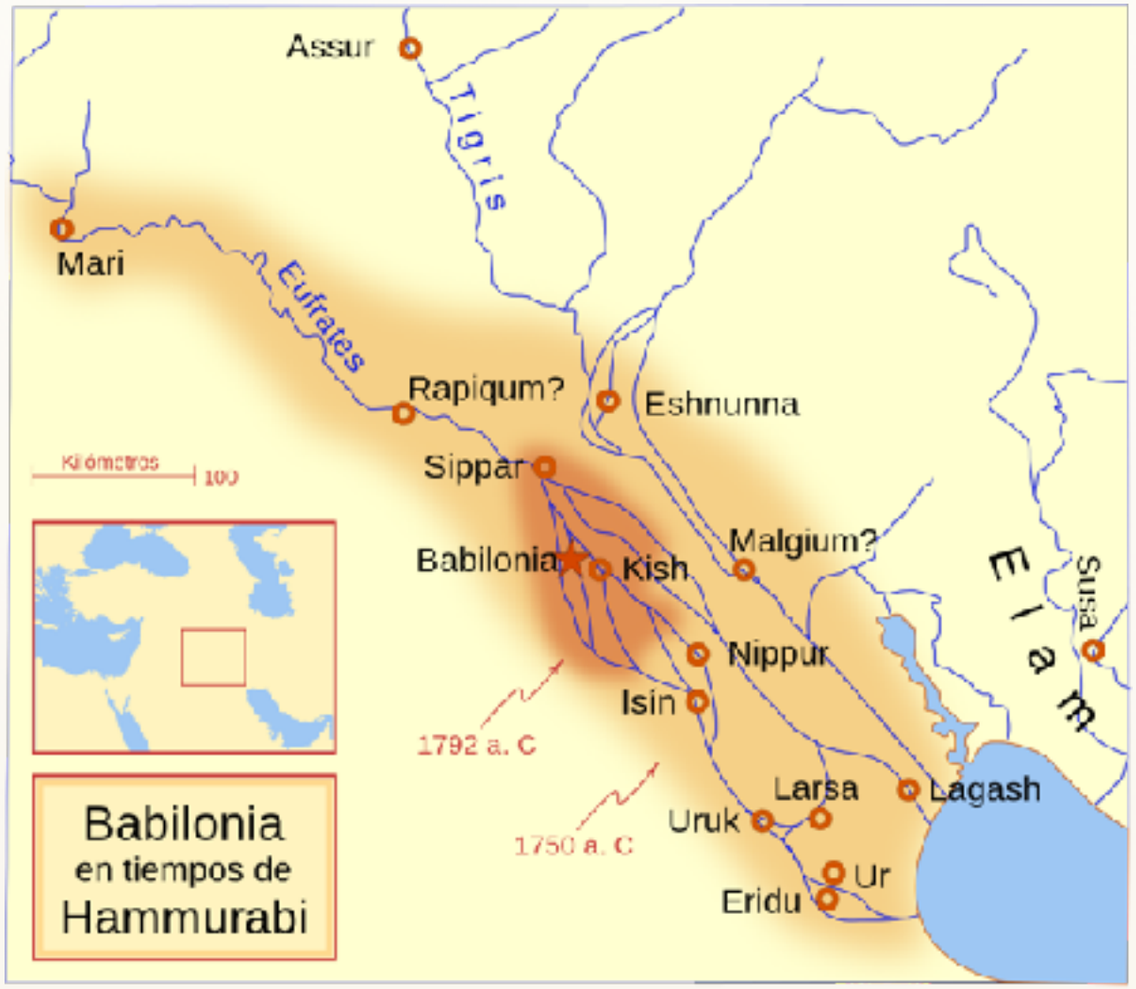


*Mapa de la Babilonia de Hammurabi.*

Durante su reinado, Babilonia se convirtió en el centro económico, político y cultural más importante de Asia occidental. Hammurabi es conocido por la creación del código de leyes inscritas en una estela de piedra. Estas leyes son algunas de las primeras escritas en la historia (cerca de 1759 a. C.).



*Parte superior de la estela del código de leyes de Hammurabi.*



*Código de Hammurabi, en lengua acadia.*

A pesar de los primeros éxitos, el Estado babilónico no fue suficientemente fuerte; y la irrupción de los heteos en Babilonia, en 1595 a. C., puso fin al reinado de la primera dinastía babilónica.

En la historia de Mesopotamia Baja (siglos XVI – XII a. C.), el periodo de los casitas se caracteriza por la descentralización de Babilonia y su sumisión a Asiria.




*Babilonia durante la dinastía de los casitas.*



*Jardines colgantes de Babilonia, construidos por Nabucodonosor II.*

Podemos considerar el periodo neobabilónico (siglos VII – VI a. C.) como el tiempo próspero del reinado de Nabopolasar y Nabucodonosor II. Este periodo no fue largo; pues en 539 a. C., Babilonia fue conquistada por el rey persa Ciro II el Grande. Después de la conquista de Babilonia, la Mesopotamia Baja ya no fue Estado independiente.

**4. Mesopotamia Alta (Asiria)**

En el milenio III a. C. surgió, en Mesopotamia Alta, el Estado asirio, con su centro en la ciudad de Ashur. Su historia se divide en tres periodos: imperio antiguo (siglos XX – XVI a. C), imperio medio (siglos XV – XI a. C.), e imperio nuevo (siglos X – VII a. C.).

La ciudad de Ashur (o Assur) estaba situada cerca de las rutas comerciales más importantes de la costa mediterránea oriental y de Asia Menor a Mesopotamia Baja. Esa cercanía determinó el carácter específico de Asiria y su política exterior, que fue muy activa.

El rey más afortunado del imperio antiguo fue Shamshi-Adad I; pero ya en el reinado de sus sucesores, Asiria fue conquistada por Babilonia. Después de la caída de la primera dinastía babilónica al final del siglo XVI a. C., Asiria cayó bajo el dominio del Estado Mitanni.

Solo en el imperio medio, en el siglo XV a. C., los asirios recuperaron el poder de su reino. Una causa de la recuperación fue que Asiria concertó una alianza con Egipto contra Babilonia, Mitanni y el Estado de los hititas. Esta alianza fue muy ventajosa; pues, por ejemplo, a mediados del milenio II a. C., contribuyó a que Egipto tuviera mucha influencia en el Cercano Oriente.

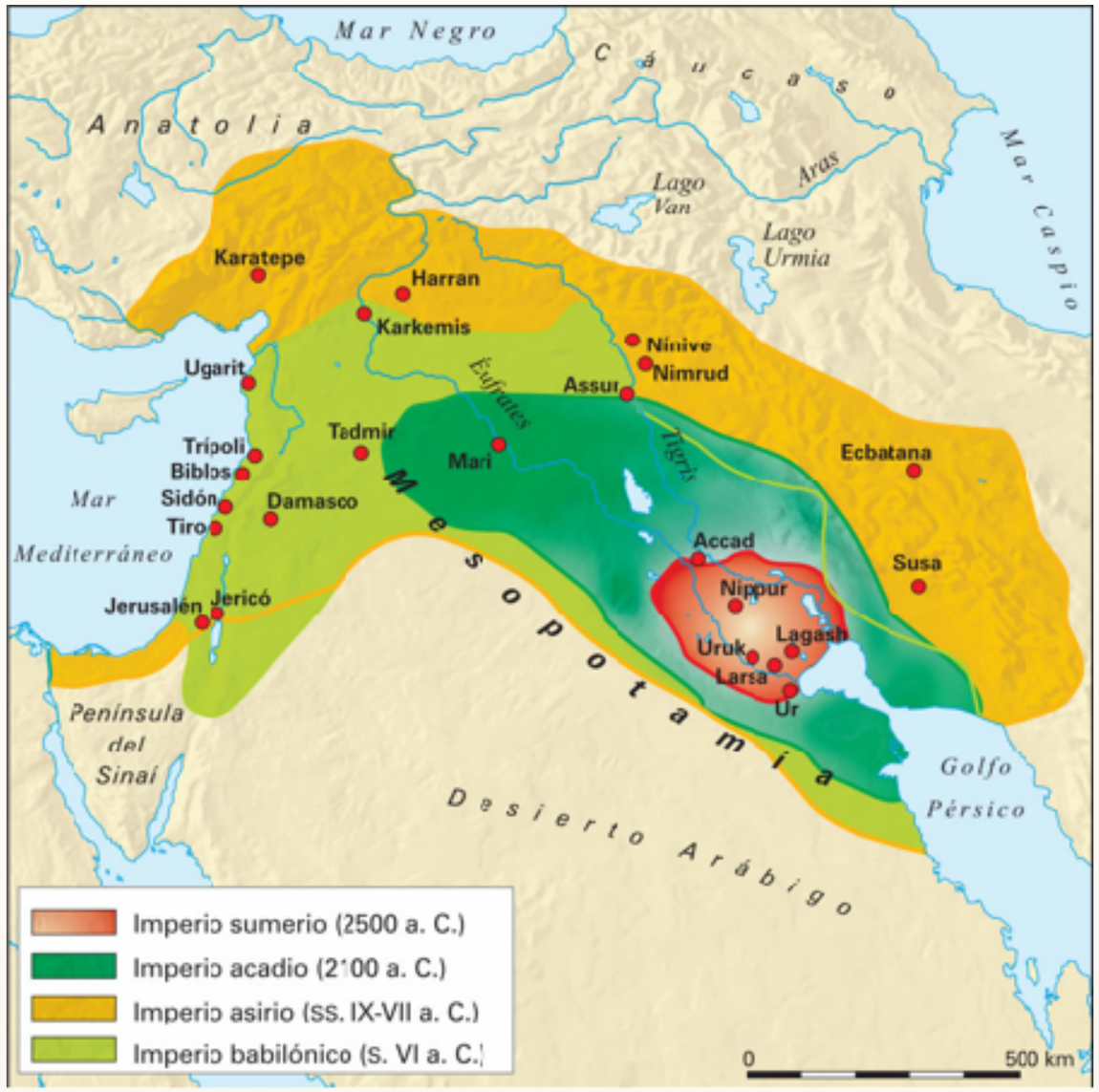


*Mapa de la antigua Mesopotamia.*

En el siglo XIII a. C., el Estado asirio alcanzó su apogeo y logró su máximo éxito en política exterior durante el reinado de Tukulti-Ninurta I y Tiglath-Pilese I.

Los tiempos prósperos de Asiria terminaron en los límites entre los siglos XII – XI a. C., cuando Asiria fue conquistada por las tribus nómadas semitas: los arameos.

El nuevo ascenso económico y político – militar comenzó en el periodo del imperio nuevo, en los siglos X-VII a. C., en el reinado de Ashur-nasir-pal II, Salmanasar III, Tiglath-Pileser III y Sargón II. En 744 a. C., el rey asirio Tiglath-Pileser III ocupó Babilonia y tomó el título de Rey de Sumer y Akad; pero en 612 a. C. comenzó la rebelión contra el dominio asirio, encabezada por el jefe caldeo Nabopolasar, fundador de la dinastía neobabilónica. Un resultado de la rebelión fue que, en 612 a. C., Nabopolasar destruyó la capital de Asiria, que era Nínive. El periodo del dominio asirio en el reino neobabilónico no fue largo: después de la conquista de Babilonia en 539 a. C. sus territorios fueron parte del Estado persa.




*Los cuatro últimos años del Estado asirio.*

## Comprobación del capítulo I:
## Historia antigua del Cercano Oriente: Sumer, Babilonia y Asiria

Si eres estudiante inscrito, ingresa en la plataforma para resolver la

**Comprobación del capítulo I**



Si tienes alguna dificultad, no dudes en ponerte en contacto con UOMAC en:

secretario@uomac.net

# CAPÍTULO II

## Historia del Cercano Oriente en el periodo de la antigüedad: Elam, Media e imperio persa

1. El territorio
2. La población
3. Las fuentes históricas de Irán antiguo
4. Elam
5. Media
6. El reino persa

### 1. El territorio

Irán está situado entre los países mediterráneos, Europa, India y Lejano Oriente. Por el Norte Irán limita con el mar Caspio. Por el Sur limita con el golfo Pérsico. Tiene fronteras comunes con Azerbaiyán y Armenia en el Norte; con Irak y Turquía, en el Oeste, y con Afganistán y Pakistán, en el Este.




*Mapa político de Irán.*

El nombre *Irán* (en persa, ایران/ Āyiraan) es autodesignación étnica de los proto-indo-iranios. El nombre moderno, *arya*, es un derivado del nombre *país de los arios*.

**2. La población**

El territorio de Irán fue poblado por las tribus de elamitas, lullubi, guti y casitas. Posteriormente, a esta región penetraron los pueblos indoiranios, quienes se llamaban arios. Después, estos pueblos se dirigieron hacia Indostán. A partir del primer tercio del milenio I a. C., en Irán y Asia Central se establecieron las tribus iranias.

En los siglos IV – III a. C. surgió el grupo de los dialectos iranios occidentales (de las (tribus medas y de los persas) y el grupo de los dialectos iranios orientales (en el territorio de Bactriana, Sogdiana y Corasmia).

**3. Las fuentes históricas del Irán antiguo**

La historia de Irán está documentada por numerosas fuentes escritas. Las fuentes más antiguas contienen información sobre la historia de Elam desde el milenio III a. C. hasta el milenio I a. C. Esas fuentes consisten en inscripciones reales, documentos oficiales y jurídicos, textos consagrados, y tratados entre Estados en la lengua acadia y elamita.

Las fuentes históricas del imperio persa son también numerosas. Ellas incluyen documentos económicos, inscripciones históricas (como la Inscripción de Behistún y la inscripción de Susa), edictos reales y órdenes de los gobernadores de provincias, y la correspondencia oficial de los funcionarios. Las inscripciones asirias de los siglos IX – VII a. C. y las crónicas babilónicas contienen mucha información valiosa sobre las tribus iranias que vivían en la frontera de Asia occidental.



*Inscripción de Behistún erigida por el rey Darío I, grabada en la pared de un acantilado.*



*Inscripción de Behistún erigida por el rey Darío I, grabada en la pared de un acantilado.*

Debido a la amplia difusión de la lengua aramea por el imperio persa, se conservaron numerosos papiros arameos, pergaminos, inscripciones sobre piedras, monedas, pesas, sellos, etc. Hasta nuestros días quedaron bastantes textos administrativos y económicos, escritos en demótico (como la Inscripción de Udjahorresnet), que pertenecen al Egipto de los tiempos persas. Sobre la historia de Media y el imperio persa, las fuentes narrativas principales son las obras de autores griegos («Historia» de Heródoto, «Historia» de Tucídides, «Historia griega» de Jenofonte y «La biblioteca histórica» de Diodoro Sículo).



*Texto en escritura demótica en una réplica de la Piedra Rosseta.*



*Inscripción de Udjahorresnet en una estatua naófora, que recoge su autobiografía.*

Las piezas arqueológicas también contienen mucha información sobre la historia de Irán antiguo.

Es lógico examinar la historia de Irán siguiendo el principio territorial. Gracias a las condiciones naturales favorables, los pueblos iranios pasaron a
la labranza y la ganadería en el territorio de Irán occidental, en los tiempos antiguos. En los milenios VI – V a. C. las tribus agrícolas y ganaderas ocuparon el territorio de la meseta iraní.

Al principio del milenio III a. C., en el antiguo Irán surgieron las uniones de los primeros Estados.

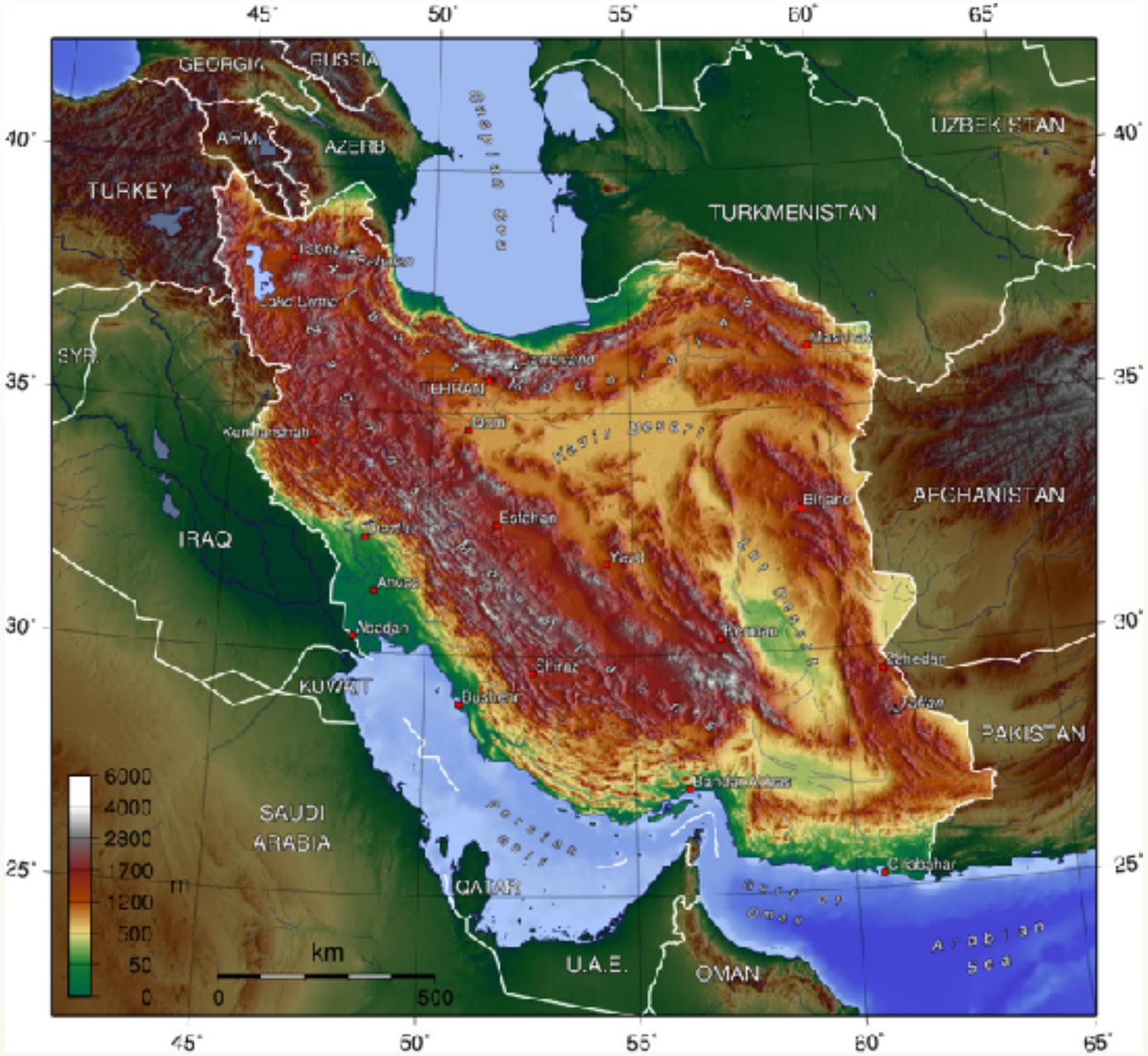


*Mapa topográfico de Irán.*

**4. Elam**

La primera capital de estas uniones fue Susa. Además de Susa surgieron varios Estados pequeños (Awan, Anshan y Simash, por ejemplo), de los cuales el más importante fue Anshan. Posteriormente, estos territorios fueron incluidos en un Estado unido, cuya capital estaba en Susa (y durante algunos períodos, en Anshan). Los babilónicos y los asirios dieron a la parte sudoeste de Irán el nombre Elamtu (*país montañoso*).

Entre las dinastías reales de Elam pueden mencionarse la Dinastía Awan y la Dinastía Simash. Durante toda la existencia de Elam, su historia fue relacionada con la historia de Mesopotamia: desde 1500 hasta 1100 a. C. el país estaba bajo el dominio de Babilonia. En 549 a. C., Elam fue conquistado por los persas, quienes adoptaron la cultura de Elam, hasta un grado tal que el historiador Flavio Josefo consideró que los elamitas eran los antecesores de los persas.




*Mapa de Elam (en color café) y su entorno.*



*Estatua elamita, Susa.*

## 5. Media

El territorio de Irán noroeste fue ocupado por Media. El fundamento del Estado futuro se formó en el final del siglo VIII a. C. En estos mismos tiempos, sin embargo, la situación en Asia occidental se complicó por la intervención de los sumerios y los escitas del Norte del mar Negro.

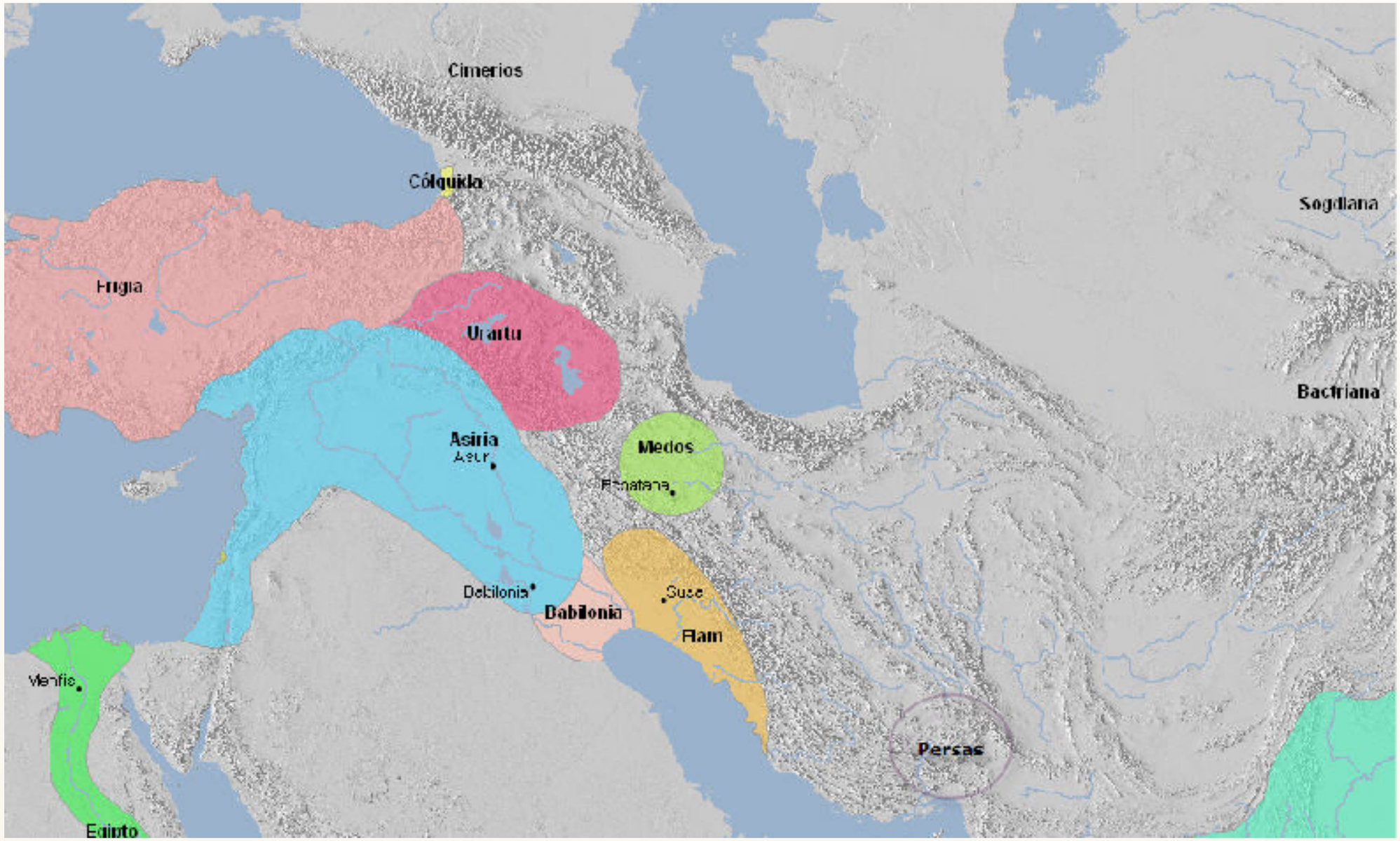


*Inicio de los medas.*

Durante mucho tiempo ellos se quedaron en Asia Menor. Aproximadamente en 715 a. C. derrotaron al rey urartiano Rusa I. En el 679 a. C. entraron en Asiria. Aproximadamente en 675 a. C. conquistaron Frigia, en Asia Menor. Entre los años 630 – 620 a. C. se acercaron a las fronteras de Egipto después de devastar Siria y Palestina. En 625 a. C., Ciáxares se convirtió en rey de Media, derrotó a los escitas y finalmente unificó todas las tribus meditas en un solo Estado con capital en la ciudad de Ecbatana. Ciáxares sometió a su poder el Estado persa, y logró conquistar Partia e Hircania, situadas hacia el sudeste del mar Caspio.

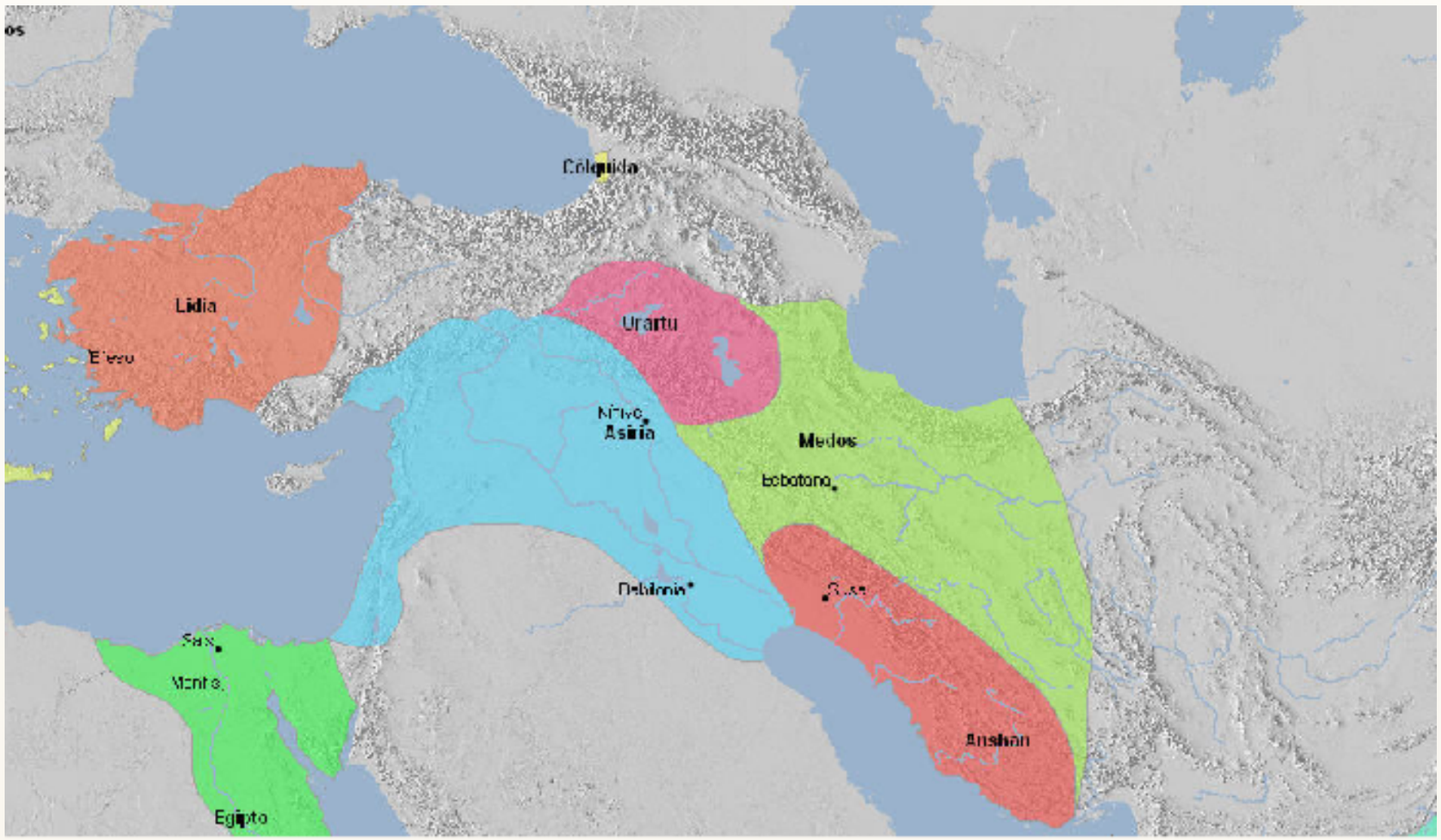


*Imperio medo.*

## 6. El reino persa

En 590 a. C. toda Capadocia (el Este de Asia Menor) hasta el río Kizilirmak (*Halis*, en griego) fue conquistada por los lidios; pero ya en el reinado del hijo de Ciáxares, llamado Astiages, Media fue ocupada por los persas. Al someter el país Media, los persas adoptaron su progreso científico y sus elementos culturales.

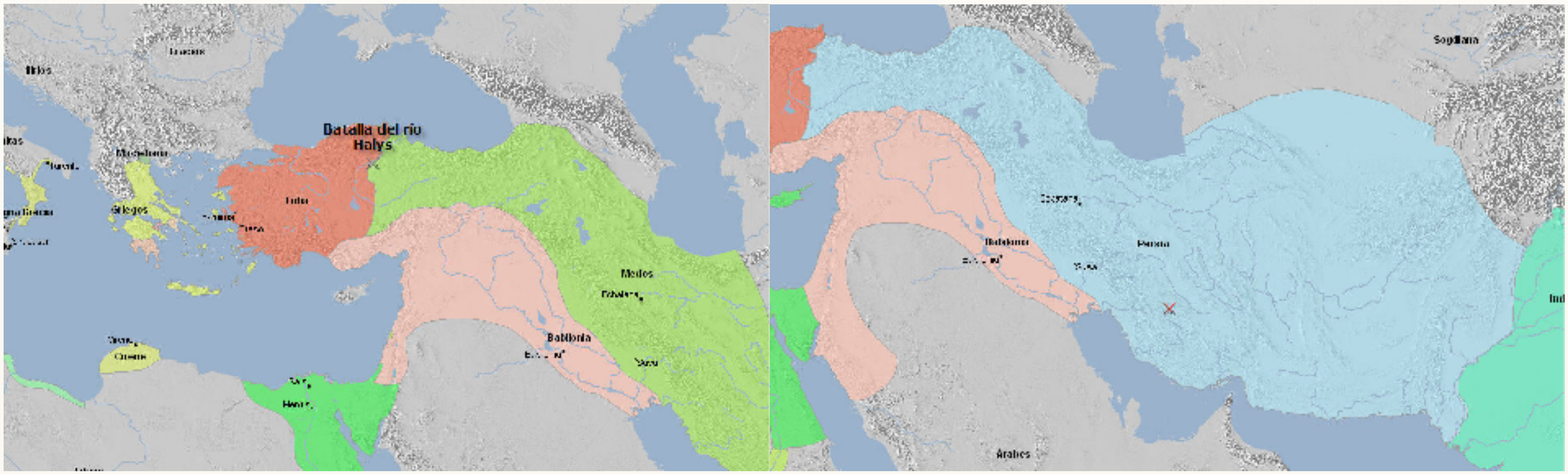


*Media antes y después de ser ocupada por los persas.*

Por primera vez los persas se mencionan en las inscripciones asirias, en el siglo IX a.C., en la región Fars, al Sur y sudoeste del lago Urmía. Entre los siglos IX – VIII a. C., los persas se dirigieron al Sur, y hacia el siglo VII a. C. ocuparon el territorio del sudoeste y del Sur de Irán, que comenzó a llamarse *Estado persa* por el nombre de sus habitantes, los persas (en la lengua irania, *Parta*).

La prosperidad del imperio persa se relaciona con los reyes Cambises I, Ciro II el Grande y Darío I el Grande. En el reinado de Ciro II fue establecida la ciudad Pasargada, que fue la primera capital del imperio persa.

Aproximadamente en los años 550 – 549 a. C., los persas conquistaron Media, Elam, Partia, Hircania y Armenia. Entre los años 545 – 539 a. C., Ciro II conquistó las provincias de Irán oriental (actualmente es la región oriental de Irán y algunas regiones de Afganistán, Paquistán e India) y regiones de Asia Central: Sakastán, Margiana, Corasmia, Sogdiana, Bactriana, Gedrosia, Aracosia y Gandhāra.



*Tumba de Ciro II El Grande, en Pasargada.*

En 539 a. C. Ciro II conquistó Babilonia. El hijo de Ciro II, Cambises II, en 525 a. C. conquistó Egipto y fue oficialmente declarado el faraón de la nueva Dinastía XXVII; pero este imperio, que surgió como resultado de expediciones militares, no fue estable. Precisamente después de la coronación de Darío I en los años 522 – 521 a. C., hubo una serie de rebeliones. Derrotados los rebeldes, Darío I comenzó a introducir reformas.

Aproximadamente en 519 a. C. fue reorganizado y unificado el sistema de control sobre las provincias. Darío I dividió el Estado en distritos administrativos, que se llamaban satrapías. Como regla, las satrapías fueron más grandes que las provincias de los imperios tempranos (Asiria, por ejemplo). En algunos casos sus fronteras coincidieron con las fronteras de los Estados antiguos, que habían sido parte del imperio persa (Egipto).



*Darío I, rey de los persas.*

La organización socioeconómica del imperio persa se caracterizó por su abundante diversidad. En Asia Menor, Elam, Babilonia, Siria, Fenicia y Egipto, mucho tiempo antes del surgimiento del Estado persa, ya se habían formado  estructuras estatales propias. Cerca de estos Estados económicamente desarrollados, en territorio del imperio persa vivían las tribus árabes y escíticas, que llevaban el modo de vida nómada. En muchas de ellas ocurría un proceso de descomposición del sistema tribal. Por eso, en el imperio persa existían sistemas jurídicos muy diferentes. En los tiempos de Darío I se realizaba la labor intensiva de codificación de las leyes de los pueblos y Estados sometidos (Egipto, por ejemplo). También fue reformado el sistema fiscal estatal, y fue introducida la unidad monetaria para todo el Estado (el siclo de plata) y la lengua oficial (lengua aramea).



*Siclo de plata. Ejemplar acuñado en los tiempos de Darío III, c. 450 – 330 a. C.*

En el reinado de Darío I el imperio persa alcanzó su apogeo; pero una serie de conflictos duraderos, conocidos como Las Guerras Médicas (entre los años 499 - 449 a. C., durante el reinado de Darío, de su hijo Jerjes I y de su nieto Artajerjes I), fue la causa del debilitamiento del reino persa.

Como resultado de la derrota, se detuvo la expansión persa a la península balcánica. La esfera de influencia del imperio persa se extendía hasta la costa sudoeste de Asia Menor, y en el Norte, hasta la entrada del mar Negro. Las partes occidentales fueron controladas por Atenas.

Después de la muerte de Artajerjes I en el 424 a. C., el imperio persa se debilitó más, por el aumento de la influencia de los nobles cortesanos, y por numerosas rebeliones en satrapías (durante los años 411 – 405 a. C. ocurrieron rebeliones en Asia Menor, Media y Egipto).

En el período de las expediciones de Alejandro Magno los persas no pudieron resistir al gran conquistador. En 330 a. C., el imperio persa se extinguió y todos sus dominios se convirtieron en parte del imperio de Alejandro, quien se casó con la hija de Darío III y se declaró el heredero de la dinastía de los Aqueménidas.



*Mapa del imperio persa.*

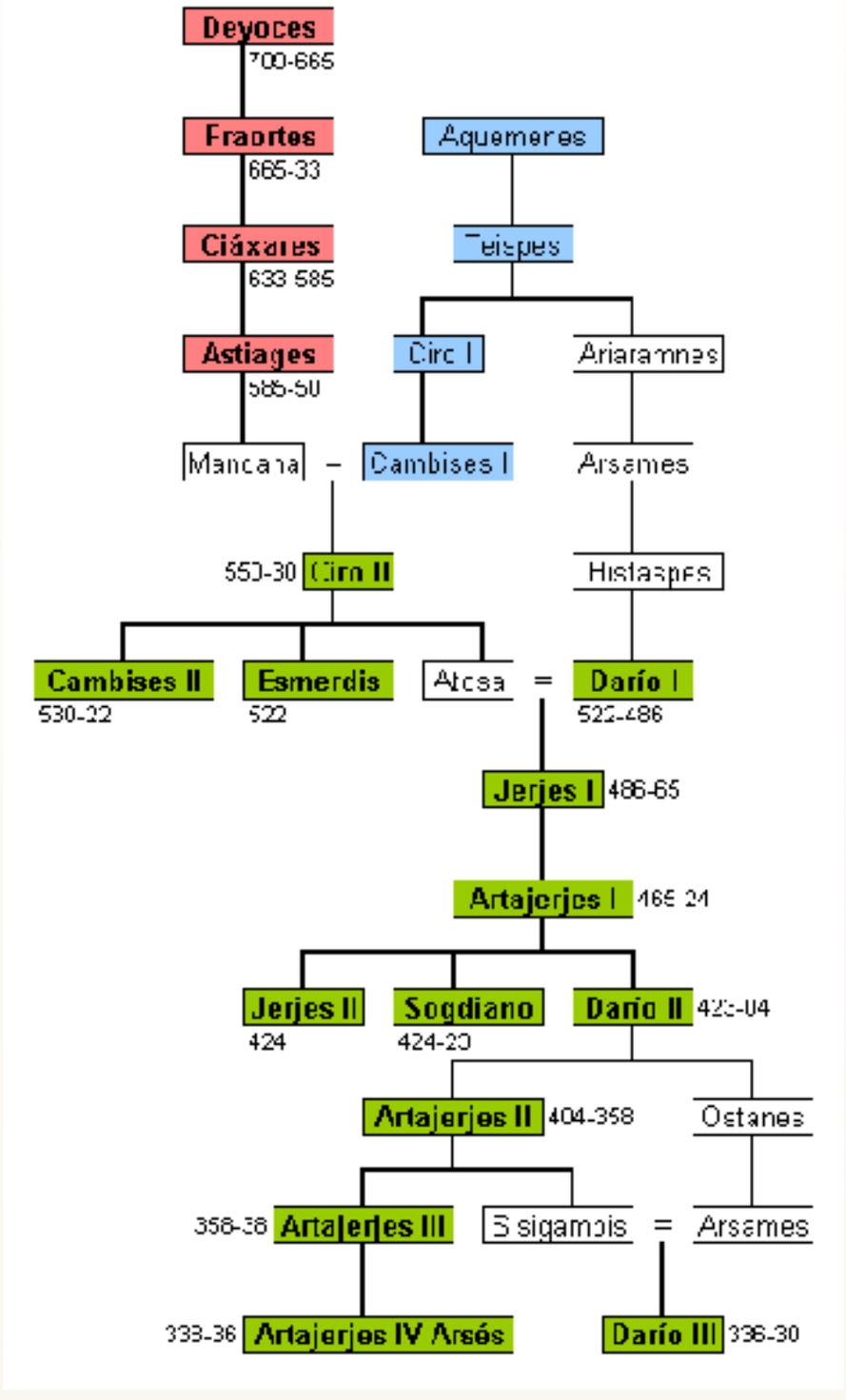


*Resumen histórico. Dinastía aqueménida. Rojo: Medas. Azul: aqueménidas. Verde: persas.*

## Comprobación del capítulo II: Historia del Cercano Oriente en el periodo de la antigüedad: Elam, Media e imperio persa

Si eres estudiante inscrito, ingresa en la plataforma para resolver la

**Comprobación del capítulo II**



Si tienes alguna dificultad, no dudes en ponerte en contacto con UOMAC en:

secretario@uomac.net

# CAPÍTULO III

## Los Estados helenísticos del Cercano Oriente

1. El helenismo. Imperio aqueménida
2. El reino greco-bactriano
3. El imperio Kushán
4. El reino partia

### 1. El helenismo. Imperio aqueménida.

El helenismo como fenómeno histórico-social tiene sus raíces en la expansión militar de los greco-macedonios, encabezados por Alejandro Magno, hacia el Oriente, hasta los territorios del imperio persa (en los años 334-325 a. C.). Como resultado de esta expansión fueron dominados grandes territorios habitados por numerosos



*Busto de Alejandro Magno.*



*Moneda con el retrato de Alejandro Magno, c. 297 a. C.*




*Ruta de conquistas de Alejandro Magno.*

Estos pueblos eran muy diferentes en los aspectos socio-económicos, lingüísticos, étnicos y culturales. El imperio de Alejandro Magno fue poco estable. Después de la muerte de su fundador, los diádocos crearon, sobre las ruinas del imperio, los Estados helenísticos. Al principio, estos Estados fueron bastante estables; pero no tenían nada que ver con las polis griegas.

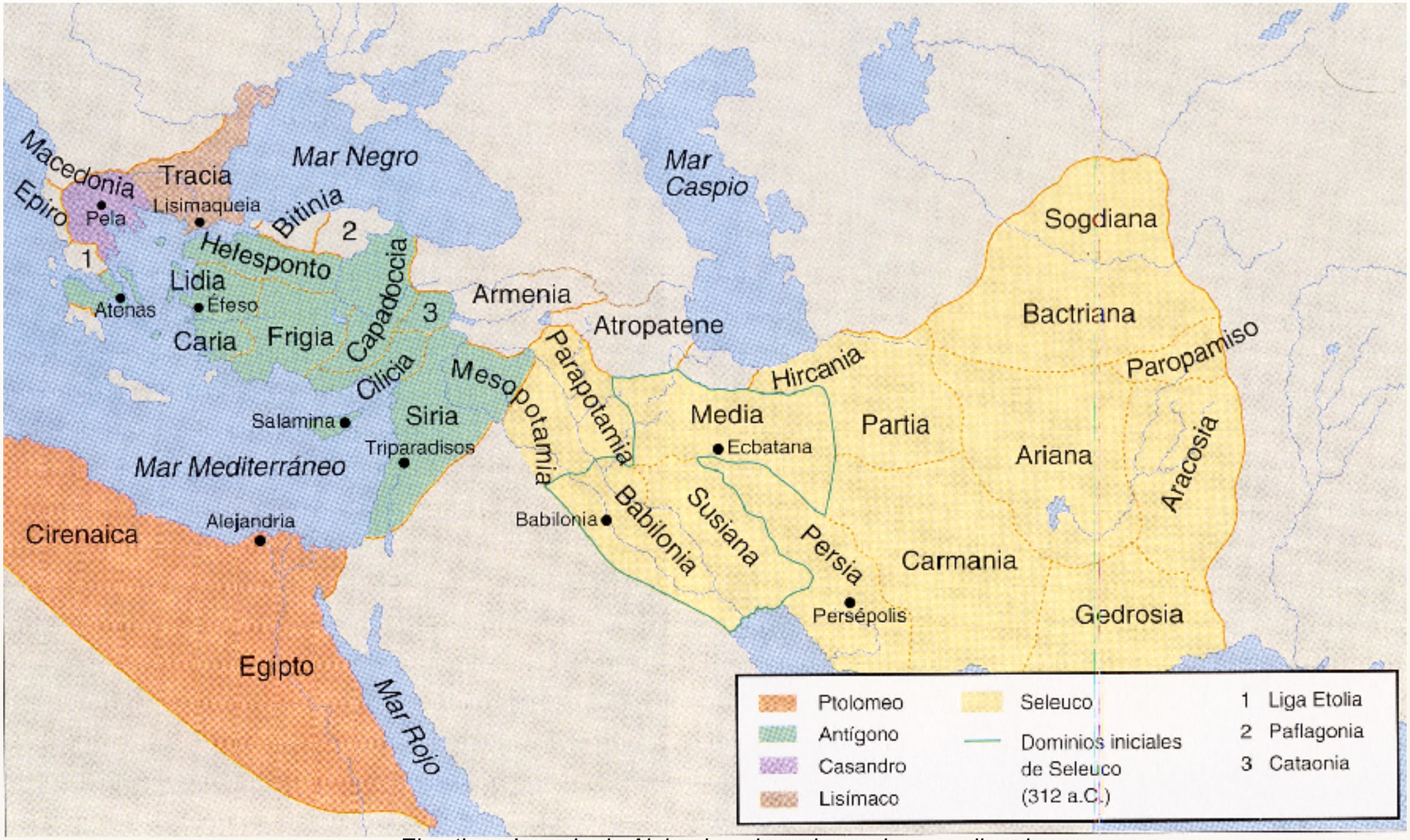


*El antiguo Imperio de Alejandro y los reinos a los que dio origen.*

El Estado helenístico más grande en el Cercano Oriente fue el Imperio seléucida, (fundado en 312 a.C.), que unificó las regiones siguientes: Norte de Siria, Babilonia (Mesopotamia Central), Sudoeste de Asia Menor y los territorios orientales de Irán, Asia Central, y del Reino Grecobactriano hasta India, los cuales, desde luego, se separaron muy pronto. La capital del imperio fue Antioquía Siria. En el aspecto político, el Estado era una combinación de la polis y del despotismo oriental.




*Estados helenísticos. Siglo II a. C.*

La situación económica del imperio seléucida y su aportación al desarrollo económico del mundo helenístico fueron determinadas por la variedad de las riquezas naturales y por una posición geográfica muy ventajosa. Las tierras fértiles de Siria y los valles del Tigris y Éufrates con la técnica de irrigación desarrollada, garantizaban cosechas abundantes. Siria se conocía en la región por su viticultura. Media, Armenia y Asia Menor eran famosas por la ganadería. También se desarrollaron notablemente las artesanías, como la producción de tejidos, la elaboración de productos metálicos y la alfarería o trabajo con cerámica.

Las rutas comerciales terrestres y navales que conectaban a Asia Menor y Siria con Arabia, Golfo Pérsico, Asia Central, India y China, contribuían al desarrollo del comercio exterior e interior, al crecimiento de la producción y al desarrollo de numerosas ciudades. Las ciudades, en el imperio seléucida, eran diferentes por su origen, estructura e importancia. Las ciudades con el estatus de polis griega, a pesar de no haber tenido la independencia absoluta, tenían autonomía (la asamblea popular, el consejo electivo, las leyes propias, las finanzas, etc.).



*Acrópolis de Atenas.*

Muchas ciudades se convirtieron en grandes centros económicos y políticos: Antioquía, Seleucia en Pierría, Laodicea, Seleucia del Tigris, etc. Los establecimientos agrícolas militares (llamados *katoikia*) fueron fundados en los puntos fortificados más importantes. Los antiguos centros urbanos, concentrados en torno a los templos, seguían manteniendo su importancia. Las ciudades realizaron la política de helenización y

por eso, junto con el ejército y los *catafractos*, fueron el apoyo principal de la dinastía seléucida. Las tierras se dividían en tierras reales, tierras de las ciudades y de los templos, y tierras pertenecientes a los nobles locales y a los nobles greco-macedonios.

El jefe del Estado seléucida era un rey divinizado y muy poderoso (su culto tenía el carácter estatal), y vivía en el lujo. El territorio fue dividido en satrapías, cada una encabezada por el strategos.



*Seleuco I, llamado Nicátor (El vencedor), fundador del Imperio seléucida.*



*Moneda de Seleuco I, Nicátor.*

La unión administrativo-militar de los numerosos territorios, creada por Seleuco I, no fue estable porque las partes del imperio tenían sus propias condiciones naturales y su propio desarrollo socioeconómico. Además, la estructura étnica, la religión y la cultura eran muy diferentes. Durante el gobierno de los primeros sucesores de Seleuco I, se separaron las regiones de Pérgamo, Capadocia, Bitinia, y Ponto. Hacia el milenio III a. C. se habían separado las regiones de Asia Central, que formaron el Reino Grecobactriano y Partia. Las guerras con Egipto de Ptolomeo I

(llamadas *guerras sirias*) condujeron a la conquista por el Imperio seléucida de las regiones Celesiria, Fenicia, y Palestina.




*Fenicia.*




*Región de Palestina.*

El reinado de Antíoco III el Grande (en los años 223-187 a. C.) fue el apogeo del desarrollo político del imperio (la campaña militar a Oriente y la sumisión de los partos en los años 212-205 a. C.) y, al mismo tiempo, el principio del decaímiento después de la derrota de los romanos en 190 a. C. (Batalla de Magnesia). A pesar de algunos éxitos de los seléucidas (las campañas militares a Egipto en 170 y 168 a. C.), el proceso de descomposición del Estado, debilitado por las querellas dentro de la dinastía (19 reyes murieron violentamente entre 163 a. C. y 64 a. C.), causó la conversión de la parte principal del imperio persa en una provincia romana.



*Busto de Antíoco III.*



*Moneda de plata de Antíoco III.*

Los otros Estados helenísticos importantes del Cercano Oriente fueron el Reino Grecobactriano (250-125 a. C.) y el Reino Partia (250 a. C – 244 d. C.)

**2. El Reino greco-bactriano**

Bactriana, localizada en el territorio de India y de la parte de las tierras del Sur de Asia Central, fue fundada por los representantes de los nobles greco-macedonios, quienes eran los descendientes de los guerreros de Alejandro

Magno. Los colonos griegos, quienes habitaban en las polis, dieron un importante apoyo social y militar a los reyes greco-bactrianos; pero el enfrentamiento abierto entre los griegos y los nobles asiáticos locales provocó la inestabilidad política de Bactriana. Sufriendo guerras internas y ataques de los nómadas, en el siglo II a. C., el reino greco-bactriano se debilitó y se dividió en muchos principados pequeños, una parte de los cuales fue fundada y encabezada por los jefes de las tribus nómadas, orientados a la cultura helenística.




*Mapa del reino greco-bactriano en su apogeo (180 a. C.)*



*Monedas greco-bactrianas que muestran al rey Eutidermo I (230-200 a. C.).*

## 3. El Imperio Kushán

Muy pronto, sobre las ruinas de Bactriana, surgió el Imperio Kushán (siglos I-III d. C.), que conquistó, hacia el principio de nuestra era, una parte considerable del Norte de India. El imperio Kushán, como su predecesora Bactriana, no duró mucho; pero dejó una huella brillante en la historia. Y fue que la interacción entre la cultura helenística y la cultura india con base bactriana-kushán dio inicio a un fenómeno extraordinario, que fue el famoso arte de Gandhara con su escultura muy expresiva. Como se sabe, después del cuarto concilio budista, iniciado por el protector del budismo y el rey kushán más famoso, Kanishka, la escultura de Gandhara sirvió para los inicios del budismo reformado: el budismo Mahāyāna.




*Imperio Kushán (Siglo II d. C.).*




*Hombre de Kushán. Al lado, detalle del rostro desde otro ángulo.*



*Monedas de Kushán.*



*El ganso sagrado de Gandhara, hecho de cristal de roca.*

## 4. El reino de Partia

El reino de Partia, fundado por el jefe de la tribu nómada de los iranios, Arsaces I, fue el más fuerte de la región. Localizado en las tierras hacia el Sur del mar Caspio, Patria comenzó a aumentar su territorio. Gracias a los esfuerzos de Mitrídates I y Mitrídates II, Patria se extendió por el territorio de Media y Mesopotamia, en el siglo II a. C. A pesar de la invasión de los nómadas del Oriente (que destruyeron el reino greco-bactriano, y quienes habían impedido que los partos se expandieran en dirección Oeste), hacia el inicio de nuestra era Patria se convirtió no solo en el Estado más grande y fuerte, sino prácticamente en el único vecino y rival de Roma.

El Estado de Partia fue un conglomerado de países, pueblos y tribus. Su parte Norte y noreste, poblada por las tribus iranias, incluso por antiguos nómadas, eran más atrasadas. Las regiones del Sur y sudoeste, y ante todo las ciudades helenísticas de Mesopotamia, fueron, en el aspecto socioeconómico, más desarrolladas, y tenían la estructura del tipo de la polis griega. Por un lado, tal diversidad complicó la macroestructura de Partia e hizo difícil la administración efectiva. Por otro lado, esa fue la causa de la inestabilidad interior en el Estado.




*Imperio de Partia en su máxima expansión, a finales del siglo I a. C.*



*Moneda de Arsaces I (247-211 d. C.).*

Las guerras párticas, que duraron, con algunas interrupciones, hasta tres siglos, cambiaron el Estado de Partia. Finalmente, la rivalidad con Roma llevó a la derrota de Partia, agotada por estas guerras. La etapa final de las guerras párticas condujo a Partia al borde de la catástrofe. Esto sucedió después de que Partia perdió definitivamente la región de Armenia, cuando Mesopotamia se había transformado en un escenario de violentas batallas, terminando saqueada.



*Jinete de Partia.*



*Canalón de Partia.*

Como resultado de la derrota vino la decadencia interna y la expansión del separatismo, que consistió en el surgimiento de pequeños Estados periféricos creados por los nobles provinciales. Tales Estados menores tenían sus propios gobernantes locales y sus propias leyes. La rebelión de un príncipe vasallo, que fue el rey de Persia Ardashir I, precisamente cuando había dificultades exteriores e inestabilidad interior, causó la caída de la Dinastía arsácida. En vez de los partos, llegaron al poder los representantes de los persas: los Sasánidas.

## Comprobación del capítulo III:
## Los Estados helenísticos del Cercano Oriente

Si eres estudiante inscrito, ingresa en la plataforma para resolver la

**Comprobación del capítulo III**



Si tienes alguna dificultad, no dudes en ponerte en contacto con UOMAC en:

secretario@uomac.net

# CAPÍTULO IV

## El surgimiento del cristianismo.

1. Palestina durante el imperio romano. Gobierno de Herodes
2. Corrientes religiosas en Palestina: los saduceos, los fariseos, los esenios. Comunidad de Cumrán. Juan El Bautista y Jesucristo
3. Pablo de Tarso y las primeras comunidades cristianas

### 1. Palestina durante el imperio romano. Gobierno de Herodes

El cristianismo surgió en el siglo I d. C. en Palestina, que desde el año 63 a. C. era parte del Imperio Romano. Palestina fue unida con la provincia de Siria; pero mantuvo su autonomía.



En el final del siglo I a. C., el rey Herodes, quien era conocido por su crueldad, gobernaba los territorios palestinos. Según un texto cristiano, Herodes ordenó matar a todos los niños después de haberse informado sobre el nacimiento del “futuro rey judío”, en Belén.

El rey Herodes se subordinó a Roma y todos los habitantes de Judea fueron obligados a jurar al Emperador Augusto. Herodes cobraba impuestos enormes y dotó de tierras a sus parientes y cercanos. Al mismo tiempo él apoyaba la religión judía y comenzó la restauración del Templo de Jerusalén.



*Maqueta. Renovación de Herodes del Templo de Jerusalén.*

El descontento por la política pro-romana y por la política socioeconómica de Herodes provocó rebeliones en Judea y Galilea. Las nuevas rebeliones provocadas por la muerte de Herodes en el año 4 a. C. fueron reprimidas por los romanos. Los territorios de Judea y Samaria fueron convertidos en provincias romanas, gobernadas por funcionarios de Roma. Mantuvieron sus derechos del sacerdocio y el Sanedrín, que era un consejo integrado por 23 sabios en cada ciudad judía. Esos sabios desempeñaban la función de jueces.



*Galilea.*

Los territorios en torno a Palestina quedaron bajo el control de los hijos de Herodes. Herodes Antipas gobernó Galilea y Perea hasta el año 40, cuando el emperador Calígula lo destituyó. Durante todo el siglo I la situación siguió siendo muy tensa. Un motivo de tensión consistió en que el procurador Poncio Pilato ofendió los sentimientos religiosos de los judíos ortodoxos, ordenando a las tropas romanas entrar en Jerusalén con imágenes del emperador. Otro motivo consistió en que el dinero del templo de Jerusalén fue gastado en construir un acueducto.



*Busto de Calígula.*

## 2. Corrientes religiosas en Palestina: los saduceos, los fariseos, los esenios. Comunidad de Cumrán. Juan El Bautista y Jesucristo

Los enemigos de la política romana en Palestina estaban representados por diversos movimientos políticos y religiosos. Los saduceos (élite de la sociedad judía) exigían el cumplimiento de las reglas escritas en la Biblia y no reconocían ningún suplemento. Sin embargo, los saduceos reconocían la cultura greco-romana, a diferencia de los fariseos, quienes luchaban por la pureza del judaísmo. En el principio del siglo I d.C. surgió el movimiento radical de los zelotas y de los sicarios, quienes luchaban contra el dominio romano y participaron en La Primera Guerra Judeo-Romana (66-70).



*El saqueo de Jerusalén. Muro interior del Arco de Tito, Roma.*

Además de los movimientos religiosos, en Palestina existía la comunidad de los esenios. En la historiografía, a esta comunidad se le llama *comunidad de Qumrán* (por haberse encontrado en unas grutas situadas en Qumrán, una colección de 972 manuscritos). Los esenios se llamaban *nueva unión* porque ellos consideraban que los judíos ortodoxos se apartaban del Dios verdadero.



*Cuevas de Qumrán.*

Los datos sobre el surgimiento del cristianismo aparecen en varias obras cristianas: evangelios, epístolas, hechos de los Apóstoles y Apocalipsis. En sentido histórico, son importantes dos obras de Flavio Josefo, historiador judío fariseo. Esas obras son “La guerra de los judíos” y “Antigüedades judías”.



*Icono del siglo XVI con imágenes del Apocalipsis.*



*Página de la "Guerra de los Judíos" [en latín].*

*Ilustración del libro "Antigüedades judías", edición de 1466.*

La primera persona en el proceso de formación del cristianismo fue Juan el Bautista. Juan renunció al aislamiento del desierto, en la comunidad de Cumrán, y comenzó a predicar y llamar a la gente a un cambio de vida. El inicio del cambio consistía en el bautismo, que era un acto de inmersión en el río Jordán. Pronto Juan el Bautista fue ejecutado por el rey Herodes Antipas.



*Vista del río Jordán.*




*Recorrido del río Jordán.*

Uno de los bautizados fue Jesús de Nazaret. Según los evangelios, Jesús nació de una concepción milagrosa de la Virgen María, y fue criado por ella y su esposo José.

Después de la ejecución de Juan el Bautista, Jesús comenzó su prédica entre los no-judíos (en los territorios de las ciudades Tiro y Sidón, en la región de Decápolis, constituida por diez ciudades; y en Cafarnaúm). Luego predicó en Galilea y Jerusalén.



*Ciudad de Tiro, al sur del Líbano.*



*Vista de la ciudad de Sidón desde el Castillo de Sidón.*







*Ciudades (en color negro) de la región de Decápolis.*

La actividad predicadora de Jesús duró, según tres de los evangelios, de uno a tres años. En una de las entradas en Jerusalén, Jesús fue condenado por el sanedrín y por el procurador Poncio Pilato a la crucifixión. Esta forma de ejecución se aplicaba por lo general a esclavos, ladrones y sediciosos políticos. Su madre y algunos de sus discípulos lo sepultaron y sus discípulos decían que al tercer día había resucitado y se apareció a sus discípulos durante cuarenta días, al cabo de los cuales ascendió al Cielo.



*Crucifixión.*

La base de la prédica cristiana es la fe en la resurrección de Jesucristo que es Dios y una de las personas divinas de la Santísima Trinidad que él reveló. Con el tiempo, esta fe fue resumida en un texto que se ha llamado credo. Después de la ejecución y resurrección de Jesús, sus discípulos siguieron predicando en Siria (Antioquia y Damasco) y se les consideraba miembros de una secta judía más. Según el libro cristiano llamado *Hechos de los Apóstoles*, el nombre de *cristianos*, que se deriva de la palabra griega *Cristo*, que significa Mesías, se les dio por primera vez en Antioquía cuando se empezaban a distinguir de los judíos. Hacia el año 70 d. C., debido a situaciones políticas, los cristianos se extendieron por Asia Menor y Egipto (Alejandría). En Occidente, el cristianismo se extendió más lentamente, a excepción de Roma. Pronto se focalizaron en cinco ciudades: Jerusalén, Antioquía, Alejandría, Grecia y Roma.





*Vistas actuales de Antioquía y Damasco.*



*Vista de Alejandría, Egipto.*

## 3. Pablo de Tarso y las primeras comunidades cristianas

Las fuentes históricas principales sobre la comunidad cristiana son los evangelios (cuyos autores son discípulos de Jesús), los Hechos de los Apóstoles (cuyo autor es un discípulo griego llamado *Lucas*); las epístolas de San Pablo y San Pedro, y las epístolas de otros discípulos de Jesús. Pablo, un fariseo-romano, no fue discípulo de Jesús porque no lo conoció; pero en una jornada de persecución de cristianos en la cual él mismo participaba, tuvo un cambio y se convirtió al cristianismo e hizo mucho para difundirlo. Según relatos cristianos, pronto Pablo comenzó a predicar el cristianismo entre los no-judíos, en territorios helenísticos de Asia Menor: Galacia y Pisidia, Licaonia. Las prédicas de Pablo y los otros discípulos contribuyeron a la difusión del cristianismo en el imperio romano.



*Antiguo teatro griego de Termeso, en Pisidia.*

La estructura social de las comunidades cristianas era sencilla. La predica cristiana se dirigía a todos. La idea de la compasión atraía no solo a los pobres, sino también a los enfermos; y en las primeras comunidades cristianas estaban integrados los esclavos. Las mujeres cristianas jugaban un papel importante en estas comunidades. La comprensión y expresión de la fe cristiana necesitó de varios siglos, siete concilios y disputas religiosas y teológicas. Igualmente, luego de varios siglos, fueron fijados los rituales con los cuales los cristianos celebraban y expresaban su fe.

## Comprobación del capítulo IV:
## El surgimiento del cristianismo

Si eres estudiante inscrito, ingresa en la plataforma para resolver la

**Comprobación del capítulo IV**



Si tienes alguna dificultad, no dudes en ponerte en contacto con UOMAC en:

secretario@uomac.net

# CAPÍTULO V
# El imperio sasánida

1. La dinastía sasánida
2. La estructura política y social del imperio sasánida
3. El zoroastrismo. El maniqueísmo. El mazdekismo
4. Las reformas de Cosroes I
5. La islamización de Irán

## 1. La dinastía sasánida

Hacia el siglo III d. C., el poder de la dinastía arsácida, en Irán, fue prácticamente ficticio. De hecho, Irán estaba formado por regiones separadas, con sus gobernantes y sus propias leyes. Las permanentes guerras intestinas, los enfrentamientos y la política activa del imperio romano en el Oriente, causaron el debilitamiento de Irán. La rebelión del rey vasallo de Farsistán, Ardacher Sasánida, en condiciones de serias dificultades exteriores, condujo a la caída de la dinastía arsácida. En lugar de los partos, los persas de la dinastía sasánida adquirieron el dominio. La ciudad de Fars, en el sudoeste de Partia, se convirtió en el centro de Irán.



*Escultura de Ardacher I, en Naqsh-e Rostam, cerca de Persépolis, Irán.*

79



*Moneda de plata de Ardacher I, con un altar de fuego en su reverso.*

Sasán, el padre de Papag (el primer rey de Fars) fue quien dio el nombre a la dinastía sasánida. El hijo de Papag, Ardacher I, el fundador del imperio sasánida, en el año 225 derrotó al rey parto Artabán V y puso fin a la existencia de Partia. En el 226, Ardacher I fue coronado en la ciudad de Ctesifonte como shahanshah de Irán. Bajo el reinado de los reyes Ardacher I y Sapor I, Irán y las regiones ubicadas hacia Oriente y Occidente se unificaron.



*Palacio de Ctesifonte.*

El período del final del siglo III y principio del siglo IV d. C., se caracteriza por el debilitamiento del imperio sasánida. Entonces, como resultado del fracaso en la lucha contra Roma, el imperio sasánida perdió el control sobre las regiones orientales. Sapor II (309-379) restableció y reforzó su poder en algunas regiones perdidas.

Después de las guerras contra el imperio romano, según el tratado de 387, las regiones de Mesopotamia y del reino armenio pasaron a ser parte del imperio sasánida. En el siglo V los reyes de las dinastías de Armenia, Albania e Iberia fueron sustituidos por los representantes de los sasánidas.




*Investidura de un rey sasánida.*



*Sapor II.*

## 2. La estructura política y social del imperio sasánida

Al principio, el imperio sasánida, fundado en las tierras de Partia, solo era un conglomerado de países y pueblos muy diferentes con destino político común (en el siglo III existían los reinos de Sistán, Kermán y Merv, y ciudades autónomas con rasgos de la polis helenística); pero esta situación cambió muy pronto. La creación del fuerte aparato del Estado condujo a la adaptación mutua de partes del imperio muy diferentes en los aspectos económicos, culturales, sociales y étnicos.

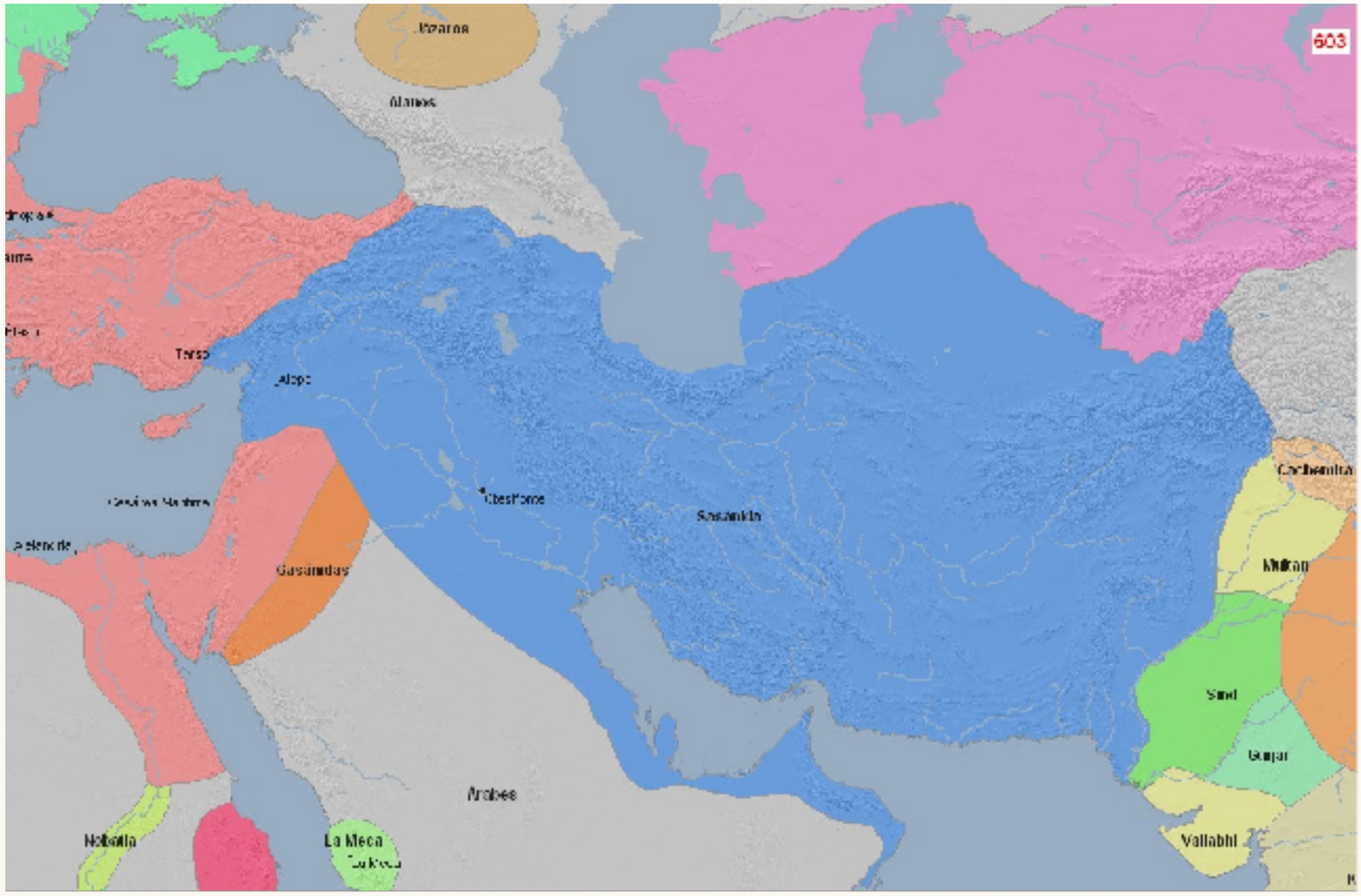


*Imperio sasánida.*

Los éxitos de los sasánidas en la política exterior y, en particular, la victoria sobre Roma, reforzaron el estado y llevaron a la consolidación del poder central de shahanshah. La fundación de las nuevas ciudades reales coincidió con la pérdida de la autonomía de las polis antiguas. Los gobernadores generales y los reyes vasallos eran, a menudo, los representantes de la familia real sasánida.



*Casco persa, imperio sasánida.*

La vida social se caracterizaba por el sistema de estamentos. El zoroastrismo se estableció como religión estatal y sus ritos fueron obligatorios para todos. Los sacerdotes, organizados jerárquicamente, tuvieron mucha influencia. Hay datos que indican que, en los siglos IV-V d. C., el sacerdote principal (llamado *mobedān mobed*) también era el juez supremo y la persona más importante en el Estado, a excepción de shahanshah.

### 3. El zoroastrismo. El maniqueísmo. El mazdekismo

La conversión del zoroastrismo en religión oficial fue considerada necesaria por causa de la difusión del cristianismo en las regiones occidental y sudeste de Irán, en los siglos III-IV. En este momento, el cristianismo ya se había establecido en Roma y en Bizancio como religión estatal, y era una amenaza para la estabilidad del imperio sasánida; pero al mismo tiempo, el zoroastrismo era también muy peligroso para el Estado. Lo era porque en la base misma del zoroastrismo surgieron corrientes heréticas como el maniqueísmo y el mazdekismo, que debilitaron el imperio.




*Templo del fuego, en Yazd.*



*Bajorrelieve de un faravahar, en Persépolis.*

Estas corrientes habían sido influidas por el cristianismo (y su creencia en un mesías) y el budismo (que predicaba la depuración moral y la liberación de todo lo material como el único camino hacia la salvación), y proponían una demanda radical de la distribución de la propiedad. La corriente del mazdekismo, en los años 90 del siglo V, provocó cambios profundos en el sistema de gobierno, en la estructura sociopolítica y en la cultura del imperio sasánida. Una parte de los nobles antiguos dependían económicamente del rey, quien no les permitía ser políticamente independientes.



*Sala maniquea (Moni dian) del templo Longxing.*



*Maniqueísmo. Electi, o elegidos, en una pintura mural.*

## 4. Las reformas de Cosroes I

El maniqueísmo y el mazdekismo revelaron las imperfecciones en la estructura sociopolítica del imperio sasánida. El Estado necesitaba de la consolidación del poder central. El debilitamiento de las tendencias separatistas entre los nobles hereditarios pudo contribuir a este proceso.

Durante su largo reinado (531-579), el shahanshah Cosroes I realizó una serie de reformas muy importantes. Muchas tierras, incluso las tierras de los nobles, pasaron a ser parte del imperio sasánida. Estas tierras fueron divididas en categorías y entregadas, en dominio, a los campesinos, quienes fueron obligados a pagar un impuesto especial denominado jaray. Además, fue introducido el impuesto de capitación, que se llamaba yizia. Los nobles, quienes habían perdido sus tierras, fueron admitidos en el servicio público y cobraban salario del tesoro público.




*Cosroes I.*



*Moneda de Cosroes I.*

En el Estado fueron organizadas cuatro regiones militares. Los ejércitos de cada una de estas regiones fueron subordinados un jefe militar. En la nueva jerarquía estatal la persona más importante era el gran visir (*vuzurg-framādhār*). Menos poder tenían los jefes de las regiones militares; y los sacerdotes prácticamente perdían su influencia en el Estado. También hubo una reforma militar: todos los ejércitos regionales se convirtieron en ejército regular.



*Cuadro del gran visir, en una audiencia.*

Las reformas de Cosroes I favorecieron el desarrollo y prosperidad de Irán sasánida en el siglo VI. Este período se caracteriza por el desarrollo del comercio interestatal, que, gracias a los éxitos de política exterior, comenzó a realizarse, no a lo largo de la costa arábiga, sino por el territorio de Irán. En el siglo VI los iranios conocieron nuevas actividades agrícolas, como el cultivo de arroz y de caña de azúcar, y la sericicultura. También se desarrollaron los oficios. El Irán sasánida era conocido por sus artículos de plata.



*Sericicultura.*



*Caña de azúcar.*

En las ciudades surgieron las corporaciones de artesanos. Muchos de ellos fueron hechos prisioneros y llevados a Irán de Bizancio (al principio del siglo VII algunas regiones de Bizancio en Asia Menor, Siria y Egipto, fueron parte de Irán).

**5. La islamización de Irán**

Los años 20-30 del siglo VII d. C. se caracterizaron por la crisis interior y por las guerras intestinas en la familia sasánida. Esta decadencia de Irán coincidió con la conquista árabe y resultó fatal para los sasánidas porque las guerras de los años 30-40 causaron la caída de la dinastía sasánida. En el reinado de Yezdegard III (632-651/652) el imperio sasánida fue conquistado por los árabes, y comenzó la nueva etapa en la historia de Irán: el período de su islamización.

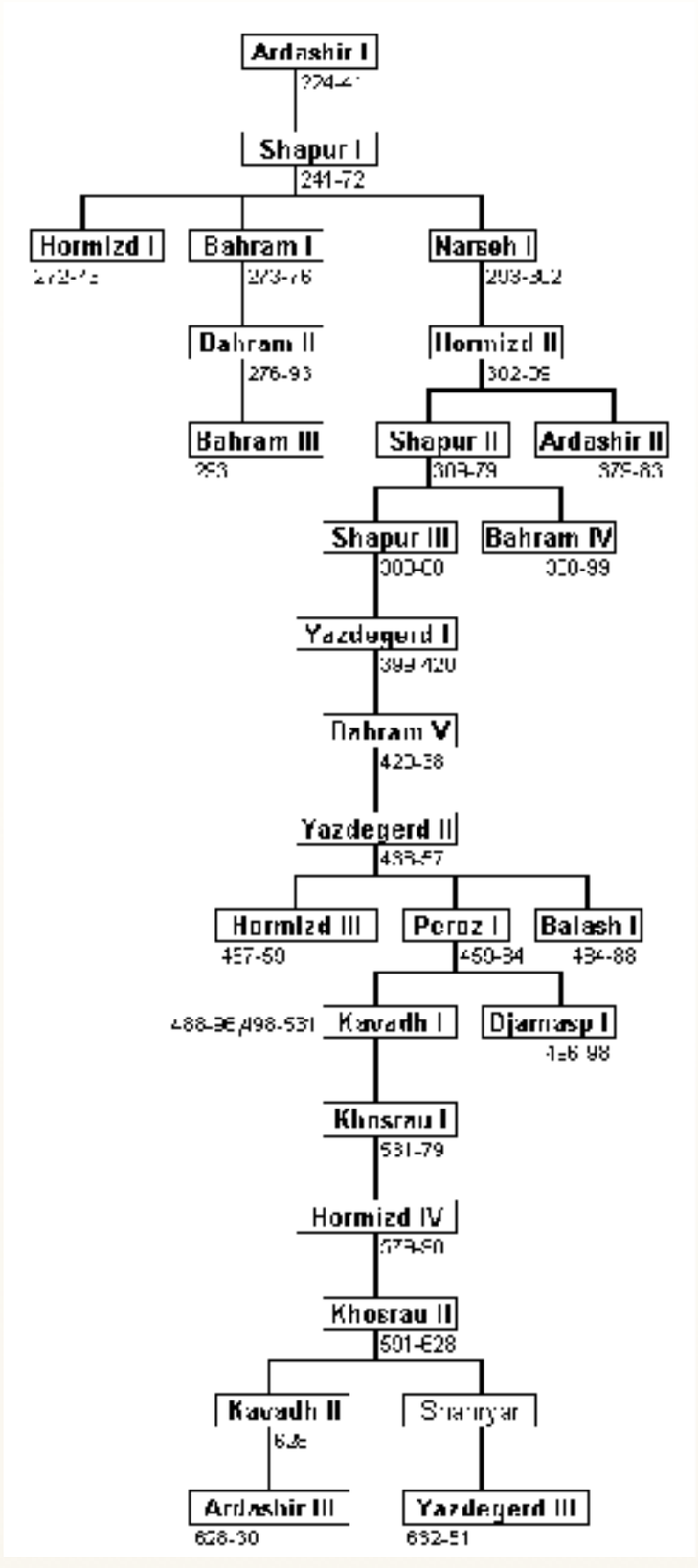


*Árbol genealógico de la dinastía sasánida de Persia.*

## Comprobación del capítulo V:
## El imperio sasánida

Si eres estudiante inscrito, ingresa en la plataforma para resolver la

**Comprobación del capítulo V**



Si tienes alguna dificultad, no dudes en ponerte en contacto con UOMAC en:

secretario@uomac.net

# CAPÍTULO VI

## La fundación del califato árabe

1. La comunidad de Medina
2. El califato ortodoxo
3. El califato Omeya

### 1. La comunidad de Medina

El califato árabe como Estado medieval nació después de la unificación de las tribus árabes en el centro de la península arábiga.

Las condiciones naturales de la península arábiga determinaron la variedad cultural y socioeconómica de Arabia en el siglo VII (en el sudeste, el Estado Yemen tiene tierras fértiles y muy alta densidad de población; en la parte central, el Estado Nechd tiene clima seco, donde solo es posible la ganadería nómada).




*Península arábiga.*



*Estado de Nechd sobrepuesto a las provincias actuales de Arabia Saudita.*

La mayor parte de los árabes fueron los beduinos nómadas. Ellos practicaban la ganadería y acompañaban (por algún pago) las caravanas por el desierto o concedían sus camellos. Las tribus peleaban entre ellas y realizaban incursiones contra sus vecinos.



*Beduino en el desierto de Siria.*

Por el territorio de Hiyaz y a lo largo de la costa del mar Rojo, en donde surgieron grandes centros comerciales como La Meca y Yatrib, pasaba la ruta comercial de la cuenca del Mediterráneo hacia África e India. La Meca tenía mucha importancia.



*La Meca.*

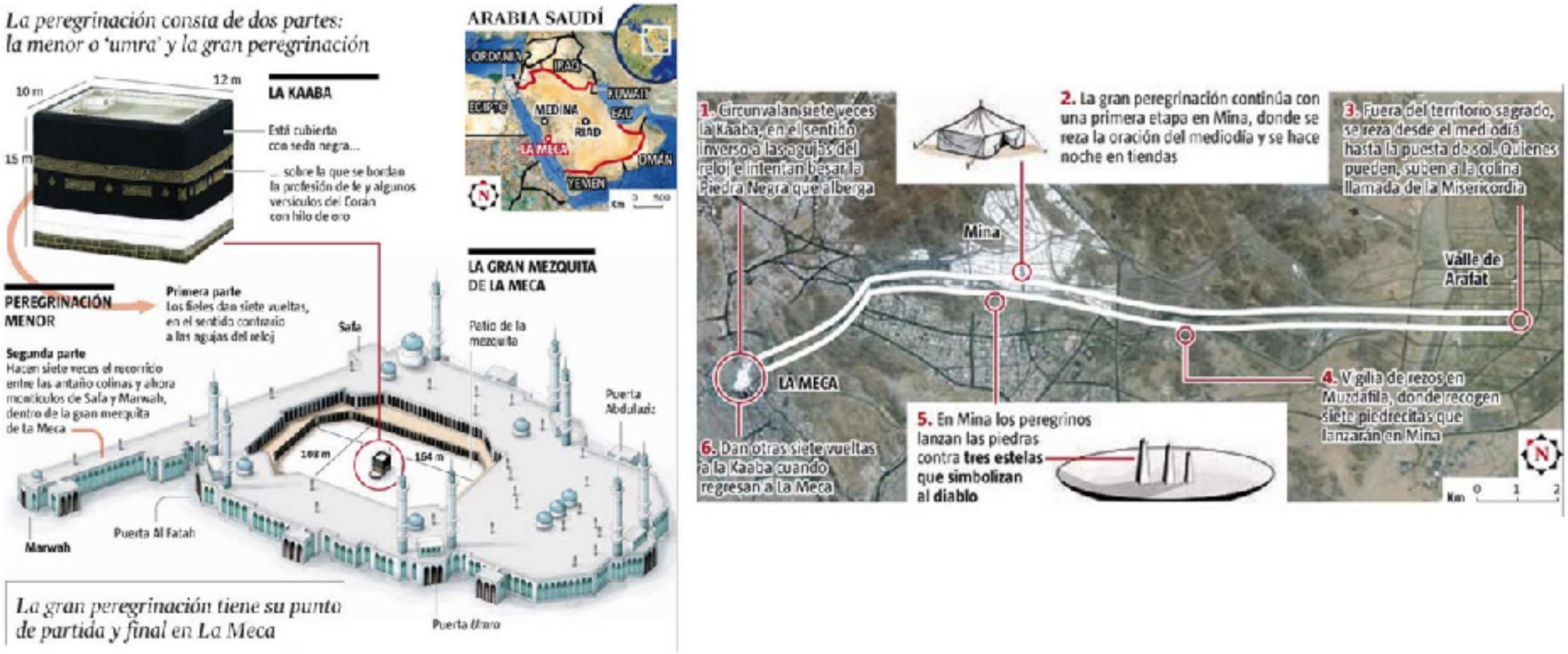
La peregrinación consta de dos partes: la menor o 'umra' y la gran peregrinación
LA KAABA
10 m
12 m
15 m
Está cubierta con seda negra...
... sobre la que se bordan la profesión de fe y algunos versículos del Corán con hilo de oro
PEREGRINACIÓN MENOR
Primera parte
Los fieles dan siete vueltas, en el sentido contrario a las agujas del reloj
Segunda parte
Hacen siete veces el recorrido entre las antaño colinas y ahora monículos de Safa y Marwah, dentro de la gran mezquita de La Meca
ARABIA SAUDÍ
JORDANIA
IRAQ
KUWAIT
EGIPTO
MEDINA
EAU
RIAD
LA MECA
OMÁN
YEMEN
LA GRAN MEZQUITA DE LA MECA
Safa
Patio de la mezquita
Puerta Abdulaziz
Marwah
Puerta Al Fatah
Puerta Ubara
La gran peregrinación tiene su punto de partida y final en La Meca
1. Circunvalan siete veces la Kaaba, en el sentido inverso a las agujas del reloj e intentan besar la Piedra Negra que alberga
2. La gran peregrinación continúa con una primera etapa en Mina, donde se reza la oración del mediodía y se hace noche en tiendas
3. Fuera del territorio sagrado, se reza desde el mediodía hasta la puesta de sol. Quienes pueden, suben a la colina llamada de la Misericordia
Mina
Valle de Arafat
LA MECA
4. Vigilia de rezos en Muzdafila, donde recogen siete piedrecitas que lanzarán en Mina
5. En Mina los peregrinos lanzan las piedras contra tres estelas que simbolizan al diablo
6. Dan otras siete vueltas a la Kaaba cuando regresan a La Meca
Km 0 1 2

*La Meca.*

El surgimiento del sistema estatal árabe tenía carácter religioso y coincidió con el proceso de formación de la nueva religión principal: el Islam. Este movimiento por la unificación de las tribus y por la destrucción del politeísmo se llamaba “movimiento hanafí”. La nueva religión cambió radicalmente el destino de los árabes y tuvo mucha importancia en el proceso de unificación.

El nombre Mahoma (570-632) fue relacionado con la búsqueda de una nueva verdad y un nuevo Dios. Se debe destacar que el judaísmo y el cristianismo tenían mucha influencia en los predicadores árabes. Aproximadamente en 630 Mahoma comenzó a predicar el islam. Su prédica sobre la usura, los pobres, los esclavos y el comercio provocó el descontento entre los mercaderes.



*Nombre de Mahoma en lengua árabe.*

En 622 Mahoma fue obligado a esconderse con sus compañeros en Yatrib (más tarde Medina, la *Ciudad del Profeta*). Allí Mahoma obtuvo el apoyo de diversos grupos sociales, incluido el grupo de los beduinos-nómadas. En Medina fue construida la primera mezquita y fueron establecidas las reglas del culto musulmán. El año del traslado de Mahoma se denomina Hégira y marca, en el mundo islámico, el primer año.

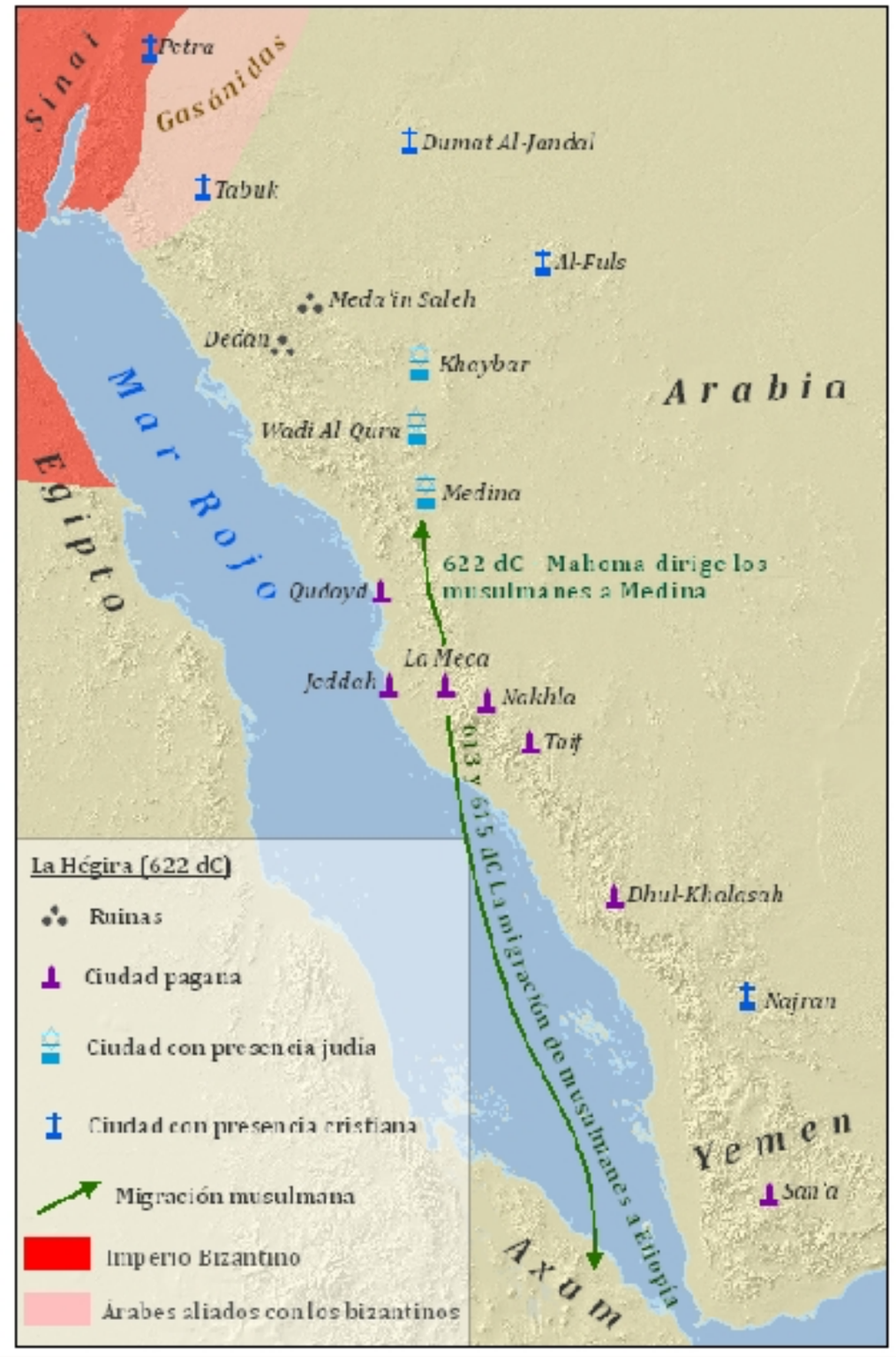



*La muerte del profeta Mahoma.*

Después de su expulsión, Mahoma comenzó a promover la idea de la unificación de todos los árabes en una comunidad musulmana. Entre La Meca y Medina empezó la guerra. La mayor parte de los habitantes comunes apoyó al profeta; y los nobles fueron obligados a someterse a Mahoma y a permitirle entrar en la ciudad. En 630 la mayor parte de las tribus árabes aceptaron el islam y el poder de Mahoma. Durante los años 20-30 del siglo VII se terminó el proceso de conversión de la comunidad musulmana en Estado. Mahoma fue el líder moral y militar, y también el juez supremo. En el año de su muerte, la mayor parte de los árabes estaban bajo su dominio.

## 2. Califato ortodoxo

En 632 Mahoma murió sin dejar herederos. Entre los originarios de La Meca y los ansar (los originarios de Yatrib) comenzó la disputa sobre los verdaderos herederos de Mahoma. El resultado de esta disputa fue la formación del Califato ortodoxo, encabezado por cuatro califas ortodoxos, así como por los amigos y los parientes de Mahoma. Los califas ortodoxos fueron Abu Bakr as-Siddiq, Umar ibn al-Jattab, Uthman Ibn Affan y Ali Ibn Abi Talib.




*Alá significa Dios, en árabe.*

Abu Bakr as-Siddiq, el primer califa, había sido muy amigo de Mahoma; pero al mismo tiempo, después de la muerte de Mahoma, prácticamente toda Arabia, a excepción de La Meca, Medina y Taif, rechazó el islam (*irtidād o ridda*). Las guerras contra los apóstatas permitieron a Abu Bakr hacer que las tribus árabes aceptaran el Islam.



*Mahoma es defendido por su suegro Abu Bakr.*

La contribución más importante la hizo el líder militar Jalid ibn al-Walid, quien derrotó al ejercito de 40,000 hombres de Musaylima (Al-Yamama, 632), que se presentaba como profeta. Justamente después de esta batalla Abu Bakr empezó la campaña militar contra los persas y los bizantinos.

El califa ortodoxo Umar ibn al-Jattab continuaba la conquista, y al final de su vida había establecido en Asia su poder sobre Siria, Mesopotamia y Babilonia, y la parte del Irán moderno; y en África, sobre Egipto, Barqa y Trípoli.

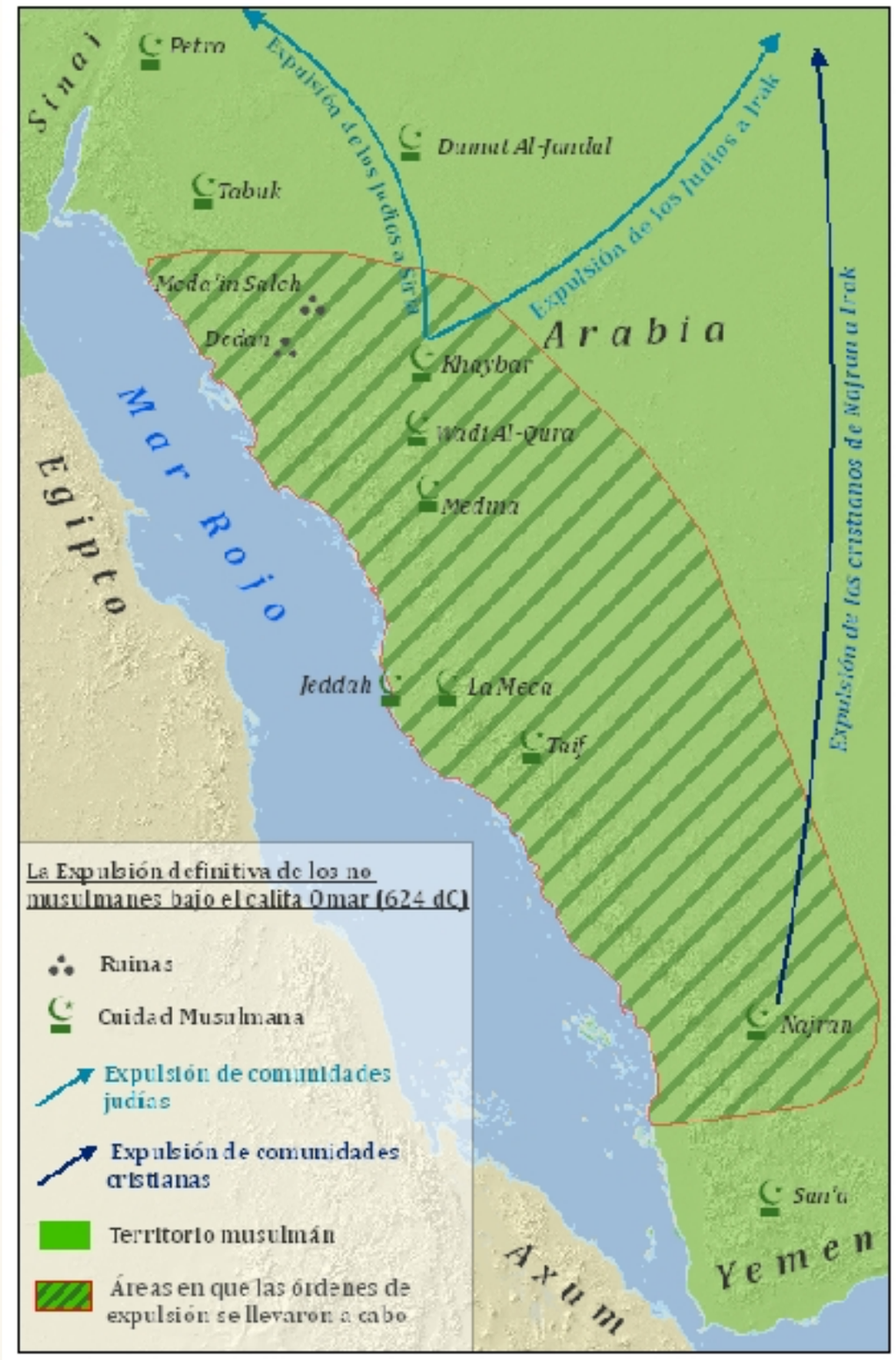

Durante su reinado, Uthman Ibn Affan conquistó Irán occidental hacia Amu Daria (Oxus), la isla Creta y la región de Cartago. Las guerras intestinas entre los árabes, causadas por el asesinato de Uthman Ibn Affan, provocaron la interrupción del proceso de conquista árabe, y algunos territorios en las fronteras restablecieron su independencia.

El último de los cuatros califas ortodoxos, Ali Ibn Abi Talib, fue asesinado por los jariyíes. Entonces Muawiya ibn Abi Sufyan, de la dinastía Omeyase, se constituyó en el único gobernante del califato. Muawiya I proclamó a su hijo mayor Yazid como su sucesor.




Así, Muawiya I fundó la dinastía Omeya; y el Estado con sistema electivo se convirtió en monarquía hereditaria.

## 3. El califato Omeya

Muawiya renunció a vivir en La Meca o en Medina y se quedó en Damasco, en la nueva capital del califato. Durante su existencia el califato Omeya logró aumentar sus territorios. Al final del siglo VII los árabes habían conquistado parte de Armenia, el Sur de Azerbaiyán y el Norte de África.

Hacia 711 habían ocupado todos los dominios africanos de Bizancio hacia el Oeste de Egipto (Lidia, Argelia, Túnez y Marruecos), a los cuales les dieron el nombre árabe Magreb (Occidente).



*Magreb, la parte occidental del mundo árabe.*

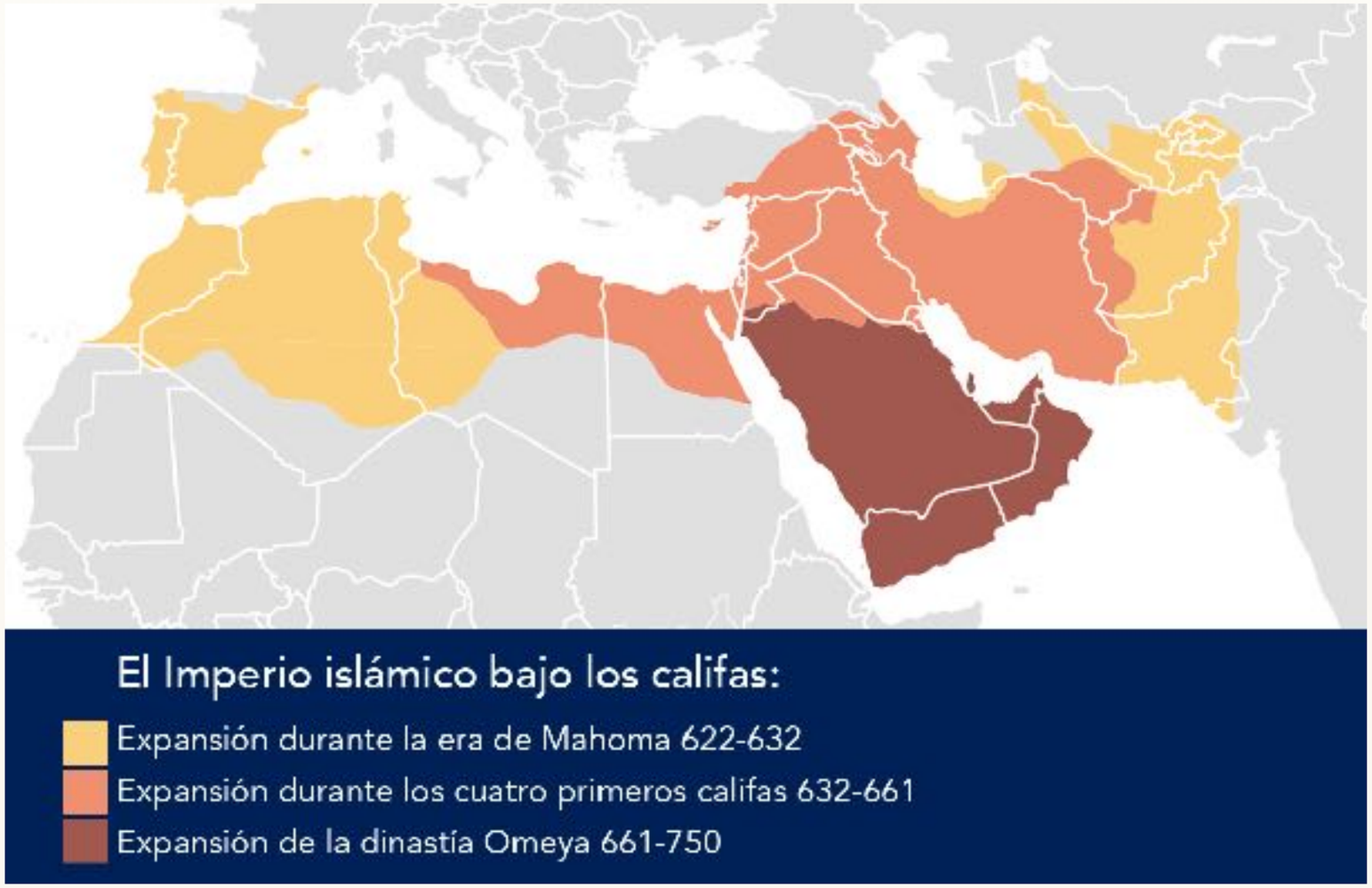

En 711 los árabes comenzaron a conquistar España, donde vivían los visigodos.

El general Táriq ibn Ziyad con 7,000 jinetes atravesó el estrecho las Columnas de Hércules (por el caudillo Tarik ahora se llama estrecho de *Gibraltar*); derrotó a los visigodos y sometió prácticamente a toda España muy pronto. Los árabes intentaron conquistar el reino de los francos; pero fueron derrotados por el franco Carlos Martel, mayordomo de palacio del reino de Austrasia. En el Oriente, el ejército árabe penetró en Asia Central, conquistó Jiva, Bujará, Samarcanda y Afganistán, y la parte noreste de India.



*El estrecho de Gibraltar, entre el océano Atlántico y el mar Mediterráneo.*

Los árabes emprendieron tres expediciones militares a Constantinopla. En los años 717-718 Constantinopla fue asediada; pero la cuidad no fue conquistada. El emperador bizantino, León III el Isaurio, con gran esfuerzo logró resistir el asedio.



*León II El Isaurio, y su hijo Constantino V.*

Como resultado de la conquista, el califato Omeya se extendía desde el océano Atlántico en el Este, hasta la China e India en el Oeste. Durante la conquista, los árabes realizaron la política de islamización y arabización de los Estados sometidos.

En 750 la dinastía Omeya fue destronada. El nuevo califa, Abul Abbas al-Saffaḥ, ordenó ejecutar a los miembros de la dinastía Omeya y fundó la dinastía abásida. Así empezó un nuevo período en la historia del califato árabe.

## Comprobación del capítulo VI:
## La fundación del califato árabe

Si eres estudiante inscrito, ingresa en la plataforma para resolver la

**Comprobación del capítulo VI**



Si tienes alguna dificultad, no dudes en ponerte en contacto con UOMAC en:

secretario@uomac.net

# CAPÍTULO VII
# Califato abásida

1. La estructura política, económica y social del califato abásida
2. El estado de los selyúcidas
3. El califato fatimí
4. La dinastía ayubí

## 1. La estructura política, económica y social del califato abásida

El califato abásida (en árabe الدولةالعباسية) fue un estado teocrático del Cercano Oriente en los años 750-1258.



*Moneda abásida, Baghdag, Irak, de 765.*

Los califas de la Dinastía Abásida sustituyeron a los de la Dinastía Omeya en 750. Al principio de su reinado, los abásidas no pudieron mantener el control sobre los territorios del califato Omeya. A partir del siglo IX muchas partes del califato comenzaron a tener autonomía. Los reyes locales (emires) se proclamaron gobernantes independientes y, en el mejor de los casos, reconocieron el poder sagrado y la soberanía del califa.



*Emir mameluco.*

La decadencia política de los árabes coincidió con el período de la prosperidad de la cultura musulmana. Fue prosperidad tanto de la cultura espiritual (el dogma islámico, el derecho islámico, la literatura, la filosofía y la ciencia), como de la cultura material (el desarrollo de los oficios, el comercio, las ciudades y la navegación, por ejemplo).



*Geber (721–815), polímata musulmán. Considerado el máximo alquimista de origen árabe.*



*Alhacén (965-1040), polímata y filósofo musulmán. Considerado el padre de la óptica y creador del método científico.*

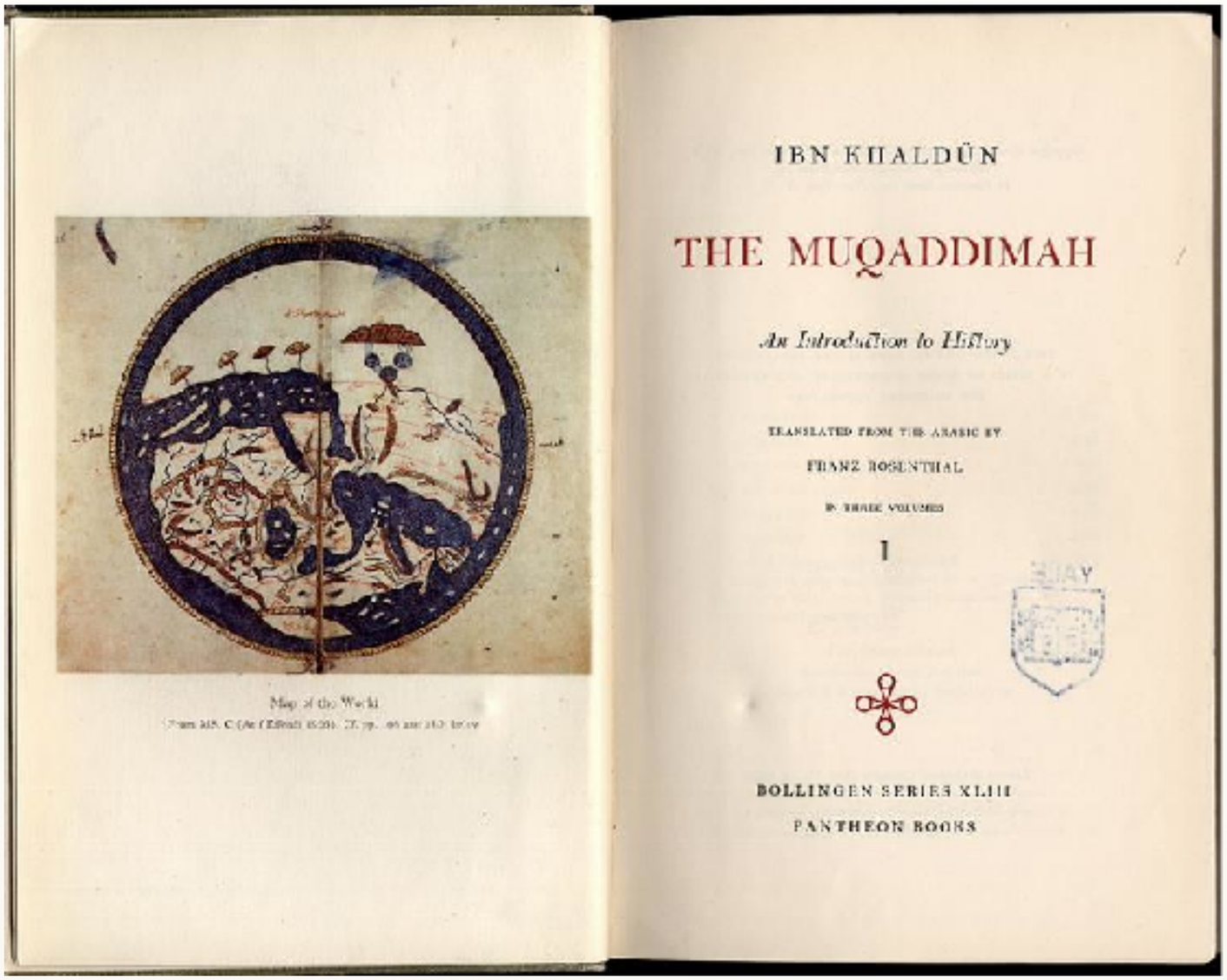


*Muqaddima. Libro histórico musulmán.*

Como sucesor de las tradiciones helenísticas, romano-cristianas y persas, el califato islámico contribuyó al descubrimiento de nuevas tierras, y a la prosperidad del comercio y de las ciudades.



*El Corán es el libro sagrado del islam.*



*Arquitectura islámica. Cúpula de la roca.*



*Vista exterior.*

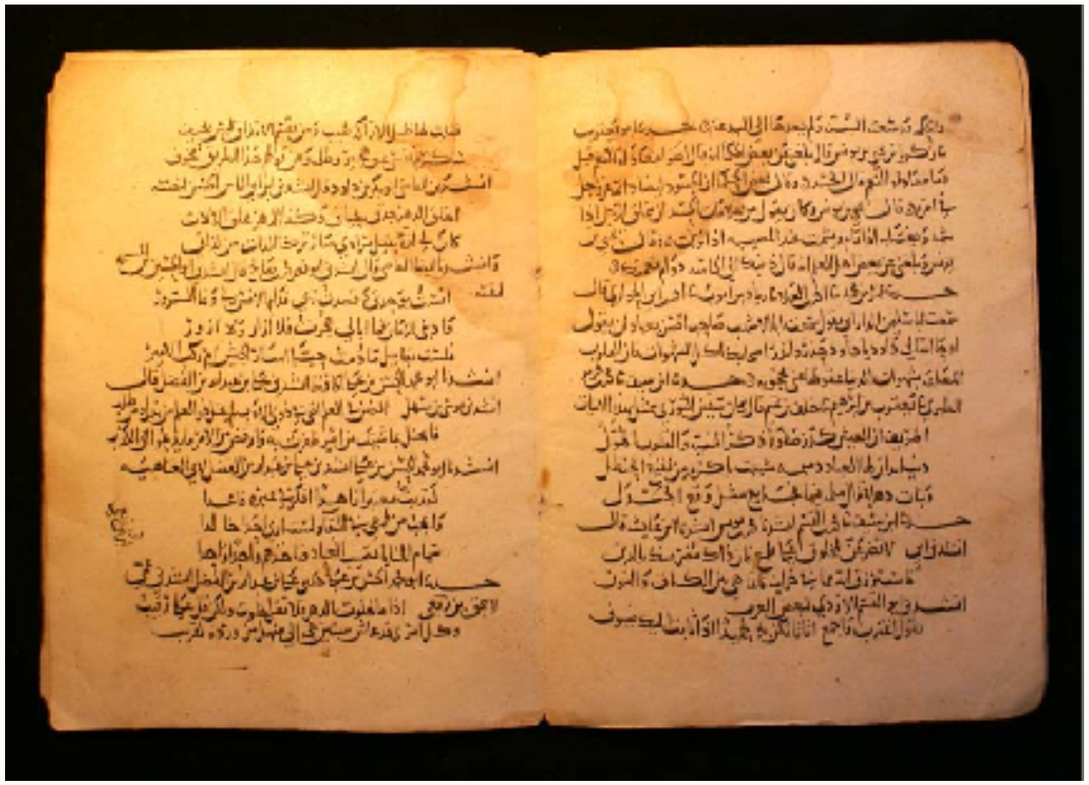

*Manuscrito de Las mil y una noches.*

En el gobierno, los abásidas restablecieron el sistema administrativo de los persas. La persona principal en la vida política fue el gran visir, quien tenía mucho poder. Al visir se le subordinaron los departamentos centrales, llamados divanes, y todo el aparato burocrático.

Sólo la educación y el juzgado estaban fuera de la esfera de su competencia. La educación y el juzgado fueron controlados por los sacerdotes, encabezados por los jueces, llamados cadíes.

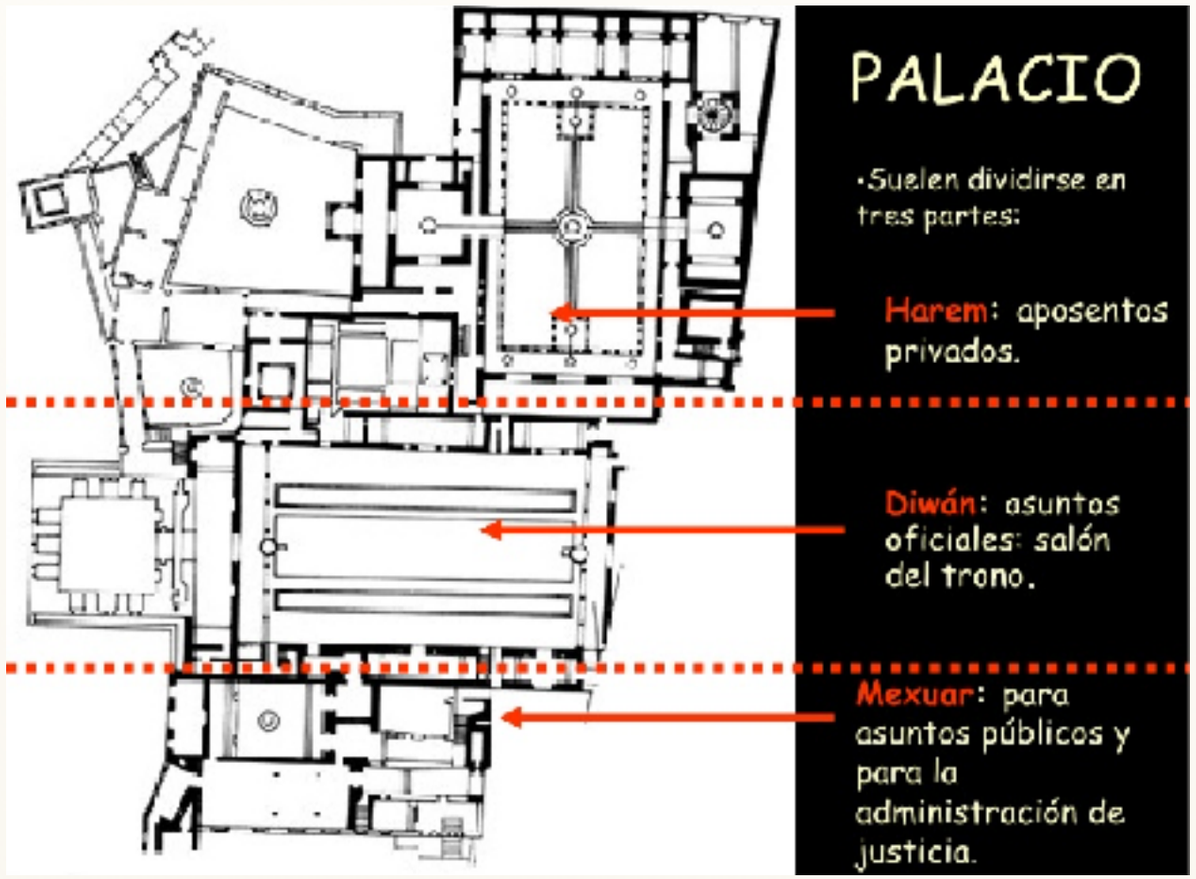


*Palacio musulmán.*

El ejército ocupaba un lugar especial en el califato abásida; y durante su existencia sufrió muchos cambios. Los beduinos nómadas fueron sustituidos por la disciplinada tropa mercenaria, que estaba compuesta por guerreros profesionales. La milicia árabe perdió su importancia. El lugar más importante en la jerarquía militar lo ocupó la guardia del califa, formada por esclavos, llamados *ghilman* (los mamelucos).



*Mameluco completamente armado.*

Durante toda la historia del califato podemos observar rebeliones sociales en la forma de movimientos sectarios. Para mantener el orden en el califato, los califas fueron obligados a pedir la ayuda de los nobles poderosos: los emires; lo cual fue causa del refuerzo de la independencia política y económica de los emires, y de su conversión en reyes hereditarios.



*Califato abásida hacia el año 850.*

A partir del siglo IX el separatismo de los emires se hizo más evidente. Ya al final del siglo VIII había surgido, en Marruecos, el Estado prácticamente independiente: el Estado de los Idrísidas (788-905).

Luego Jorasán obtuvo su independencia parcial (emirato de los tahiridas, 821-873); y prácticamente toda el Asia Central pasó a ser dominio del emirato de los samánidas (875-999). Túnez y Argelia se convirtieron en el emirato de los aglabíes parcialmente independiente.



*Moneda idrísida, Marruecos, en 840.*




*Emirato de los tahiridas, en su mayor extensión.*




*Emirato de los samánidas, en su apogeo.*




*Emirato de los aglabíes, entre 800 y 909.*

Finalmente, en 868 el emir, fundador de la dinastía de los Tuluníes (868-905), ocupó Egipto. Sobre las ruinas del califato obtuvieron su independencia muchas dinastías locales. Por ejemplo, en 875 se restableció el reino Bagratuni, en Armenia.

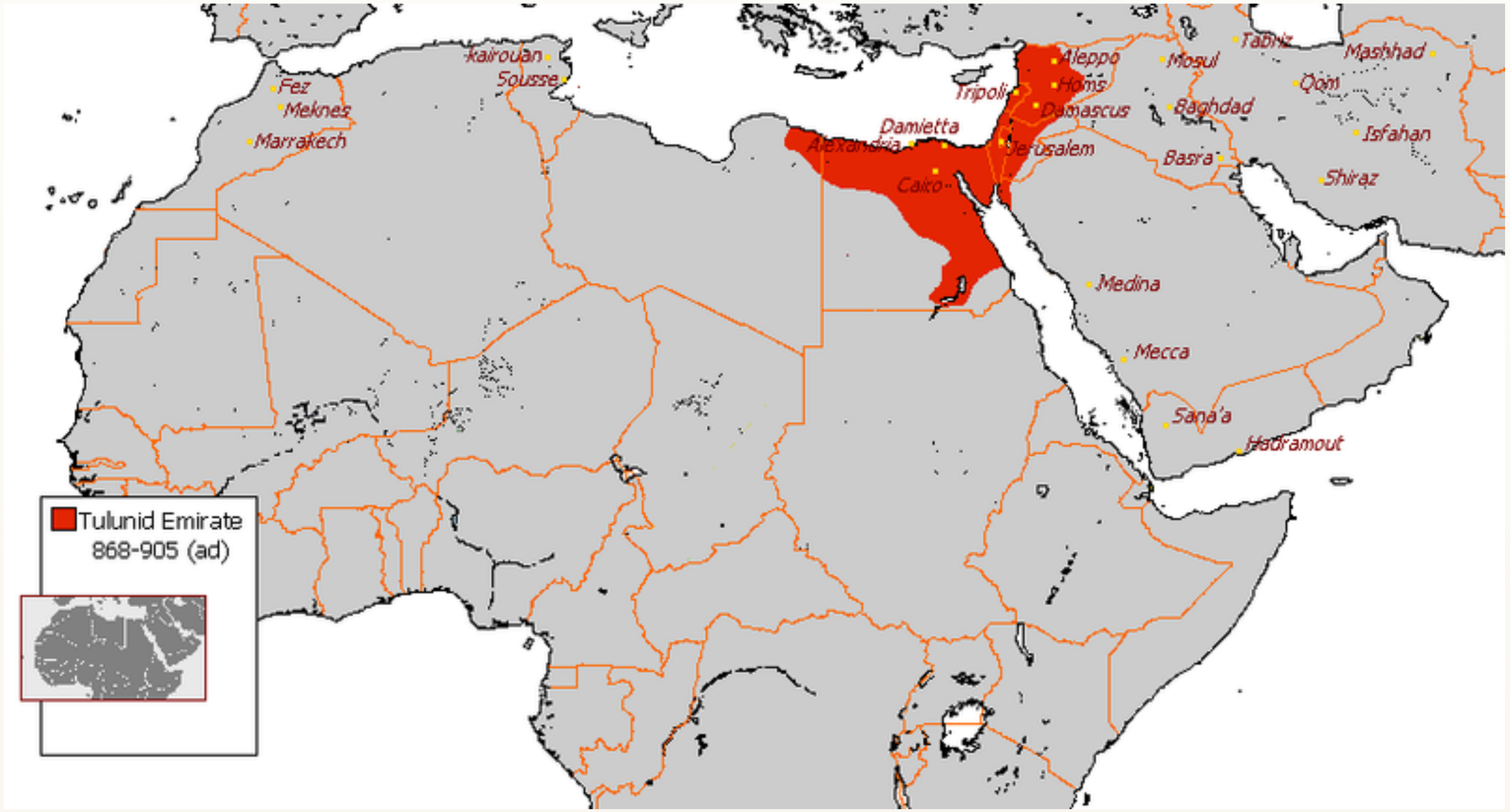


*Emirato tulunida, entre 868 y 905.*




*Reino de Bagratuni.*

La decadencia política del califato, en el siglo IX, fue provocada por rebeliones de los Zanj y los cármatas. Los Zanj (que eran esclavos negros de Zanzíbar), fueron utilizados en los trabajos duros en Mesopotamia Baja. En 868 los Zanj se rebelaron y durante 14 años mantuvieron el dominio sobre Basora y parte de Juzestán. En esta rebelión participó un grupo de los chiíes de la secta ismaelita, que se llamaban *cármatas*. Al final del siglo IX los cármatas organizaron una rebelión más, que se extendió por Siria, Irak y Bahréin. En Siria e Irak la rebelión fue aplastada muy pronto, pero en Bahréin los cármatas se establecieron durante mucho tiempo y organizaron allí su propio Estado. Este Estado fue bastante insólito; pero duró prácticamente un siglo y medio. Según las descripciones del siglo XI, este Estado fue gobernado por un cuerpo elegido. La población no pagaba ningún impuesto, y el tesoro público se enriquecía con recursos obtenidos de vecinos saqueados.



*El término cármatas en árabe significa aquellos que escribieron en letras pequeñas.*

Las rebeliones y las tendencias separatistas en los límites entre los siglos IX-X provocaron al debilitamiento del poder sagrado del califa. En realidad, al principio del siglo X el califa controlaba solo la parte occidental de Irán y un pequeño territorio adyacente con la capital Bagdad. Pero esta situación cambió muy pronto. En 935 surgió, en los territorios iranios occidentales, el estado de los Búyidas, quienes en 945 ocuparon Bagdad y privaron al califa de su poder.

Los búyidas se proclamaron emir de los emires y comenzaron a gobernar en Irak y en Irán occidental. El califa conservó el título de líder espiritual de los musulmanes. Tal situación (y el califato como institución estatal) continuó durante tres siglos; pero hay que notar que, aunque formalmente el califa era el gobernante supremo de todos los musulmanes, su función principal se limitaba a transferirle el poder a emires y sultanes.



*El bazar Vakil de Shiraz se construyó durante la época búyida.*



*Arte de la época búyida.*

La falta de poder del califa provocó la descentralización política en el Cercano Oriente. Sobre las ruinas del Estado unido comenzaron a surgir los emiratos y sultanatos, cuyos gobernantes fueron los líderes espirituales y los seculares. La vida política en el Cercano Oriente fue muy variada y dinámica.

El Estado de los búyidas no duró mucho. Ya en los años 60 del siglo X uno de los ghilman del emirato samaní se escapó a Afganistán y fundó el sultanato gaznávida. El gobernador Mahmud de Gazni (998-1030) reconquistó gran parte de los dominios orientales del Estado de los búyidas.



*Soldado búyida iraní.*




*Imperio gaznávida, en su apogeo.*




*Mahmud de Gazni.*

## 2. El Estado de los selyúcidas

La muerte de Mahmud y la actividad de los selyúcidas causaron la crisis del sultanato. En el año 1035 la dinastía selyúcida forzó a los herederos de Mahmud de Gazni a devolver una parte de Jorasán. En 1043 los selyúcidas conquistaron Corasmia. En 1055 su jefe Tugrïl Beg ocupó Bagdad e hizo que el sultán le concediera el título de sultán de Oriente y Occidente.



*Monumento en honor a Tugrïl Beg, Teherán, Irán.*

Los sucesores de Tugrïl Beg continuaron sus conquistas y extendieron su poder sobre Irán, Irak, Transcaucasia, Siria y Palestina, y la parte bizantina de Asia Menor; pero el sultanato fue políticamente débil. Ya en el siglo XI surgieron, en el Estado de los selyúcidas, los sultanatos independientes: Kermán, Rum, Jorasán e Irak. Hacia el final del siglo XII el Estado de los selyúcidas se había dividido en muchas partes; división que provocó el fortalecimiento de Corasmia.




*Imperio corasmio en 1220.*

Al principio del siglo XIII los jorezmitas extendieron su poder sobre gran parte de Asia Central, Irán, Afganistán y Azerbaiyán; pero sus éxitos fueron interrumpidos por la invasión mongola. En los años 20 del siglo XIII, fue fundado, en el territorio de Irán, el Estado Ilkanato, encabezado por Hulagu.

La Casa de Hulagu gobernó en Irán prácticamente durante un siglo (1256-1353); y en estos años los califas fueron obligados a abandonar Bagdad y suprimir el sistema del califato. A diferencia de los selyúcidas nómadas, los mongoles dieron a la maquinaria burocrática mucha importancia. Ghazan Kan aceptó el islam (el cual se convirtió en la religión estatal), y realizó una serie de reformas importantes.




*El Ilkanato en su mayor extensión.*



*Hulagu Kan, nieto de Gengis Kan, y fundador del Ilkanato.*

### 3. Califato fatimí

En los límites entre los siglos VIII-IX comenzó, en el Este del califato, el proceso de separación. Allí surgieron los emiratos parcialmente independientes (el emirato de los Aglabíes en Túnez y Argelia, y el emirato de los Tuluníes en Egipto). En los límites entre los siglos IX-X el Estado de los aglabíes fue sustituido por el califato fatimí (909-1171).




*El nombre fatimí deriva del nombre de la hija del profeta Mahoma, Fátima az-Zhara.*

Dominando en una parte de Magreb, Argelia y Túnez, el califato fatimí muy pronto comenzó la lucha contra el califato abásida por Egipto y Siria. La expedición militar en 969 terminó con la conquista de Egipto. Los fatimíes trasladaron la capital a Egipto y fundaron la nueva ciudad: Al-Qāhira (*la victoriosa)*, que ahora se llama El Cairo.

Desarrollando sus éxitos en el Norte, en 970 los fatimíes conquistaron Siria con Palestina y Jerusalén, donde se encontraba el Santo Sepulcro, el grandísimo tesoro de todos los cristianos. En los límites entre los siglos X-XI el califato fatimí se convirtió en el Estado árabe más fuerte de su tiempo.



*En el Cristianismo, el significado religioso del Santo Sepulcro es importantísimo.*

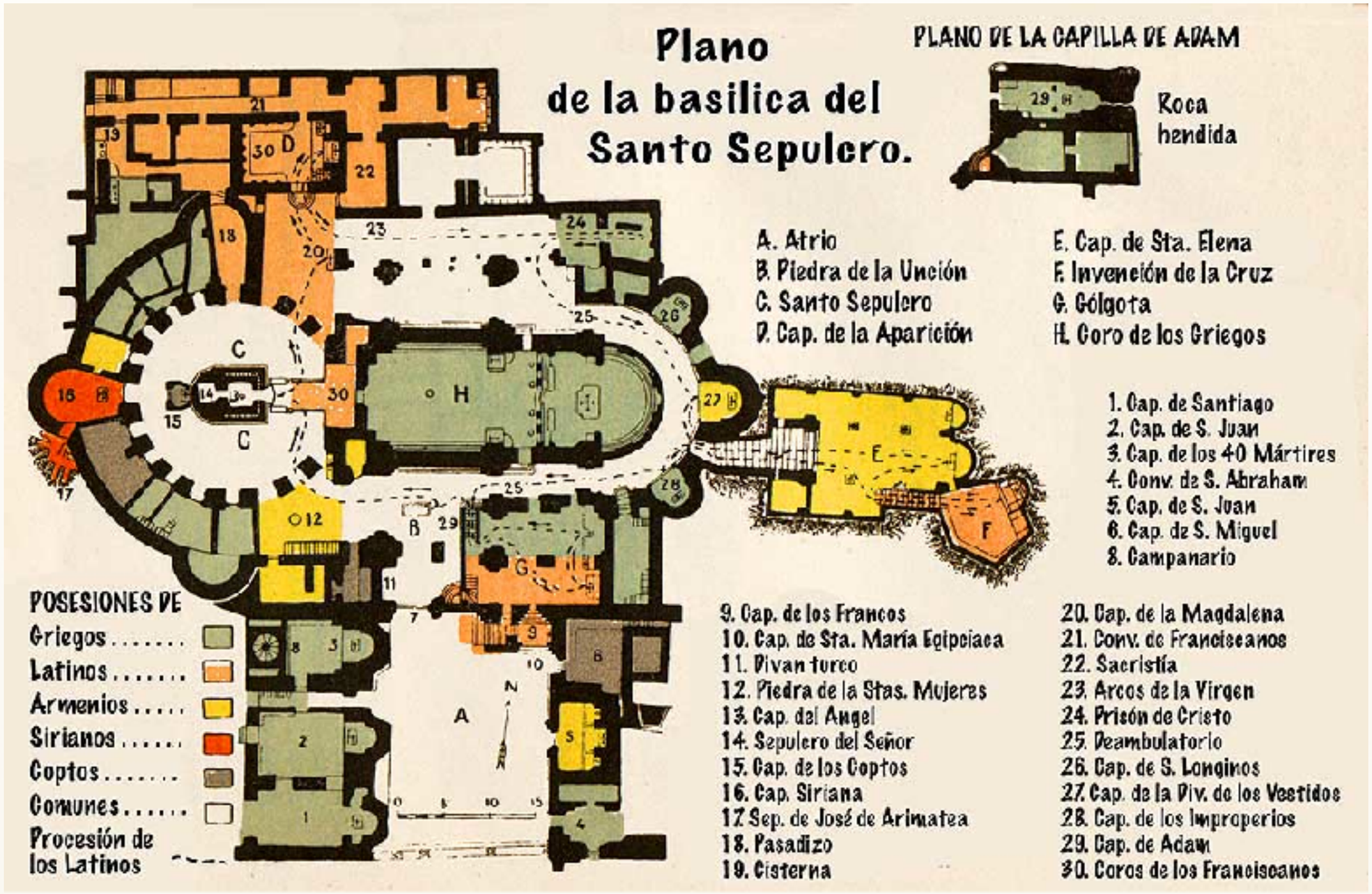


¡Haz una visita virtual al Santo Sepulcro! Sigue el siguiente enlace:
http://www.virtualtoursantosepolcro.org/index_es.htm

## 4. Dinastía ayubí

Al mismo tiempo, como todos los Estados que surgieron sobre las ruinas del Estado abásida, el califato fatimí tenía muchos problemas interiores. Ya hacia el siglo XII los cruzados habían conquistado Siria y Palestina, y en 1167 el rey de Jerusalén, Amalarico I, llegó hasta las fronteras de El Cairo. En 1171 el jefe militar Saladino dió un golpe militar en El Cairo y se proclamó sultán. El poder cayó en manos de la nueva dinastía ayubí, que reconoció la autoridad del califa de Bagdad. Al incorporar en su dominio a Siria, donde en el siglo XII los cruzados fueron obligados a entregar Damasco a los musulmanes, Saladino comenzó la lucha contra los cruzados; y en 1187 ocupó Jerusalén y otras ciudades principales del ejército de Cristo.

Después de la muerte de Saladino sus sucesores comenzaron las guerras intestinas por el sultanato, que hacia aquel tiempo había incluido no solo Siria y Egipto, sino Hiyaz con La Meca y Medina, y parte de Mesopotamia. Las guerras intestinas provocaron la caída de la dinastía ayubí en 1250. Egipto fue conquistado por los mamelucos, quienes pudieron mantener el poder y resistir a los mongoles. Después de la supresión del califato, uno de los parientes del último califa se escapó a El Cairo. Los sultanes mamelucos le reconocieron como el líder sagrado de los musulmanes, y solo en el siglo XVI los sultanes turcos impugnaron su autoridad espiritual. Así, El Cairo fue el último refugio de los califas ayubí.



*Con Saladino comenzó la dinastía ayubí.*

## Comprobación del capítulo VII: Califato abásida

Si eres estudiante inscrito, ingresa en la plataforma para resolver la

**Comprobación del capítulo VII**



Si tienes alguna dificultad, no dudes en ponerte en contacto con UOMAC en:

secretario@uomac.net

# CAPÍTULO VIII

## El Cercano Oriente en la Edad Media Baja: los Estados cruzados

1. Los motivos de Las Cruzadas
2. La historia de Las Cruzadas. Los Estados cruzados en el Cercano Oriente

### 1. Los motivos de Las Cruzadas

Las Cruzadas (1096-1270) fueron las expediciones militares al Cercano Oriente (Siria, Palestina y Norte de África), organizadas por la Iglesia Católica Romana, con el objetivo de luchar contra los infieles (los musulmanes), y lograr la liberación del Santo Sepulcro y Tierra Santa (Palestina).





*Jerusalén.*

A pesar de que el motivo formal de Las Cruzadas fue el fervor religioso, las causas de este fenómeno se encuentran en las condiciones socioeconómicas y políticas de aquella época. Los caballeros buscaban nuevas tierras. Los reyes deseaban liberarse de este peligroso elemento de la sociedad, es decir, los caballeros sin tierra. Los ciudadanos veían la posibilidad de conquistar nuevos mercados y obtener los beneficios de sus señores. Los campesinos querían liberarse de la servidumbre. Y la Iglesia Católica Romana esperaba expandir su influencia sobre tierras orientales.

Otro motivo de Las Cruzadas fueron los cambios en el Cercano Oriente. Se descompusieron las estructuras antiguas de los árabes y comenzó a formarse el nuevo orden bajo el dominio de los turcos-selyúcidas. Desde los tiempos de Constantino I, cuando fue construido el templo del Santo Sepulcro, en Occidente surgió la tradición de viajar a Palestina y a los lugares sagrados. Los califas patrocinaban estos viajes; pero en el siglo X los califas fatimíes comenzaron a oprimir a los peregrinos cristianos, cuya posición empeoró después de que, en 1076, los selyúcidas conquistaron Siria y Palestina.



*Busto en mármol de una estatua colosal de Constantino I.*



*Moneda de Constantino, con una representación del Sol Invictus.*

## 2. La historia de Las Cruzadas. Los estados cruzados en el Cercano Oriente

Las Cruzadas fueron inspiradas por Pedro el Ermitaño. Durante su visita al Calvario y al Santo Sepulcro, la opresión de sus hermanos de fe encolerizó mucho a Pedro, quien se dirigió a Roma para pedir al papa Urbano II organizar una expedición cuya finalidad fuera liberar a los cristianos y al Santo Sepulcro. Al mismo tiempo, el emperador bizantino Alejo I Comneno pidió ayuda a Urbano II en la lucha contra los turcos selyúcidas.




*Estatua de Pedro El Ermitaño en Amiens.*




*Alejo I Comneno.*
*Ilustración manuscrita.*

En el otoño del mismo año fue convocado un concilio en la ciudad francesa de Clermont. A los cruzados, el papa Urbano II les prometía las riquezas de la Tierra Santa y el paraíso después de la muerte; y se les concedía la redención de los pecados. Durante las expediciones, los cruzados fueron exonerados del pago de impuestos y sus familias fueron protegidas por la Iglesia. La prédica del papa en Clermont tuvo éxito y mucha gente dio el voto de luchar contra los infieles y bordó cruces en la ropa interior. Por eso ellos se llamaban *cruzados* y las expediciones militares se llamaban *cruzadas*.



*Prédica de la primera cruzada por Urbano II, en el concilio de Clermont.*

La primera cruzada se inició en 1096. El ejército de los cruzados estaba formado por decenas de miles de personas, aunque no era un ejército bien organizado.

Cada caballero reunió a sus vasallos; y cada vasallo, a sus campesinos. En abril, los cruzados atravesaron El Bósforo, pasaron a través de Asia Menor (donde ocuparon Edesa y Antioquia), y en 1099 conquistaron Jerusalén. El poder en Jerusalén cayó en manos de Godofredo de Bouillón. Al derrotar, cerca de Ascalón, a las tropas egipcias, Godofredo garantizó la seguridad de los cruzados. Después de su muerte, subió al trono Balduino Mayor.



Como resultado de la primera cruzada fueron fundados cuatro Estados cristianos: el condado Edesa (1098-1146), Antioquia (establecida por Bohemundo de Tarento en 1098 y destruida en 1268), el reino de Jerusalén (surgió en 1099 y duró hasta la caída de Acre en 1291), y el condado de Trípoli (fundado por el conde de Tolosa, Raimundo VI, en 1105; y destruido en 1289).

El reino de Jerusalén poco a poco extendía sus dominios en la costa mediterránea. Los califas fatimíes no pudieron resistir esta tendencia. Al conquistar prácticamente toda la costa, los cruzados se dirigieron hacia el Sur. Cruzaron el río Jordán, y ocuparon Eilat y el puerto del Golfo de Aqaba para interrumpir el comercio entre Egipto, Arabia e India.



En los Estados cruzados, el número de conquistadores fue muy poco en comparación con los habitantes nativos (cerca del 2-3%, incluyendo las familias de los cruzados); y el peligro militar exigía mantener el estado de alerta. La estructura política de los Estados de los cruzados fue diferente. Por ejemplo, en el reino de Jerusalén el rey juramentaba a todos los vasallos, y en el principado de Antioquia el rey juramentaba solo a los barones, quienes, a su vez, tenían sus propios vasallos.

El poder de los señores fue diferente en varios reinos y dependía del tamaño de su señorío. El rey de Jerusalén era dueño de la región de Jerusalén y Acre, y los dominios de sus cuatro barones no eran menores que los dominios reales. El conde de Trípoli dominaba solo la capital. El único señor realmente poderoso fue el príncipe de Antioquia, cuyos dominios eran mayores que los de sus vasallos. Además, ejercía control sobre las ciudades principales.

Los cruzados eran apoyados por las órdenes militares cristianas: los caballeros templarios y los hospitalarios. Las dos órdenes dependían directamente del papa y fueron portadoras de la política de la Iglesia Católica Romana. Las colonias de los comerciantes italianos tenían mucha importancia en la vida económica de los Estados cruzados. La colonia más antigua fue la de los amalfitanos en Antioquia. Durante Las Cruzadas surgieron colonias en Trípoli y Acre.




*Sello de los Caballeros Templarios.*



*Manuscrito en pergamino, sellado con nueve vueltas de hilo de seda y lacre rojo. El documento tenía el sello de los Caballeros Templarios.*

Los Estados cruzados recién establecidos estaban rodeados por tierras musulmanas. El peligro para los cruzados surgió cuando el rey Imad ad-Din Atabeg Zengi reunió bajo su poder la mayor parte de Siria. En 1144 él tomó Edesa. Este suceso fue la causa de la segunda cruzada (1147-1149), que no fue exitosa.

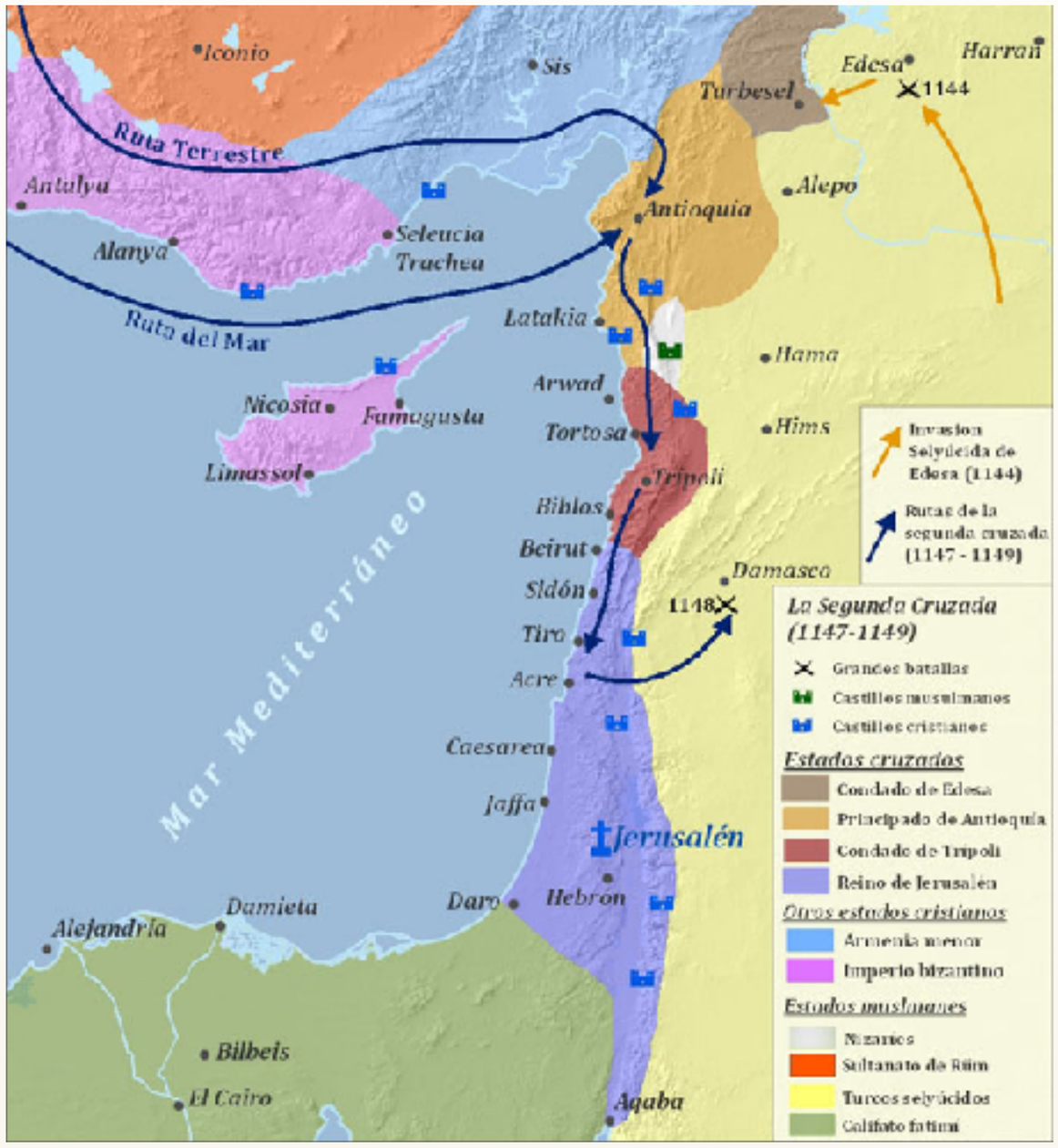

Las siguientes cuatro décadas fueron muy difíciles para los cristianos en el Oriente. En 1176, el emperador bizantino Manuel I Comneno fue derrotado por los turcos cerca de Miriocéfalo. El gobernador musulmán Nur al-Din ocupó las tierras hacia el noroeste de Antioquia y tomó Damasco. El general Abu l-Harith Xirkuh ibn Shadi se estableció en Egipto; y después de su muerte el poder sobre Egipto pasó a su sobrino Saladino.

Saladino sometió a Damasco y a toda la Siria musulmana; y tomó el título de sultán. Al mismo tiempo, Jerusalén era gobernada por el rey Balduino IV. Durante su reinado se estableció un equilibrio entre Jerusalén y Damasco. Después de la muerte de Balduino en 1185, su sucesor, Guido de Lusignan, comenzó la guerra contra Saladino. En 1187 Saladino tomó Acre, Beirut, Sidón, Cesarea y otras ciudades, incluyendo Jerusalén. Solo Tiro, Trípoli y Antioquía quedaron bajo los cruzados.

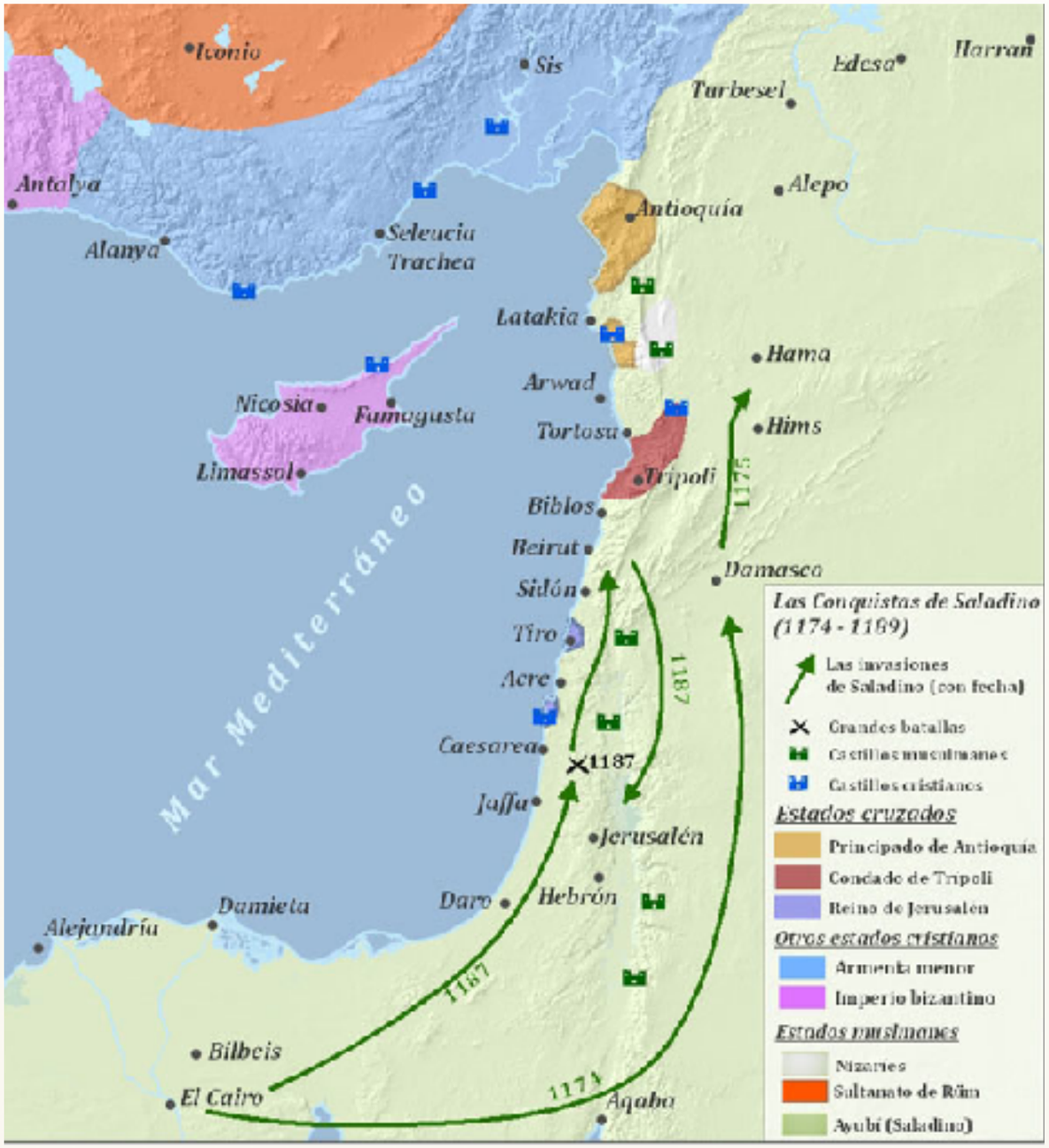

Los éxitos de Saladino provocaron la tercera cruzada (Federico I Barbarroja, Felipe II Augusto y Ricardo Corazón de León). Saladino fue derrotado en una serie de batallas; pero los cruzados no lograron tomar Jerusalén por falta de agua potable y por las refriegas con las tropas musulmanas.

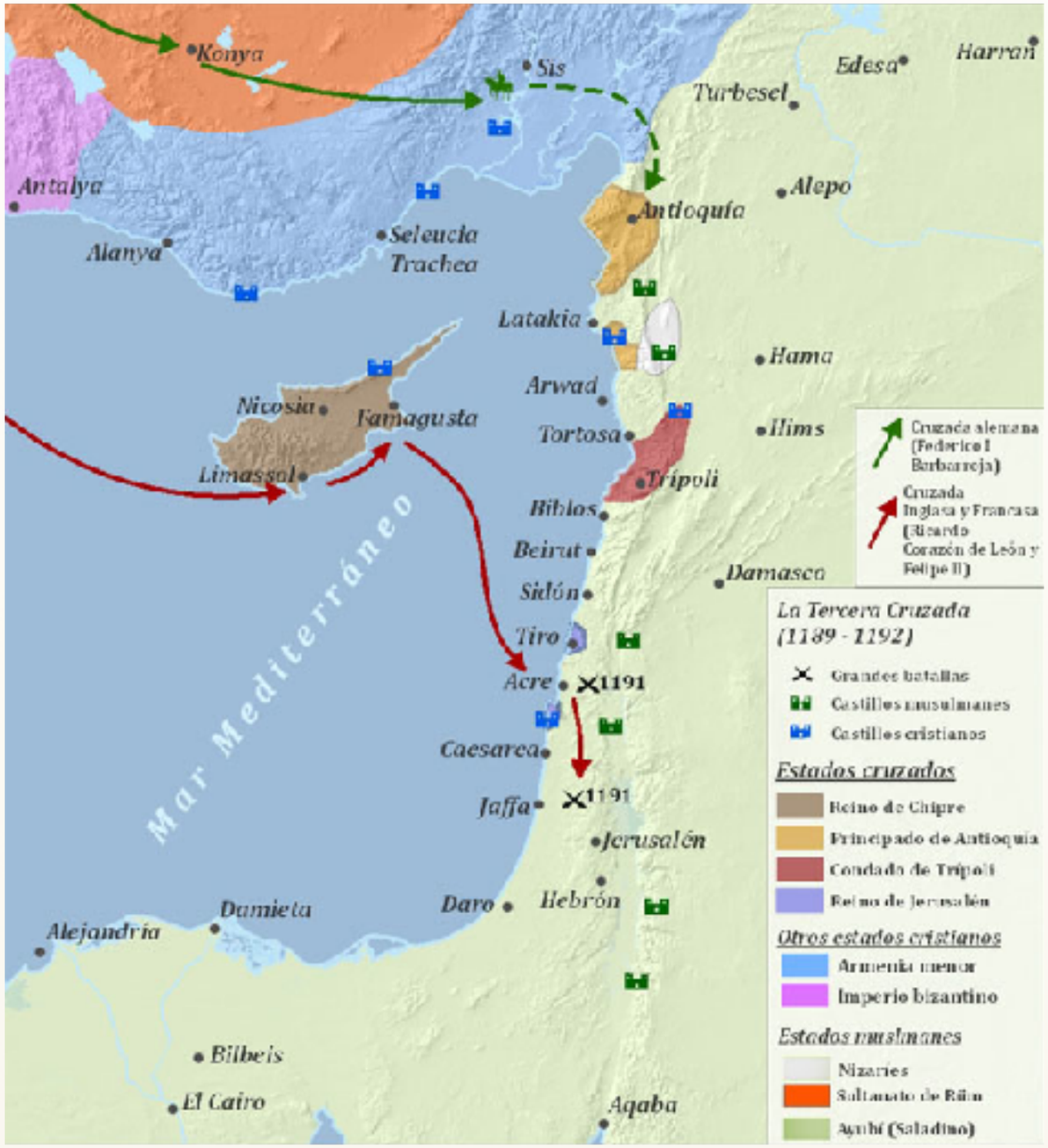

Finalmente, en 1192 fue firmado el tratado de paz con Saladino, por el cual Jerusalén quedó bajo el dominio de los musulmanes y a los cristianos les fue permitido visitar los lugares sagrados. Acre se convirtió en la capital del reino de Jerusalén.

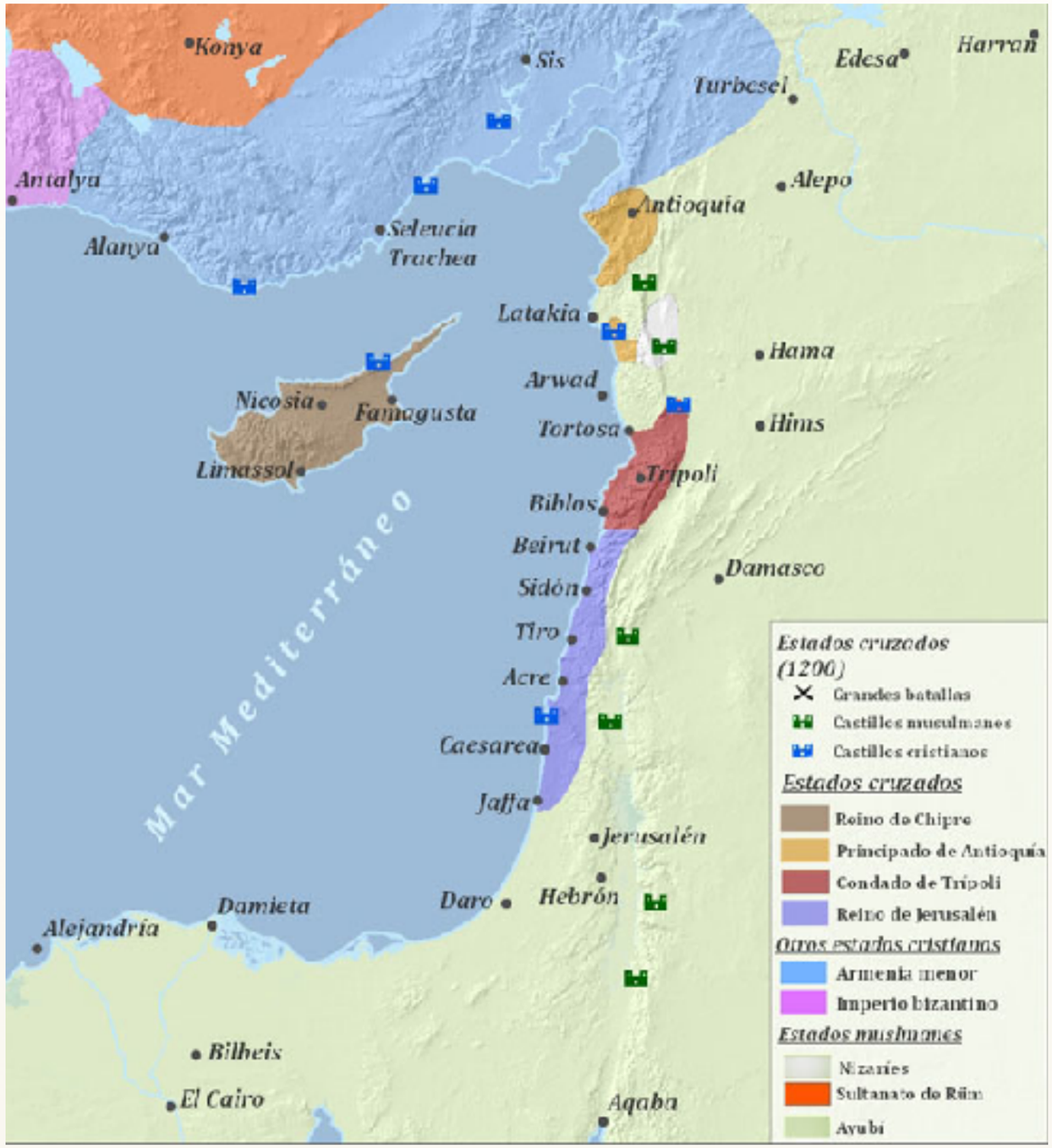

La cuarta cruzada (1202-1204) fue encabezada por Teobaldo I de Champaña, Luis I de Blois y Simón de Monfort. Esta cruzada fue dirigida contra Egipto (cuando Palestina era parte de Egipto).

Venecia ofreció su ayuda en el mar a cambio de una expedición de los cruzados contra Bizancio, el antiguo rival de Venecia. Así, las conquistas de los cruzados se trasladaron del Cercano Oriente a Europa.



© 2002 Facts On File, Inc.

La quinta cruzada (1217-1221) comenzó con la expedición a Tierra Santa; pero en 1218, después del fracaso por falta del líder, la campaña militar se trasladó a Egipto. En 1218 los cruzados comenzaron el asedio de Damieta en el delta del río Nilo. A pesar de la promesa del sultán de entregar Jerusalén, los cruzados tomaron Damieta e intentaron ocupar todo Egipto; pero no tuvieron éxito. En 1221 fue firmado el tratado de paz con Egipto y los cruzados abandonaron estas tierras.

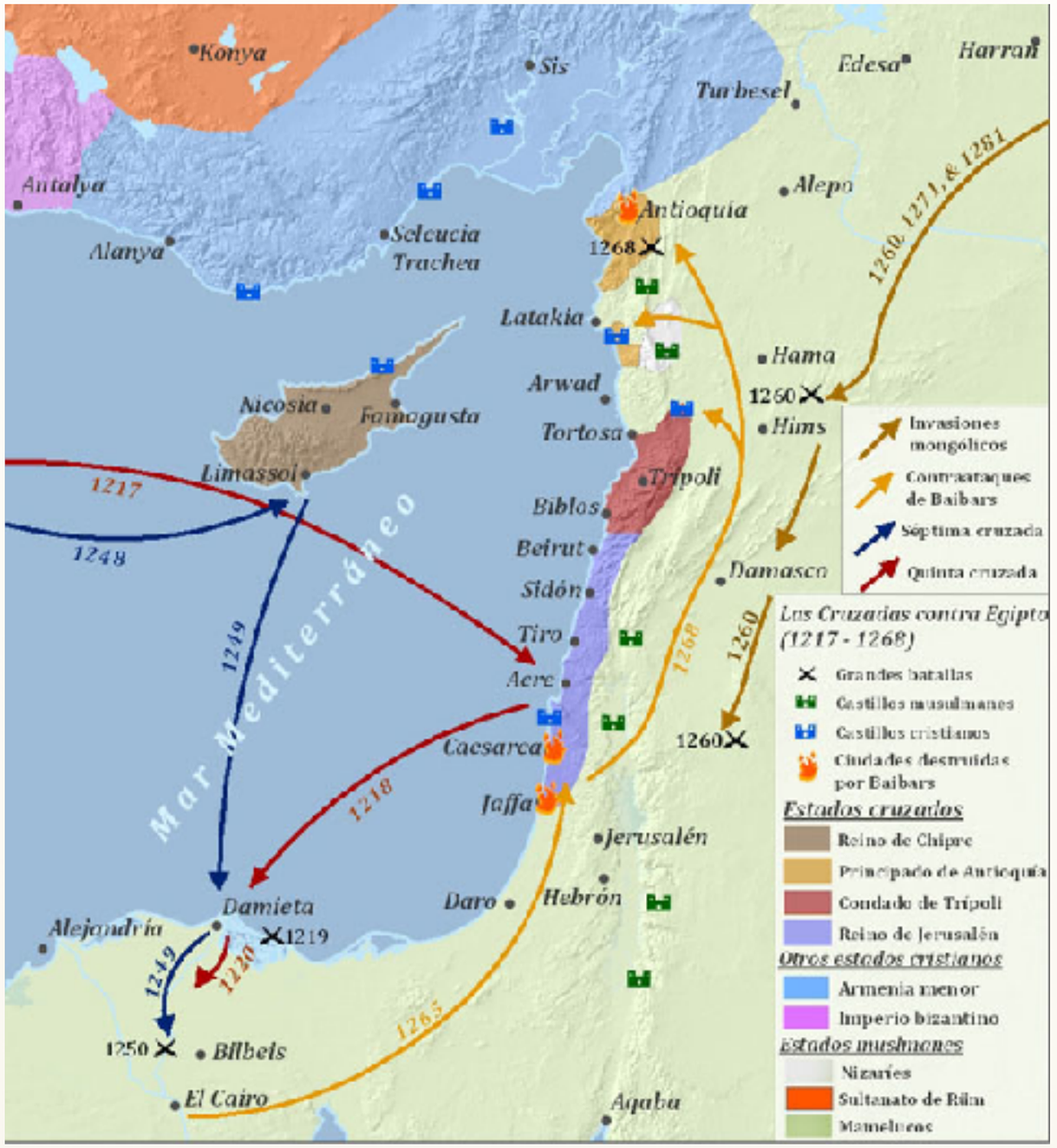

La sexta cruzada (1228-1229) fue organizada por Federico II de Hohenstaufen, quien, en vísperas de la expedición, había sido excluido de la Iglesia Católica Romana. En 1228 llegó a Palestina y tomó Jerusalén sin ayuda del ejército; pero por el conflicto entre Federico II de Hohenstaufen y el papa, en la ciudad santa fue prohibido celebrar misas. Sin la bendición del papa, Federico II de Hohenstaufen salió para su patria, y en 1244 el sultán egipcio de nuevo tomó Jerusalén y dio muerte a la mayor parte de la población cristiana. Desde aquel tiempo los cruzados perdieron la ciudad santa para siempre.

La séptima cruzada fue asunto de Francia y de Luis IX. El objeto de la conquista fue Egipto. En 1249 los cruzados de nuevo tomaron Damieta; pero fueron cercados; y en 1250 todos los cruzados cayeron prisioneros, entre ellos el mismo rey Luis IX, quien fue rescatado a cambio del pago de 200 mil libras.

En 1270, Luis IX realizó la octava y última cruzada en Túnez, en el Estado musulmán más fuerte de la cuenca del Mediterráneo; pero muy pronto, en el campo de los cruzados, comenzó una epidemia, y Luis murió. Después de su muerte, los cruzados salieron para su patria llevando el cuerpo del rey. En Palestina, los musulmanes reconquistaban ciudad tras ciudad. Fueron conquistadas Acre (la capital del reino de Jerusalén), Tiro, Sidón, Beirut y Tortosa. Los cristianos perdieron todos sus dominios en la costa siria. El último puesto avanzado de los cruzados, Arwad, fue conquistado por los mamelucos en 1303.

Las Cruzadas tuvieron gran importancia para el desarrollo de la economía y la cultura europea; pero al mismo tiempo destruyeron la economía del Cercano Oriente. Las ciudades de Siria y Palestina (Edesa, Cesarea, Ascalón y Tinis) fueron más de una vez conquistadas y saqueadas.

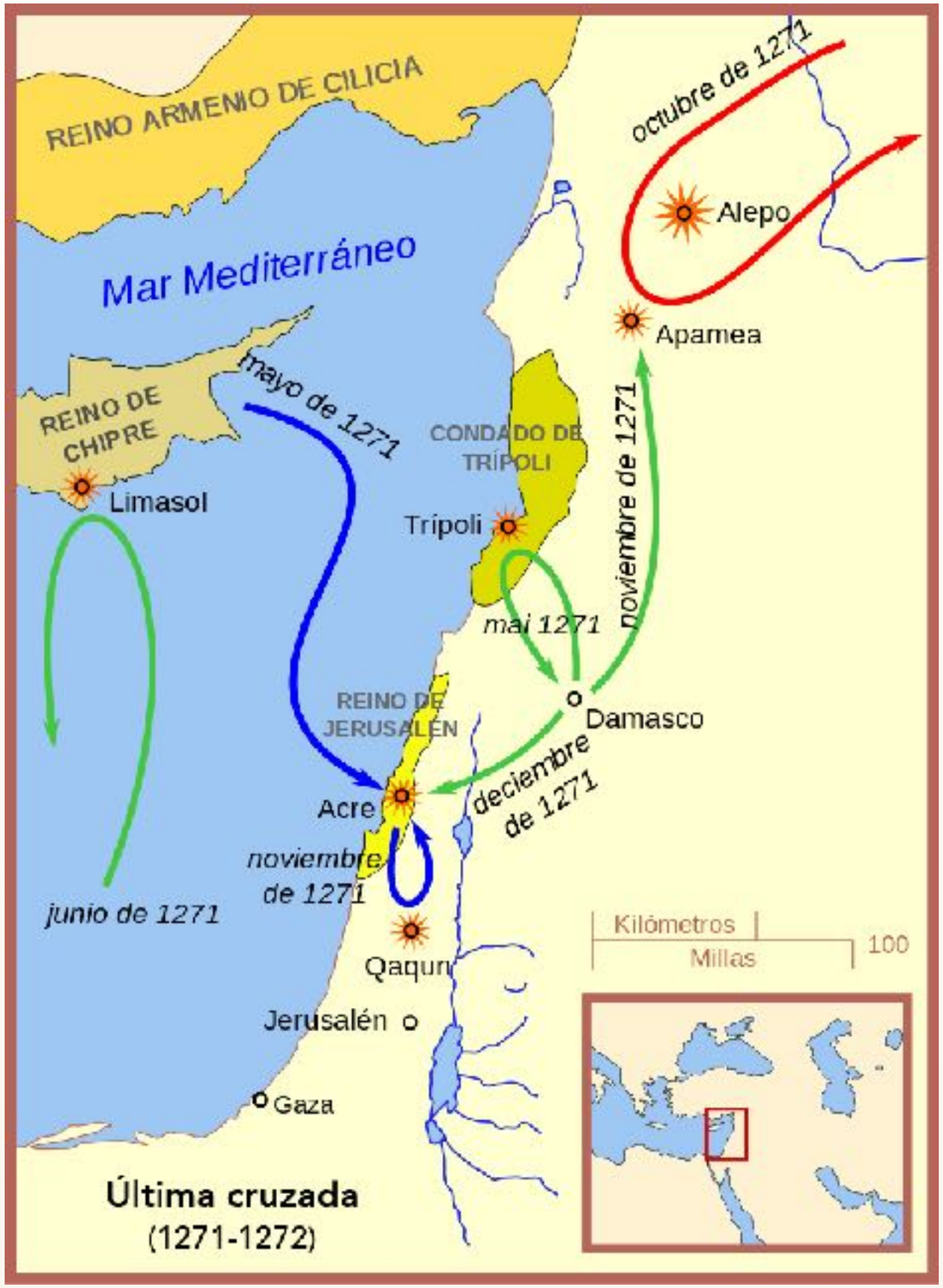
REINO ARMENIO DE CILICIA
Mar Mediterráneo
octubre de 1271
Alepo
Apamea
noviembre de 1271
mayo de 1271
REINO DE CHIPRE
Limasol
CONDADO DE TRÍPOLI
Trípoli
mai 1271
REINO DE JERUSALÉN
Damasco
diciembre de 1271
Acre
noviembre de 1271
junio de 1271
Qaqun
Jerusalén
Gaza
Kilómetros
Millas
100
Última cruzada
(1271-1272)

## Comprobación del capítulo VIII:
## El Cercano Oriente en la Edad Media Baja: los Estados cruzados

Si eres estudiante inscrito, ingresa en la plataforma para resolver la

**Comprobación del capítulo VIII**



Si tienes alguna dificultad, no dudes en ponerte en contacto con UOMAC en:

secretario@uomac.net

# CAPÍTULO IX

## El Imperio otomano en los siglos XIII–XV

El Imperio otomano (en otomano دولت عاليه عثمانيه), fue fundado por las tribus turcas de Osmán I en 1299, en Anatolia noroeste. El gobierno de la dinastía osmanlí se prolongó desde 1299 hasta 1922. Su historia se divide en dos períodos: el período del beylicato otomano (o emirato otomano) y el período del Imperio otomano (a partir de1453).



*Osmán I.*

En la historia del Cercano Oriente, la época de los beylicatos (durante la segunda mitad del siglo XIII y principio del siglo XV) enlaza el período de los selyúcidas y el de los turcos otomanos. Esta época se caracteriza por los cambios profundos en la vida política y étnica causados por la invasión mongola y, como consecuencia, por la migración de los túrquicos.

En 1243 los mongoles derrotaron a los selyúcidas de Asia Menor; lo cual provocó la división del imperio en dos partes. El territorio de Anatolia cayó bajo el dominio de la Casa de Hulagu (Ilkanes).

Los selyúcidas de Asia Menor lograron mantener el poder sobre la mayor parte de Anatolia occidental y central; pero fueron obligados a reconocer el vasallaje de janes mongoles (o miembros de una entidad política llamada kanato o janato, gobernada por un kan), y muy pronto sus dominios se desintegraron en pequeños emiratos (beylicatos).

En la segunda mitad del siglo XIII y principio del siglo XIV, en el territorio de Anatolia central y occidental surgieron cerca de 20 principados. Algunos se desintegraron muy pronto.

165



*Anatolia.*

166



*Hulagu Kan (1217-1265).*

Los demás dejaron una huella importante en la historia turca. Entre los últimos podemos nombrar el Beylicato en Bitinia (parte noroeste de Asia Menor), llamado así en honor de su gobernante independiente bey Osmán (1288-1324).

El beylicato otomano fue fundado por Eskishehir, sobre la base del pequeño reino que, en la primera mitad del siglo XIII, pertenecía a Ertuğrul, padre de Osmán. Después de la invasión mongola, los gobernantes del beylicato acabaron con la dependencia de los selyúcidas. Se considera que en torno al año 1300, Osmán se convirtió en gobernante totalmente independiente y comenzó a llevar adelante la política de conquista.

El beylicato de Osmán no podía competir con los otros principados ni por el tamaño, ni por el nivel del desarrollo socioeconómico; pero la situación geográfica y política en Asia Menor del siglo XIV contribuyó a la rápida expansión del beylicato. Efectivamente, el beylicato estaba situado muy lejos de las regiones de los mongoles y al mismo tiempo cerca del débil Bizancio.

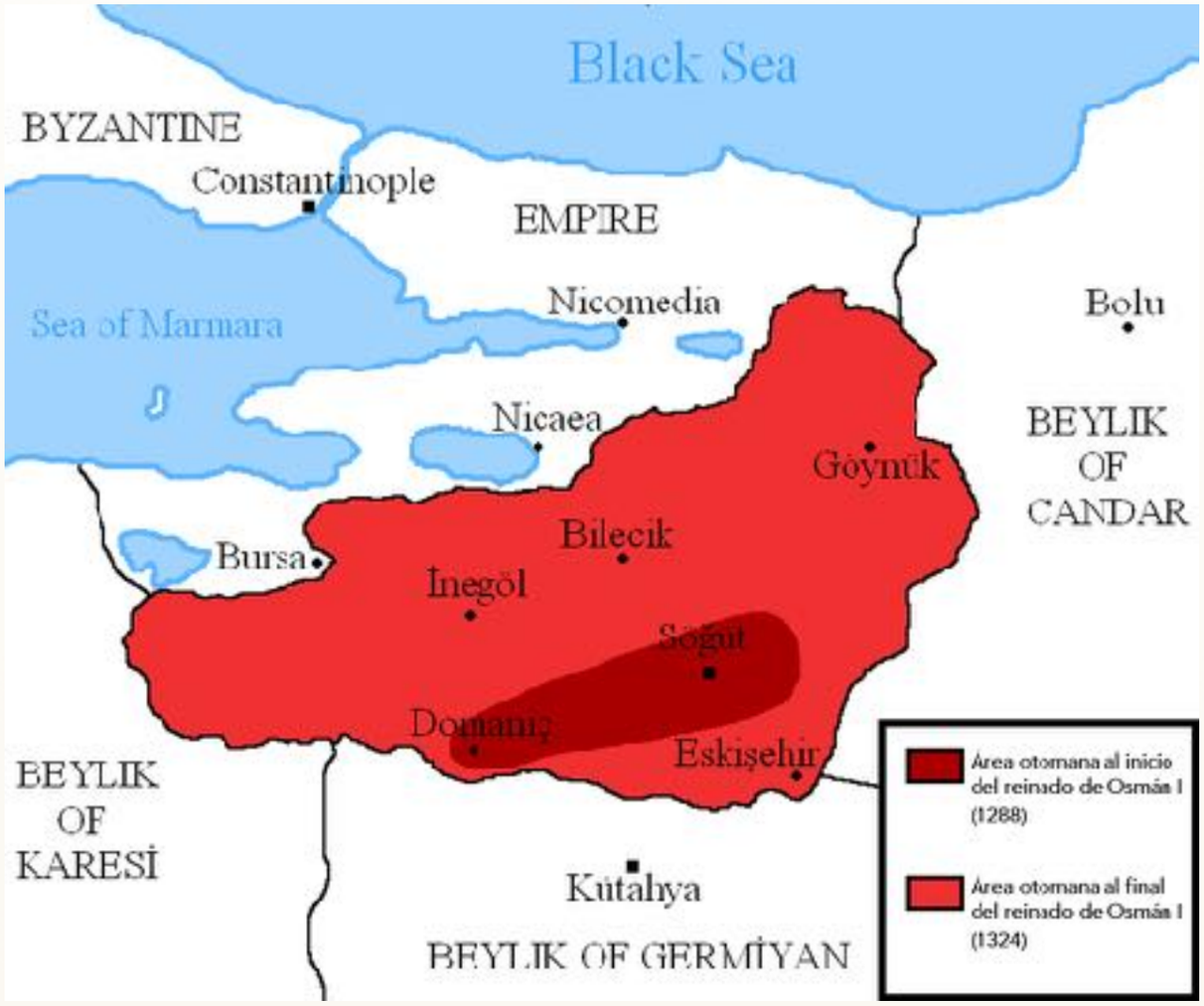


*Expansión del beylicato de Osmán I.*

Como resultado de las expediciones militares realizadas por Osmán fueron ocupados los territorios alrededor de la fortaleza Bursa. La propia fortaleza fue conquistada por Orhan I (1324-1362), el hijo de Osmán. Bursa se convirtió en la capital del principado.





*Ulu Camii es la mezquita más grande de Bursa y muestra de la arquitectura otomana inicial.*

Luego fueron conquistadas las otras ciudades bizantinas: Nicea (İznik) y Nicomedia (İzmit). Hacia los años 50 del siglo XIV, los turcos otomanos habían llegado a los estrechos del mar Negro; pero no pudieron atravesar los estrechos y conquistar la capital de Bizancio. En estas condiciones los turcos comenzaron la expansión hacia el sudeste de Europa.



*Nicea, ciudad de Turquía.*



*Izmit, antes Nicomedia, ciudad de Turquía.*

Las primeras expediciones militares fueron realizadas por los turcos otomanos en los años 1352-1357, aliados con los pretendientes al trono bizantino. Aprovechando la situación política en los Balcanes, durante los siguientes 30 años los turcos conquistaron la mayor parte de la península; y trasladaron su capital de Asia Menor a los Balcanes, a Adrianópolis (Edirne).



*Adrianópolis, marcado en rojo, en el territorio de Turquía.*



*Edirne, en la actualidad.*

Dejando detrás Constantinopla, el ejército turco avanzó hacia el Norte, contra Serbia. La batalla principal tuvo lugar en 1389 en el llamado *Campo de Kosovo*, cuando el ejército del rey serbio Lazar fue derrotado por los turcos. Debido a la derrota, Serbia perdió su independencia. En 1396 los turcos otomanos tomaron la capital de Bulgaria, Veliko Tarnovo (Gran Tárnovo), y en 1396, cerca de Níkopol, derrotaron a un ejército compuesto de húngaros, valacos, búlgaros y cruzados, de 60,000 combatientes.



*Veliko Tarkovo, marcado en rojo, capital de Bulgaria.*



*Veliko Tarnovo en la actualidad.*

Muy pronto el pequeño beylicato otomano se convirtió en un gran Estado con un fuerte poder central. Esta tendencia continuó durante los reinados de los sucesores de Orhan:  Murad I (1362-1389) y Bayezid I (1389-1402). Para destacar su poder, un poco antes de su muerte Murad tomó el título de sultán.




*Murad I, hijo de Orhan I.*




*Bayezid I, hijo de Murad I.*

El fortalecimiento del beylicato otomano permitió a sus gobernantes establecer el poder sobre los beylicatos de Asia Menor. Gracias a los sobornos y a los matrimonios dinásticos y las conquistas, los turcos lograron establecerse en la mayor parte de Anatolia hasta las ciudades de Sivas y Kayseri, en el curso superior del río Éufrates; pero los éxitos militares en los Balcanes y Asia Menor fueron interrumpidos por las expediciones de Tamerlán.



*Tamerlán, último de los grandes conquistadores nómadas de Asia Central.*

En 1404 el gran conquistador regresó a Asia central; pero aún después de la salida de su ejército la situación no mejoraba: comenzó la lucha entre los hijos de Bayezid. La rebelión de 1416, encabezada por el jeque Bedreddin (1358-1416), quien exigía la igualdad social, desestabilizó aún más la situación. En 1413 el sultán Mehmed (1413-1421) se proclamó gobernante único de los dominios otomanos en Europa y Asia Menor.



*Mehmed se impuso a sus hermanos, y se proclamó sultán.*

Consolidando su posición en el Estado, los otomanos siguieron realizando sus expediciones militares en los Balcanes y Anatolia. En 1453 el sultán Mehmed II conquistó Constantinopla. El emperador bizantino fue asesinado. Mehmed II cambió el nombre de Constantinopla por Estambul, e hizo de esta ciudad su residencia. Después de estos eventos el Estado otomano comenzó a llamarse *Imperio*.

La caída de Constantinopla aumentó el poder del Estado otomano y al mismo tiempo empeoró la situación de los pueblos balcánicos independientes. Al principio fueron liquidados los dominios bizantinos y liquidada la autonomía de Serbia, Moray, Bosnia y Albania. Los gobernantes de Moldavia y Valaquia fueron obligados a pagar a los otomanos un tributo anual para guardar la integridad de sus Estados (que incluía, por supuesto, la integridad territorial). Comenzó el proceso de sumisión de estos principados al poder otomano.



*Panorámica de Estambul.*

Al establecerse en los Balcanes, Mehmed II comenzó nuevas conquistas en Asia Menor y desalojó a los venecianos y a los genoveses del mar Negro. Primero, los turcos conquistaron Trapisonda, que desde el siglo XIII era la capital del Imperio de Trebisonda. Paralelamente, Mehmed II llevaba a cabo una campaña militar contra Venecia y Génova.

Como resultado de esta campaña, la República de Venecia perdió las islas en el mar Egeo; pero mantuvo el dominio sobre Creta y las islas del mar Jónico. Génova también perdió las islas Quíos y Lesbos; pero lo más difícil para ese Estado fue la pérdida de las colonias en Crimea (1475), incluyendo la ciudad de Kafa (Feodosia).



*Panorámica de Trapisonda, otrora la capital del Imperio de Trebisonda.*



*Vista satelital del mar Jónico (a la izquierda, entre Italia y Grecia) y mar Egeo (a la derecha, entre Grecia y Turquía).*

A los títulos de Mehmed II los turcos añadieron la palabra fatih, que significa el conquistador. Durante tres décadas de su gobierno, el Estado otomano amplió sus fronteras y se convirtió en un imperio muy poderoso, que aterrorizaba a todos sus vecinos.

La expansión otomana en los Balcanes provocó la unificación de pueblos que se diferenciaban totalmente de los conquistadores en aspectos culturales, socioeconómicos, étnicos y religiosos. Por la falta de contactos socioeconómicos entre los súbditos del sultán, el islam se convirtió en el factor principal en la unificación de los pueblos. Por eso, los turcos daban mucha importancia a la difusión del islam por Europa sudeste, y al proceso de sustitución lingüística.

## Comprobación del capítulo IX:
## El Imperio otomano en los siglos XIII–XV

Si eres estudiante inscrito, ingresa en la plataforma para resolver la

**Comprobación del capítulo IX**



Si tienes alguna dificultad, no dudes en ponerte en contacto con UOMAC en:

secretario@uomac.net

# CAPÍTULO X

## El imperio otomano en los siglos XV – XVII

**Las conquistas de Mehmed II, Beyazid II, Selim I y Solimán I.**

La caída de Constantinopla favoreció la expansión otomana en los Balcanes y en Europa central.




*Península balcánica.*




*Imperio otomano antes de que Mehmed II subiera al trono.*

En 1459, bajo Mehmed II, los turcos conquistaron Serbia, que quedó incorporada al imperio como una provincia. Las siguientes expediciones militares llevaron a la ocupación de Morea y Bosnia.

Moldavia fue obligada a reconocer la soberanía del sultán en 1456; y Valaquia, en 1476. En 1461 el ejército otomano conquistó el imperio de Trebisonda, en el Norte de Asia Menor.



*Fatih Mehmed II.*

186




En los años de Beyazid II (1481-1512), Herzegovina definitivamente entró en el dominio turco.

187




*Beyazid II.*

Durante los reinados de los sultanes más famosos, Selim I el Severo (1481- 1512) y Solimán I el Legislador, los territorios del imperio aumentaron considerablemente. En esta época, el traspaso de poder estuvo vinculado a eventos dramáticos. Aún en vida de su padre, Selim I ya maduraba el plan de subir al trono.



*Selim I El Severo.*

En 1511 sus ambiciones provocaron un conflicto militar: Selim mandó a estrangular a sus hermanos y a sus primos. Algunos de ellos fueron asesinados ante los ojos del sultán. Al subir al trono, Selim I recibió el sobrenombre de *Yavuz*, que significa *el severo o el cruel*.



*Soliman I El Legislador.*

En el reinado de Solimán, dos de sus hijos, Beyazid y Mustafá, fueron asesinados por orden de la esposa favorita de Solimán, Hürrem Sultan Roxolana, quien quería que su hijo Selim fuera el sultán del imperio.




*Hürren Sultan Roxolana.*




*Selim II El Beodo.*

Al subir al trono, Selim comenzó a preparar una gran campaña militar contra Egipto y contra el poder religioso de los sultanes mamelucos. De camino a Egipto, Selim I conquistó el sudoeste de Anatolia y Kurdistán. En 1516 el sultán recibió el título de Gobernador de los Dos Sagrados Lugares Santos. Antes este título pertenecía a los reyes de Egipto. Esto significaba que Selim se había convertido en el líder secular y religioso de todos los musulmanes, cuyos lugares sagrados estaban en el dominio de los mamelucos. Desde aquellos tiempos los sultanes otomanos comenzaron a llamarse *califas*. En los años 1521-1522 Siria y Egipto se convirtieron en provincias del imperio otomano, encabezadas por gobernantes subordinados al poder central.

Muy pronto los sultanes turcos extendieron su influencia al Norte de África. En 1516 el puerto de Argelia con sus alrededores fue conquistado por los piratas turcos. El líder de los piratas, Jeireddín Barbarroja, reconoció la soberanía del sultán, y Selim I le otorgó el título de Baylar Bey de Argelia. Gracias a las conquistas de Selim I en los Balcanes, en el sudeste de Anatolia, en Arabia y en el Norte de África, la extensión de los territorios del imperio aumentó en dos veces. En los países sometidos había muchas regiones con tierras fértiles y grandes centros comerciales e industriales. La administración otomana controlaba las rutas comerciales más importantes que iban desde las fronteras de Hungría y el mar Adriático hasta el golfo Pérsico. La eliminación del Estado mameluco y el debilitamiento de Irán permitieron a los sultanes recomenzar sus conquistas en Europa.




*Jeireddín Barbarroja.*

Selim murió a la edad de 43 años durante una de las expediciones. En 1520 subió al trono su hijo Solimán. Su primer objetivo fue la conquista de Hungría, que a partir del siglo XV era saqueada por los turcos.

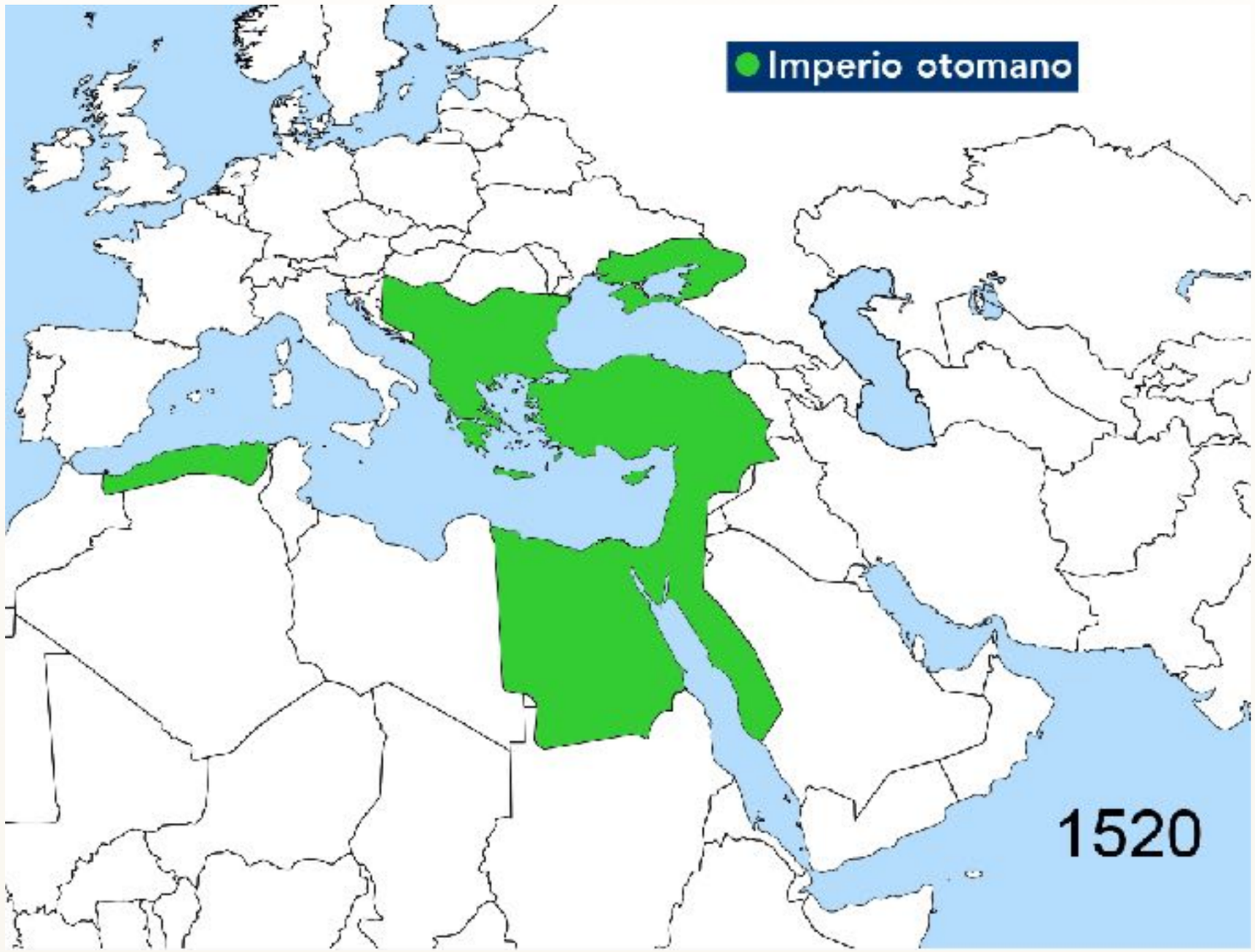

En 1521 los turcos asediaron Bagdad, que en aquellos tiempos era parte del reino de Hungría. Después de la ocupación de Belgrado, Solimán detuvo sus campañas militares en Hungría; y en 1522 mandó la flota hacia la isla Rodas. La campaña en Hungría se reinició en septiembre de 1529; pero como resultado de la derrota cerca de Viena, el ejército turco fue obligado a retirarse. En 1532-1533 Solimán realizó una campaña más en Hungría; pero la ofensiva fue detenida por el ejército de Carlos V (que era rey de España y emperador del Sacro Imperio Romano).



*Jenízaros otomanos, en el asedio de Rodas.*



*El asedio de Viena, en 1529.*

El 23 de julio de 1533, en Estambul, fue firmado el tratado de paz entre el imperio otomano y el Sacro Imperio Romano. Conforme a este tratado, el Occidente y el noreste de Hungría fueron entregados a Austria, que fue obligada a pagar tributo anual al sultán y a no atacar el Oriente de Hungría. Este tratado significaba el reparto de Hungría. La lucha contra Austria por el control sobre Hungría continuó y terminó en 1547 cuando, en Edirne, fue firmado un nuevo tratado, conforme al cual el reino de Hungría se dividió en tres partes: primera, el Norte y el Occidente, que quedaron bajo el dominio de los Habsburgo; segunda, Hungría central, que quedó sometida al gobernante general turco; y tercera, las tierras de Oriente, incluyendo Transilvania, que entraron en el dominio del sultán.

En la segunda mitad de los años 30 el ejército turco continuó las conquistas del sudoeste de Europa. En 1538 de nuevo fueron saqueadas Moldavia y las ciudades de Dalmacia.

En los años de Solimán, los turcos muchas veces realizaron campañas militares al Oriente.

Entre 1533 y 1555 estas campañas fueron provocadas por las guerras prolongadas entre el imperio otomano e Irán. En 1533 los turcos ocuparon Tabriz. El ejército del jaque Tahmasp I no logró oponer resistencia a los turcos.



*Tahmasp I*

En diciembre de 1534 el ejército turco tomó Bagdad. El territorio de Irak fue dividido en eyalatos (que era una división administrativa otomana); y fue introducido el sistema otomano de explotación del suelo, y el sistema otomano impositivo. En Irán los turcos llegaron hasta Kashan y Qom, y tomaron Isfahán. Las guerras duraron algunos años, con éxitos variables. Solo en mayo de 1555, en Amasya, fue firmado un tratado de paz. Conforme a este tratado, Irak pasó a ser parte del imperio otomano, y Azerbaiyán pasó a ser parte de Irán. Las regiones occidentales de Armenia y Georgia quedaron bajo dominio del sultán. Las del Oriente entraron en el dominio del jaque.



*Casas otomanas y tumbas pónticas (o tumbas de los reyes de Ponto), excavadas en la roca, en Amasya.*

En los años 30-50 del siglo XVI la flota del sultán más de una vez entabló batalla con los portugueses. En 1538 los turcos ocuparon Adén, donde organizaron una expedición naval hacia las costas de India; pero sin éxito. En 1552 una escuadra turca de 30 naves y 16 mil combatientes zarpó de Suez hacia las costas de Omán.

Después de un bombardeo de dos semanas, los turcos tomaron la fortaleza portuguesa de Mascat. Sin embargo, en agosto de 1554 los portugueses derrotaron a los turcos en una batalla naval, en las cercanías de Mascat. Los portugueses mantuvieron su poder sobre el mar.



*Fortaleza de Mascat.*

El crecimiento del imperio otomano provocó el interés de los reyes europeos de establecer amistad con los sultanes. Estambul recibía, a menudo, embajadas extranjeras. Extraordinariamente activos fueron los venecianos, cuyo embajador fue recibido por Mehmed II en 1454. Al final del siglo XV fueron establecidas relaciones diplomáticas con Francia y Moscovia. En el siglo XVI los diplomáticos europeos rivalizaban entre ellos por ejercer influencia en el sultán y en la Puerta Otomana.



*La Puerta Otomana.*



*Monograma imperial en La Puerta Otomana.*

La expansión otomana en los Balcanes provocó la unificación de pueblos muy distintos de los conquistadores en los aspectos culturales, socioeconómicos, étnicos y religiosos. Por la falta de contactos socioeconómicos entre los súbditos del sultán, el islam se convirtió en el factor principal de unificación de los pueblos. Por eso los turcos daban mucha importancia a la difusión del islam por el sudeste de Europa, y al proceso de sustitución lingüística.

## Comprobación del capítulo X:
## El imperio otomano en los siglos XV – XVII

Si eres estudiante inscrito, ingresa en la plataforma para resolver la

**Comprobación del capítulo X**



Si tienes alguna dificultad, no dudes en ponerte en contacto con UOMAC en:

secretario@uomac.net

# CAPÍTULO XI

## La estructura política del imperio otomano en los siglos XV – XVII

1. Estambul. Sultán
2. Visir. Shaykh al-Islam
3. Las administraciones del Estado
4. El cuerpo militar de los jenízaros
5. El harén

### 1. Estambul. Sultán

En los límites entre los siglos XVI-XVII, el imperio otomano, formado como resultado de las conquistas turcas, se extendía por los territorios de tres partes del mundo: Europa, Asia y África. Gobernar este enorme imperio con pueblos, condiciones climáticas y tradiciones económicas muy diferentes, no era un asunto sencillo. Entre los siglos XV-XVII los apoyos principales de los sultanes fueron la política de centralización y la consolidación de la unidad estatal, la máquina militar bien organizada, y el sistema timar. Estas tres palancas de mando estaban en las manos del sultán, quien fue no solo líder secular, sino espiritual; pues tenía el título de califa.

Estambul fue la capital del imperio, desde mediados del siglo XV hasta la caída del imperio otomano. El sultán Mehmed II trasladó su residencia de Edirne a Estambul, en el invierno de 1457-58. Al convertirse en la capital de uno de los imperios más poderosos de la Edad Media, Estambul se convirtió en el centro político, económico y comercial de mayor importancia.

¡Haz una visita virtual al Palacio de Topkapi! Sigue el siguiente enlace: http://www.3dmekanlar.com/topkapi_palace.htm



*El Sultán Mehmed II ordenó la construcción del Palacio de Topkapi, en 1459.*

A pesar de que los descubrimientos de los siglos XV-XVI llevaron al traslado de las rutas comerciales del mar Mediterráneo al océano Atlántico, los estrechos turcos se quedaron con las principales arterias comerciales. Estambul, como residencia de los califas, tenía el significado de centro religioso y cultural del mundo musulmán. La capital de la Cristiandad oriental se convirtió en bastión del islam. Para no musulmanes fue cerrado el acceso a la carrera administrativa o militar. Por eso la mayoría de los habitantes de Estambul practicaron el comercio y los oficios.

**2. Visir. Shaykh al-Islam**

En nombre del sultán gobernaba el gran visir, quien examinaba y resolvía las cuestiones administrativas, fiscales y militares. El sultán confiaba el poder espiritual al Shaykh al-Islam, quien era el líder espiritual del imperio. A estas dos personas el sultán confiaba todo su poder secular y espiritual. El poder real estaba en las manos de sus allegados.



*Djemaleddin Effendi (1848-1917), Shaykh al-Islam otomano.*

## 3. Las administraciones del Estado

El cargo de gran visir existía desde que surgió la dinastía osmanlí (1327). La administración del gran visir se llamaba Bab-ı Ali (*La Sublime Puerta*, en francés), o las *puertas brillantes*. Con el tiempo esta expresión se transformó en *puerta otomana o porta*. El gran visir siempre tenía acceso al sultán y en su nombre administraba los asuntos del Estado, incluidos los asuntos militares. Al gran visir se subordinaban los beylerbeyes (los gobernantes generales en Anatolia y Rumelia) y los gobernantes de los sanjacados (que eran las provincias).




*Caracterización de un beylerbey.*

Un departamento muy importante fue la administración del cadilesker, que realizaba la gestión de los juzgados y las escuelas. La base del procedimiento judicial fue formada según las normas de la sharia (el derecho musulmán). Por eso la administración de cadilesker fue subordinada no sólo al Gran visir, sino al Shaykh al-Islam. Hasta 1480 existía el departamento unido de los cadileskeres de Anatolia y Rumelia. Defterdar administraba las finanzas del imperio. El departamento de nishanji promulgaba los edictos del sultán; y hasta mediados del siglo XVII realizaba las comunicaciones del imperio con otros países.



*El cadilesker era el gran juez de los ejércitos del imperio otomano.*

## 4. El cuerpo militar de los jenízaros

En la inestable vida política del imperio los jenízaros tenían mucha importancia. El cuerpo militar de los jenízaros era la base del ejército turco y el apoyo del poder del sultán, y necesitaba su propio aparato de gobierno. Los jefes de los departamentos y el gran visir componían el consejo consultivo del sultán, que se llamaba diván. Este consejo discutía las cuestiones más importantes.



*Los jenízaros constituían unidades de infantería con alto nivel de entrenamiento.*

## 5. El harén

La residencia del sultán fue el centro de la vida política y administrativa. Según la tradición musulmana, el palacio del sultán se dividía en la parte masculina (los aposentos del sultán y los lugares oficiales) y la parte femenina, que era el harén. La persona más importante era la Valide sultán, la madre del sultán. Ella desempeñaba un gran papel en los asuntos políticos. Esta parte del palacio era guardada por los eunucos, encabezados por kızlar-ağa, quien ocupaba el puesto más importante en la jerarquía de la corte. Él no sólo administraba la vida del harén, sino que era el tesorero personal del sultán. También él administraba los waqfes de La Meca y Medina. La cabeza de los eunucos tenía mucho poder y gozaba de la confianza del sultán. Con el tiempo la opinión de kızlar-ağa se hizo decisiva en las discusiones sobre los asuntos del Estado.




*Busto de Ayşe Hafsa Sultan, la primera Valide Sultan.*

El harén fue nido de intrigas y conspiraciones contra los grandes oficiales del Estado y aun contra el sultán.



*Caracterización de un kızlar-ağa.*

En general, el imperio otomano tenía un aparato de administración pública muy efectivo, que era capaz de garantizar su existencia larga y de resistir los desafíos del tiempo.

## Comprobación del capítulo XI:
## La estructura política del imperio otomano en los siglos XV – XVII

Si eres estudiante inscrito, ingresa en la plataforma para resolver la

**Comprobación del capítulo XI**



Si tienes alguna dificultad, no dudes en ponerte en contacto con UOMAC en:

secretario@uomac.net

# CAPÍTULO XII

## La crisis del imperio otomano en los siglos XVII-XVIII

1. La crisis del sistema del timar
2. Los cambios de estructura política
3. El estado económico
4. La política exterior del imperio otomano
5. La idea de la europeización

### 1. La crisis del sistema del timar

Las señales de la crisis del imperio otomano habían aparecido ya antes de la desorganización del aparato estatal y militar, del debilitamiento del poder del sultán y de la caída del prestigio en la arena internacional.

En los límites entre los siglos XVI–XVII aparecieron signos de descomposición del sistema del timar. Con mayor frecuencia era violada la prohibición de poseer varios timares simultáneamente. Sobre esta base surgieron los Çiftlik, que eran haciendas cuyos poseedores estaban eximidos del pago de impuestos y del servicio militar. Las autoridades trataron de detener el proceso de descomposición del sistema del timar; pero lo hicieron inconsecuentemente.



*Alí Pashá de Yánina fue uno de los poseedores más poderosos de Çiftlik.*

## 2. Los cambios de estructura política

La descomposición del sistema del timar duró dos siglos y medio, y provocó la aparición de un nuevo grupo social. Los miembros de este grupo poseían muchos bienes, entre ellos tierras, y practicaban el comercio (incluso la compraventa de los Çiftlik) y las finanzas. Eran nuevos ricos que concentraban en sus manos muchas haciendas. Eran llamados *ayanes* o *multazims* (rentistas).



*Los ayanes poseían muchas tierras.*

Las posiciones de los ayanes se consolidaron al final del siglo XVII cuando las autoridades, en condiciones de crisis económica y financiera, decidieron dar a los ayanes el derecho vitalicio de recaudar impuestos. Debido a este sistema, los multazims se convirtieron en las personas más poderosas en las provincias. Ya en el siglo XVIII los ayanes ocupaban altos cargos en el aparato administrativo regional. A menudo ellos tenían más poder que los gobernantes del sultán, quienes se sustituían uno por otro con mucha frecuencia.



*Crisis económica y financiera.*

Al final del siglo XVIII los ayanes controlaban la parte mayor del imperio otomano. Su dependencia del poder central era ficticia. El surgimiento de los ayanes no era el único cambio importante del sistema administrativo del imperio otomano. También cambió el estado de los nobles capitalinos. Inicialmente la élite militar y burocrática en el imperio estaba formada por los cortesanos y los jenízaros. Desde la segunda mitad del siglo XVII poco a poco comenzó a formarse un nuevo grupo social: la burocracia capitalina. La corrupción (por ejemplo, la venta de los cargos y el sistema de protección) fue un factor muy importante de la crisis en el imperio.

**3. El estado económico**

El proceso de descomposición del sistema del timar fue estimulado por la revolución de los precios en Europa, la cual, a su vez, fue provocada por el oro barato y la plata barata que provenían de América. En los siglos XVII-XVIII el estado económico del imperio se agravaba, y el déficit del presupuesto aumentó. Medios para salir de la crisis fueron la devaluación del dinero y la disminución de los gastos militares; pero las guerras de los siglos XVII-XVIII exigían mucho dinero, el cual precisamente le faltaba al imperio.

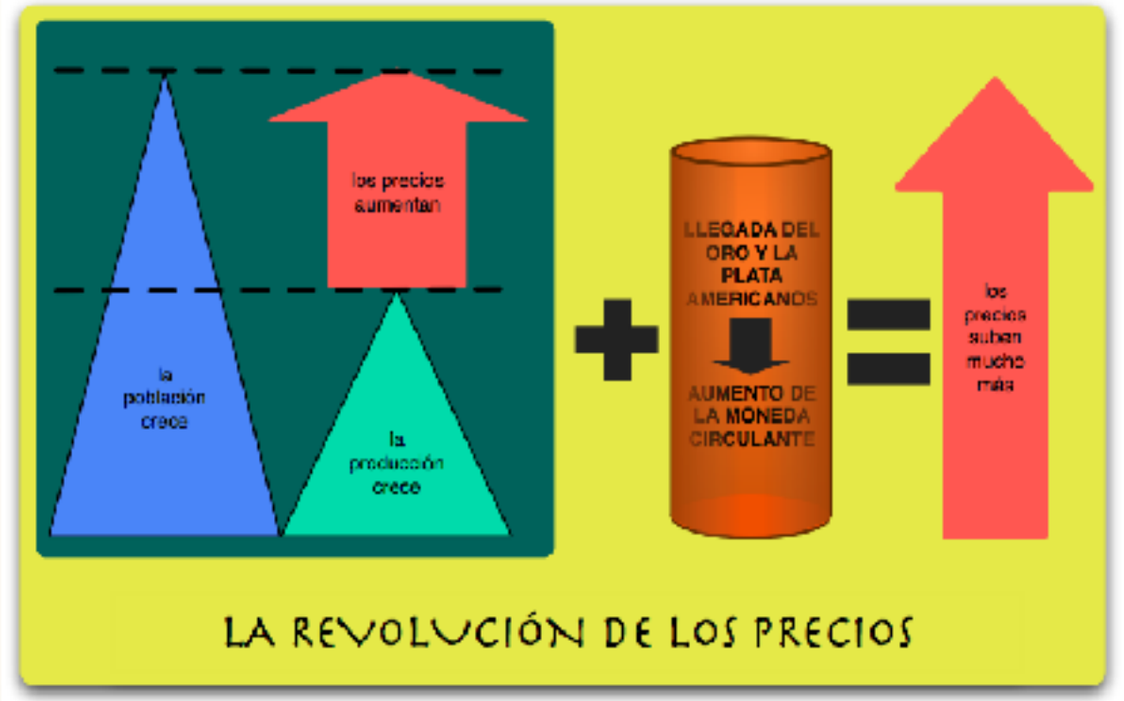


Desde mediados del siglo XVIII el imperio otomano dependía económica y políticamente de los Estados europeos más desarrollados. Las fuerzas no eran iguales. Por eso los turcos fueron obligados a hacer concesiones políticas y económicas. Desde mediados del siglo XVIII podemos observar los cambios del sistema de capitulaciones. Los derechos comerciales temporales se convirtieron en permanentes para los súbditos europeos. El primer tratado sobre los

derechos comerciales fue firmado con Francia en 1740. Después fueron firmados tratados con Austria, Inglaterra, Holanda y otros Estados europeos interesados en el comercio con el Cercano Oriente. Estos tratados agravaron el estado económico del imperio otomano.



*Desigualdad de fuerzas.*

En el comercio entre el imperio otomano y los Estados europeos influyó el descubrimiento de la ruta marítima hacia la India y los países del Sur y suroeste de Asia. Ese descubrimiento redujo la importancia del imperio otomano como mediador en el comercio de tránsito. Los productos de la exportación turca (por ejemplo, tejidos, piel, loza y cerámica) fueron sustituidos por materias primas para la producción industrial en Europa. Al mismo tiempo, el imperio otomano se convirtió en mercado para vender productos europeos.

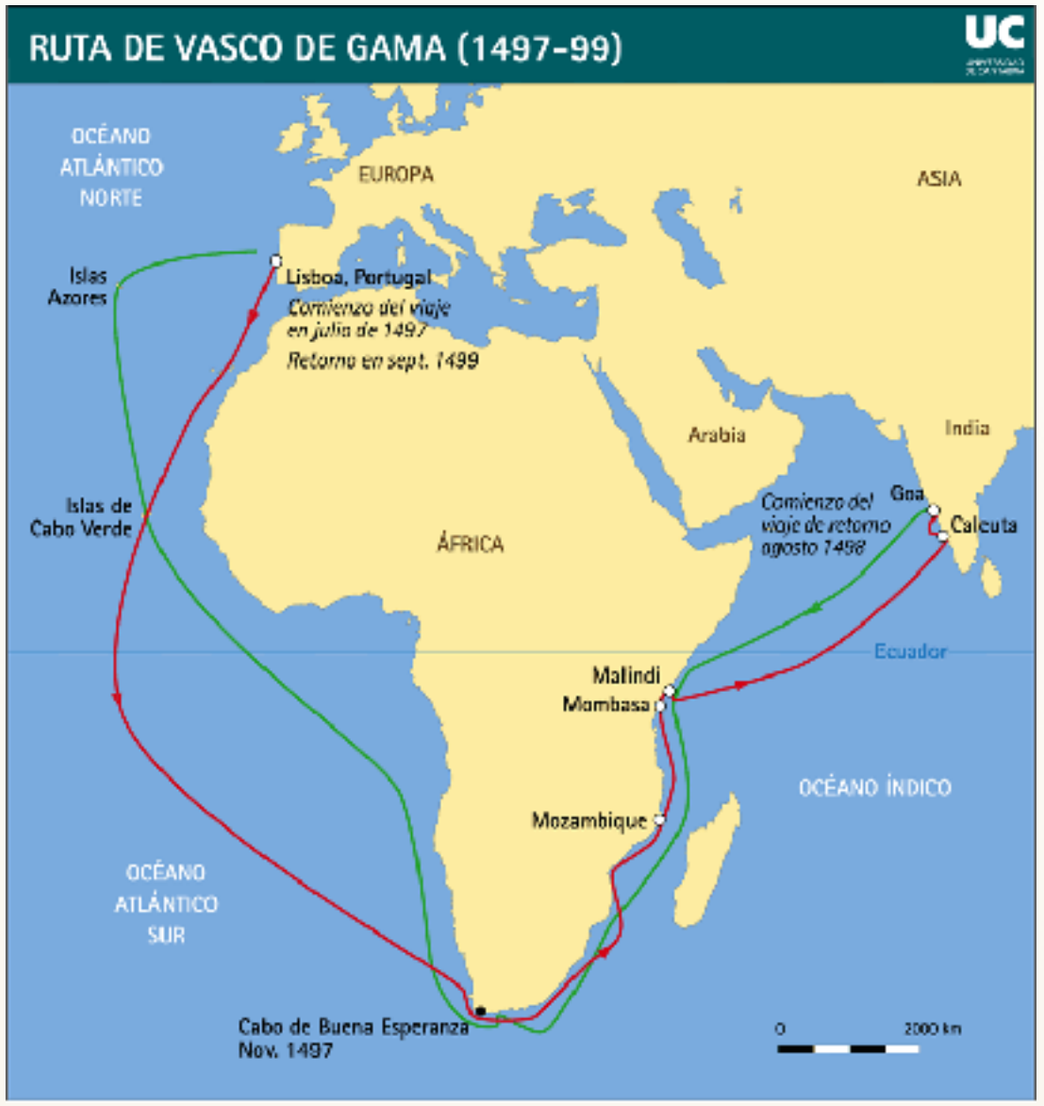


*Ruta marítima a la India.*

## 4. La política exterior del imperio otomano

También cambió el carácter de las relaciones políticas entre el imperio otomano y los Estados europeos. Desde el final del siglo XVII podemos observar la crisis militar del imperio, que más a menudo fue obligado a defenderse. Desde el siglo XVIII el imperio otomano se convirtió en objeto de lucha diplomática por la influencia política y económica. En el siglo XVIII Inglaterra, Francia y Austria más de una vez involucraron al imperio otomano en conflictos militares, y la participación en tales campañas militares no fue ventajosa para los turcos. Los embajadores de los Estados europeos presionaban al sultán para lograr las decisiones necesarias.



*Los conflictos militares no fueron ventajosos para los turcos.*



*Infantería otomana en el siglo XVII.*

Esta influencia de los Estados europeos fue posible porque el poder militar del imperio otomano se debilitó. Precisamente las guerras de los siglos XVII-XVIII demostraron la debilidad de las fuerzas armadas turcas en comparación con las europeas. Hacia el siglo XVIII disminuyó la cantidad del ejército del sultán. En cuanto al ejército regular, su base eran los jenízaros; pero su poderío militar se había reducido mucho.

Mientras tanto los otomanos, durante los siglos XVII-XVIII, continuaban las guerras en el Oriente y el Occidente. A veces los turcos tuvieron éxito; pero la época de las campañas victoriosas llegó a su fin.

El primer fracaso militar ocurrió en la postrimería del siglo XVI y principio del XVII durante las guerras con Austria. Cambios importantes fueron convenidos en el tratado llamado Paz de Zsitvatorok: Viena dejó de pagar el tributo al sultán y el rey austriaco comenzó a llamarse emperador (no *gobernante de Viena*, como se llamaba antes).

Este detalle era reflejo de los cambios profundos de las relaciones entre los sultanes y los reyes europeos.

¡Haz una visita virtual a la Mezquita Azul! Sigue el siguiente enlace: http://www.3dmekanlar.com/blue_mosque.htm



*La Mezquita Azul con sus seis minaretes fue construida por Ahmed I tras firmarse el tratado llamado Paz de Zsitvatorok.*

Al principio del siglo XVII los turcos tuvieron muchos fracasos en las guerras con Irán (1603-1612). Por primera vez en muchos siglos la iniciativa militar pasó al imperio safávida. El ejército del jaque ocupó todo Irán, Mosul, Basora, Nayaf y Kerbala. Después de la muerte del jaque Abbas I, el Estado de Irán empeoró más y el sultán Murad IV decidió comenzar la guerra contra el imperio safávida. Después de la larga guerra de 1639 el jaque fue obligado a firmar un tratado por el cual Irak quedaba como parte del imperio otomano. La frontera entre Irán y el imperio otomano permaneció sin cambios.




*Murad IV.*

El mito sobre la invencibilidad del ejército turco fue disipado; lo cual fue demostrado en la guerra entre el imperio otomano y la coalición de los Estados europeos en los años 1683-1698. En 1683 el rey polaco Juan Sobieski derrotó con 25 mil combatientes, cerca de Viena, al ejército del sultán. Cerca del Danubio los turcos fueron derrotados de nuevo. Estos acontecimientos le demostraron a toda Europa que el ejército turco era vulnerable. Las victorias de Juan Sobieski estimularon la formación de la «Santa Liga», que fue la unión de Austria, Polonia, Hungría y Malta contra el imperio otomano. En 1686 el imperio ruso entró en la unión.



*Juan III Sobieski.*




**Europa central en 1683:**

- Monarquía de los Habsburgo
  - Reino de Hungría (Habsburgo)
  - Croacia
  - Otras posesiones de los Habsburgo
- Imperio otomano
  - Eyalatos otomanos
  - Estados vasallos de los otomanos

La formación de la Santa Liga creó una situación militar peligrosa para los turcos. Debido a la superioridad de los enemigos en número, armamento y táctica, los turcos sufrieron una serie de derrotas en el Oriente de Hungría, y en Morea y Dalmacia.

En Bulgaria y Valaquia comenzaron las rebeliones contra el dominio turco. En septiembre de 1697 los turcos sufrieron la derrota decisiva en la Batalla de Zenta, cerca del río Tisa.

Conforme al tratado de Paz de Karlowitz de 1698, el imperio otomano perdió muchos de sus territorios; pues prácticamente todos los territorios húngaros, Transilvania y Eslavonia fueron entregados a Austria. Algunos dominios, en el margen derecho de Ucrania y Podolia, fueron entregados a Polonia; y Morea, las fortalezas de Dalmacia y las islas del Archipiélago pasaron a poder de Venecia. Con la pérdida de estos territorios el imperio otomano perdió también los tributos que se pagaban en ellos.



*Batalla de Zenta, cerca del río Tisa.*




*Negociación del tratado llamado Paz de Karlowitz.*

En los años 1714-1718 el imperio otomano mantenía guerras con Venecia y Austria. El comandante austriaco Eugenio de Saboya derrotó varias veces al ejército turco en Hungría y Serbia. Austria ocupó una parte de Serbia, así como Bagdad y algunos otros territorios. Debido a los esfuerzos diplomáticos de Inglaterra y Holanda, que no querían el reforzamiento de Austria, en julio de 1718 fue firmado el Tratado de Passarowitz.

Conforme a ese tratado, una parte de Serbia, Banato, el norte de Bosnia, y una parte de Valaquia, pasaron a ser dominio de Austria. Los comerciantes austriacos recibieron privilegios en los dominios del sultán. Como los ingleses y los franceses, los austriacos obtuvieron los derechos de las capitulaciones.



*Eugenio de Saboya.*

Los turcos no tuvieron éxito en las nuevas guerras con Irán (1724-1736). Después de las pérdidas en el Occidente, el sultán quiso tomar la revancha en el Oriente. En 1724 los turcos penetraron en Armenia y en el Este de Georgia, y ocuparon Ereván y Tiflis. Conforme al tratado de 1724 con el imperio ruso, el imperio otomano recibió las regiones orientales de Georgia, Armenia y los kanatos de Tabriz, Qazvín y Shirvan.




*Georgia y Armenia.*

Muy pronto los turcos comenzaron las ofensivas en el Oeste de Irán y ocuparon Hamadán. En 1725 tomaron Tabriz y después tomaron Qazvín. En 1727 fue firmado el tratado entre los turcos y los iranios en condiciones favorables para el imperio otomano. Los territorios de Transcaucasia fueron oficialmente entregados al imperio otomano (el sultán era el poseedor de facto de esta región, conforme al tratado de 1724), e Irán reconoció el dominio de los turcos sobre Juzestán, Zanyán, Qazvín y Teherán. Así, Irán cedió al imperio otomano prácticamente la mitad de sus territorios; pero ya en 1736, en Erzurum, fue firmado un nuevo tratado, conforme al cual el imperio otomano tuvo que devolver todos los territorios iranios.

En los años 30-40 del siglo XVIII los turcos mantenían guerras con Austria y Rusia (1735-1739) y con Irán (1734-1746). En general, los turcos no tuvieron muchos éxitos. Las pocas victorias fueron ocasionales. Las derrotas del ejército turco en las guerras con Rusia demostraban la crisis del imperio otomano como líder militar del mundo.

En la segunda mitad del siglo XVIII surgió la llamada «Cuestión Oriental». Esta expresión denotaba la política de los Estados europeos respecto a los pueblos no turcos que habitaban en el territorio del imperio otomano.



*Panorámica de Teherán.*

La misma expresión *cuestión oriental* apareció un poco más tarde (en los años 20 del siglo XIX); pero ya en el siglo XVIII las posiciones de los pueblos no turcos dependían de la política internacional. Los pueblos no turcos se convirtieron en motivo de los Estados europeos para intervenir en los asuntos exteriores del imperio otomano. La *cuestión oriental* también demostraba la debilidad del imperio otomano.

## 5. La idea de la europeización

Al principio del siglo XVIII la élite del imperio comenzó a buscar los medios para salir de la crisis. Primero surgió el interés por los éxitos de los Estados europeos. Después de la embajada de Ahmed Efendi a Francia fue escrito el libro Sefaretnâme (*El libro sobre embajada*), que favoreció el surgimiento de la idea de europeización del imperio otomano entre los nobles y fue un impulso para los cambios futuros de la cultura y la vida cotidiana. También surgieron proyectos de transformación militar. Por ejemplo, en 1716 el oficial francés de Rochefort propuso que especialistas extranjeros reorganizaran el ejército turco.

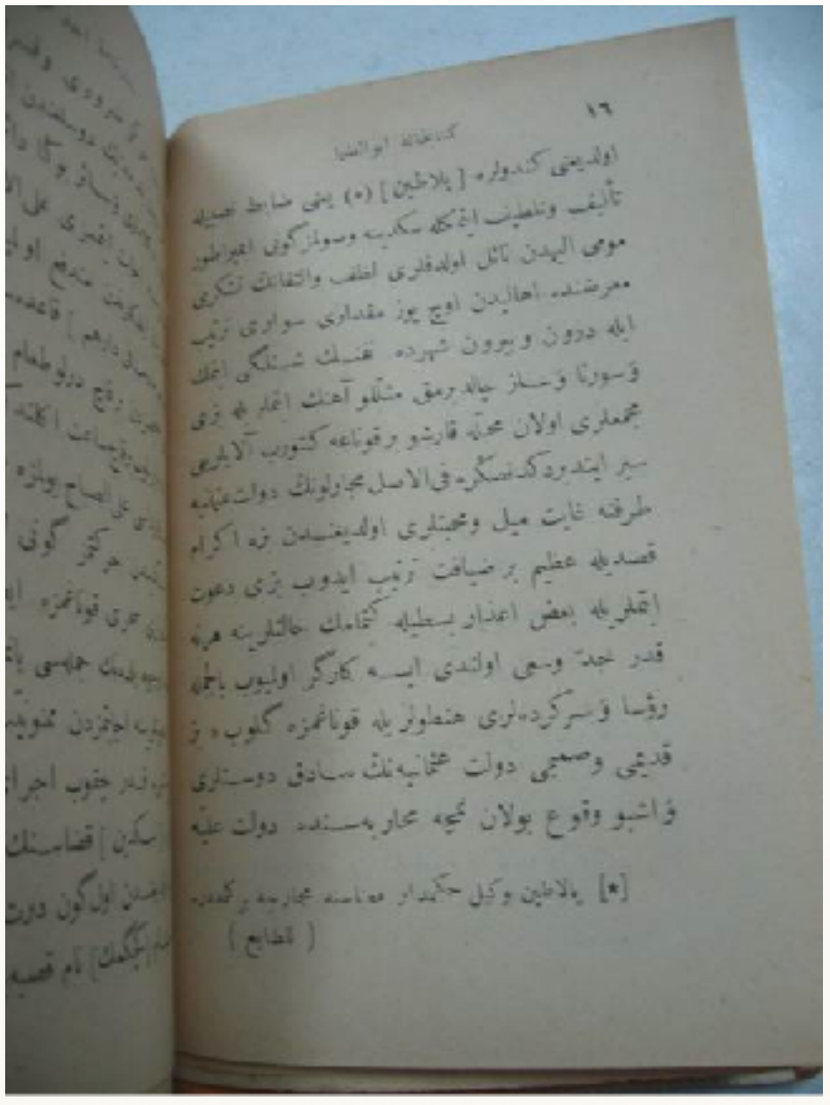

*Páginas del Sefaretnâme.*

La crisis del imperio otomano obligó a sus gobernantes a buscar los medios para superar las dificultades y realizar las reformas utilizando la experiencia de los Estados europeos en administración y progreso científico-técnico.

## Comprobación del capítulo XII:
## La crisis del imperio otomano en los siglos XVII-XVIII

Si eres estudiante inscrito, ingresa en la plataforma para resolver la

**Comprobación del capítulo XII**



Si tienes alguna dificultad, no dudes en ponerte en contacto con UOMAC en:

secretario@uomac.net

# CAPÍTULO XIII

## La cuestión oriental

1. El significado de la expresión cuestión oriental
2. Períodos de la cuestión oriental
3. El papel de los Estados europeos en la cuestión oriental
4. Descomposición del imperio otomano

### 1. El significado de la expresión cuestión oriental

La *cuestión oriental* fue un expresión de la diplomacia y de la literatura histórica, con la cual se denotaban los conflictos internacionales en el siglo XVIII y principio del siglo XX, relacionados con el control sobre los lugares sagrados en Palestina, y más tarde, con el problema de la descomposición del imperio otomano y el movimiento de liberación nacional de los pueblos no turcos, así como con la lucha entre los Estados europeos Austria (desde 1867 - Imperio austrohúngaro), Gran Bretaña, Prusia (desde 1871 - Alemania), Rusia, Francia, Italia y Estados Unidos, por el reparto de los dominios turcos en Europa. Por primera vez la expresión *cuestión oriental* fue empleada en el Congreso de Verona (1822), cuando la Santa Alianza discutía sobre la rebelión griega por la liberación nacional (1821-1829).




*La Santa Alianza.*

Las raíces de la *cuestión oriental* se remontan al debate sobre el control de los lugares sagrados en Palestina, que era parte del imperio otomano. En 1528 fue firmado un tratado entre Francia y el imperio otomano. El sultán asumió la obligación de conservar y mantener las Iglesias cristianas en territorio turco. En 1535 fueron firmadas las capitulaciones que garantizaban a los franceses en Turquía, la libertad de conciencia y el derecho de visitar todos los lugares sagrados para los extranjeros, protegidos por Francia. Estas capitulaciones fueron causa de que, durante mucho tiempo, Francia fuera el único representante del mundo europeo en Turquía.

## 2. Períodos de la cuestión oriental

El primer período de la *cuestión oriental* se remonta a mediados del siglo XVII con el inicio de la guerra de Crimea (1853-56).

A mediados del siglo XVII el imperio otomano entró en un período de crisis de larga duración. El debilitamiento del imperio propició movimientos de liberación nacional entre los pueblos balcánicos (griegos, búlgaros, valacos, serbios y montenegrinos), la mayoría de los cuales eran ortodoxos. Por otro lado, en el siglo XVII se fortalecieron, en el imperio otomano, las posiciones de Francia y Gran Bretaña. Estos países querían mantener su poder y evitar que los otros países europeos extendieran su influencia sobre el imperio. Por eso, Francia y Gran Bretaña realmente apoyaban la integridad territorial del imperio y se oponían a la liberación de los pueblos cristianos.



*Caracterización de la guerra de Crimea.*



*Pueblo cristiano.*

La segunda mitad del siglo XVIII se caracteriza por el aumento de la influencia rusa en el Cercano Oriente. Como resultado de las guerras victoriosas con Turquía (1768-74, 1787-91, 1806-12 y 1828-29), el Imperio ruso se anexó el Sur de Ucrania, Crimea, Besarabia y parte del Cáucaso. Conforme al tratado de Kuchuk Kainarji (1774) y a los tratados de 1799 y 1805, Rusia tuvo acceso directo al mar Negro a través de los estrechos de los Dardanelos y del Bósforo para las naves militares y mercantes. La autonomía de Serbia (1829), la independencia de Grecia (1829), la limitación del poder turco sobre Moldavia y Valaquia (1829), y el cierre del acceso a los Dardanelos para todas las naves militares extranjeras, excepto las rusas (tratado de Unkiar Skelessi, 1833), fueron resultado de los éxitos militares del imperio ruso.

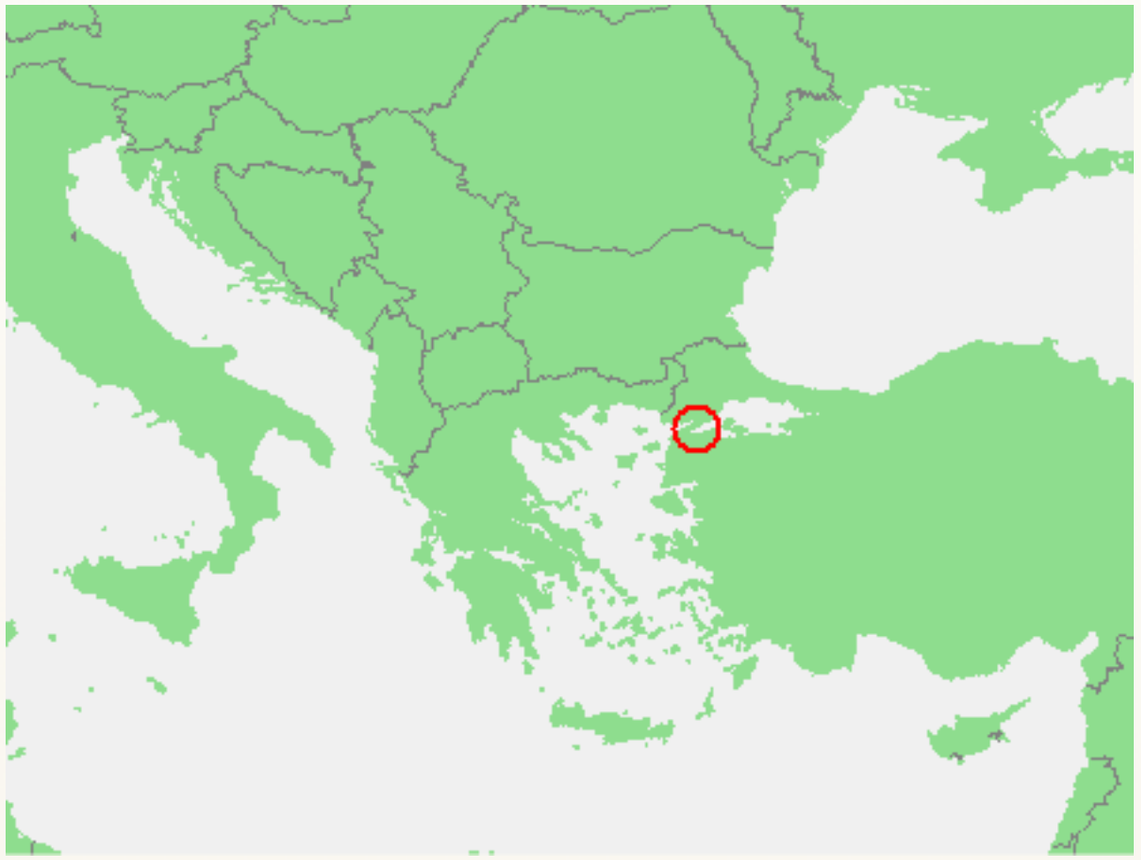

*Localización del estrecho de Los Dardanelos.*



*Localización del estrecho de Los Dardanelos.*

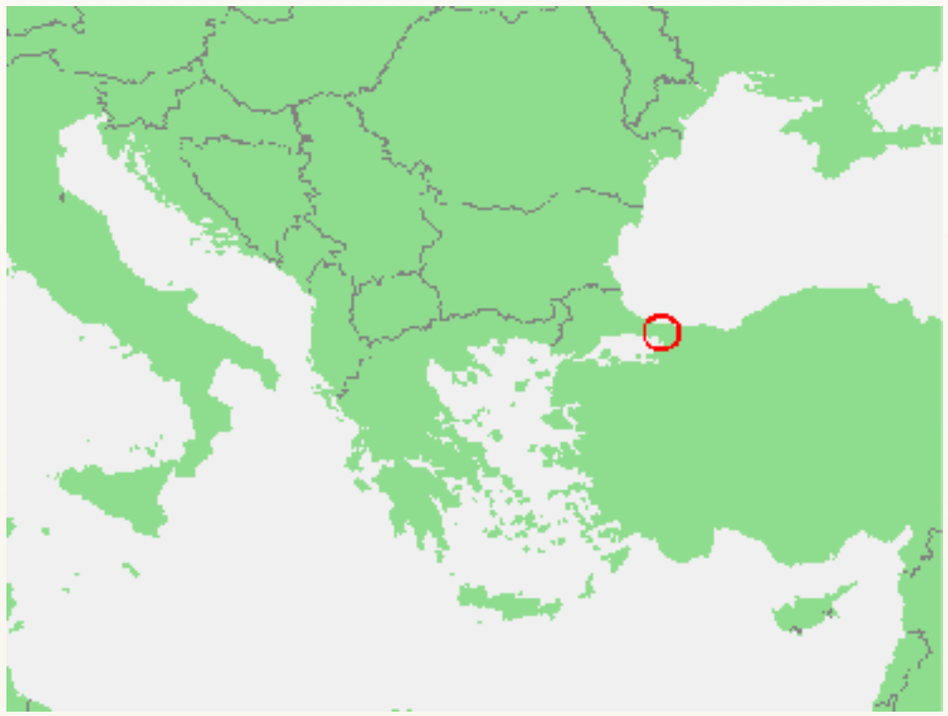

*Localización del estrecho de El Bósforo.*



*Localización del estrecho de El Bósforo.*

Los intereses del imperio ruso en el Cercano Oriente chocaban con la expansión de los otros países europeos. En los límites entre los siglos XVIII-XIX, Francia quiso extender su influencia en esta región. Para conquistar el mercado en el Oriente y debilitar el poder colonial de la Gran Bretaña, del Directorio, y más tarde de Napoleón Bonaparte, realizaron las conquistas de los territorios otomanos (la expedición a Egipto 1798-1801) y buscaron las rutas terrestres hasta la India. La acentuación de las contradicciones entre Rusia y Francia fue causa del fracaso de las negociaciones entre Napoleón y Alejandro I (1807-08) sobre la división del imperio otomano.



*Napoleón Bonaparte.*



*Alejandro I.*

## 3. El papel de los Estados europeos en la cuestión oriental

La nueva escalada del conflicto fue efecto principalmente de tres causas: primera, la rebelión de los griegos contra el dominio turco; segunda, el crecimiento de las contradicciones entre Rusia y Gran Bretaña; y tercera, las luchas dentro de la Santa Alianza. Los Estados europeos intervenían en los conflictos entre Turquía y Egipto (las llamadas *crisis de Egipto*, en1831-33 y en 1839-1841). El tratado de Unkiar Skelessi sobre la unión entre Rusia y Turquía fue el apogeo de los éxitos turcos en la *cuestión oriental*; pero la presión de Gran Bretaña y Austria, con el objetivo de debilitar la influencia rusa en los Balcanes, y el propósito de Nicolás I de aislar a Francia, obligaron al gobierno del zar a firmar las Convenciones de Londres (1840, 1841). Conforme a estas convenciones, el imperio ruso renunciaba a los beneficios del tratado de Unkiar Skelessi y reconocía el cierre de los estrechos de Los Dardanelos y de El Bósforo para todas las naves extranjeras, incluidas las rusas.



*Zar Nicolás I.*

El segundo período de la *cuestión oriental* empezó con la guerra de Crimea (1853-56) y terminó a finales del siglo XIX. En estos tiempos Gran Bretaña, Francia y otros países europeos, bajo pretexto de mantener el *status quo*, la integridad del imperio otomano y la correlación de fuerzas en Europa, lograron eliminar la influencia rusa en los Balcanes y consolidar sus propias posiciones en Turquía. Gran Bretaña, Francia y Austria aspiraban a ocupar los territorios periféricos de Turquía (la ocupación por Gran Bretaña de Chipre, en 1878, y de Egipto, en 1882; la ocupación por Austria de Bosnia y Herzegovina, en1878; y la ocupación por Francia de Túnez, en 1881).



*Localización de Bosnia y Herzegovina, en rojo.*




*Gran Bulgaria conforme al tratado de San Stefano.*

La guerra de Crimea hizo que el capital inglés se consolidara en el imperio otomano, y entonces este imperio se convirtió en una especie de semi-colonia. Con todo eso, después de la derrota en la guerra de Crimea el gobierno ruso perdió su influencia en los asuntos internacionales, incluso en la *cuestión oriental.* Esta tendencia se manifestó en las conclusiones del Congreso de Berlín (1878), cuando el gobierno ruso fue obligado a reconocer la revisión del tratado pro ruso de San Stefano; pero gracias a la victoria del imperio ruso en la guerra de 1877-1878, Rumania (1877), Bulgaria (1878), Serbia, y Montenegro obtuvieron la independencia. En los años 70 del siglo XIX la aspiración de Austria a la hegemonía económica y política en los Balcanes, llevó a la escalada del conflicto entre Rusia y el imperio austrohúngaro.

En los años 70 del siglo XIX empezó un nuevo período en la historia de la *cuestión oriental*. Sucedió que, con el surgimiento de otros conflictos en el mundo, la cuestión oriental ya no tuvo tanta relevancia internacional. La lucha por el reparto del mundo caldeó los ánimos en el Cercano Oriente. Más activo fue Alemania. La construcción del ferrocarril de Bagdad y la sumisión del gobierno turco, encabezado por Abdul Hamid II, a Alemania, provocó el fortalecimiento de la participación de Alemania y Austria en la *cuestión oriental*.



*Ferrocarril de Bagdad (cerca de 1900-1910).*



*Abdul Hammid II.*

La política expansionista de Austria (anexión de Bosnia y Herzegovina, y la aspiración a obtener el acceso al Mar Egeo), provocó tensión en las relaciones entre Rusia y Austria (la crisis bosnia de 1908-1909); pero el gobierno del zar se debilitó por la derrota en la guerra ruso-japonesa y por la revolución de 1905-1907. Su política exterior se hizo muy cuidadosa. En aquellos tiempos empezó el movimiento de liberación nacional entre los pueblos sometidos al sultán: los armenios, los macedonios, los albaneses, la población de Creta y los árabes. Los Estados europeos siguieron interviniendo en los asuntos interiores de Turquía. Durante las guerras de los Balcanes (1912-1913), obtuvieron la independencia Macedonia, Albania y las islas del Mar Egeo.



*Soldados a caballo durante la revolución rusa de 1905.*







**Cambios territoriales tras la Guerras Balcánicas: Tratado de Bucarest (1913)**

*Obtenido por Serbia* — *Obtenido por Rumania* — *Nueva Albania independiente*

*Obtenido por Grecia* — *Obtenido por Montenegro*

*Obtenido por Bulgaria* — *Fronteras alemanas antes de la guerra*

*Fronteras tras la Primera Guerra Balcánica (Conferencia de Londres)*

## 4. Descomposición del imperio otomano

En la Primera Guerra Mundial Turquía fue aliada de la Triple Alianza. Al mismo tiempo, conforme a los acuerdos de la Triple Entente (acuerdo inglés-ruso-francés de 1915, y acuerdo Sykes-Picot de 1916), en el caso de victoria se preveía el traspaso de Constantinopla y los estrechos a Rusia y el reparto de la parte asiática de Turquía entre los aliados.




0
500 Km
Mar Báltico
Mar del Norte
GRAN BRETAÑA
IMPERIO RUSO
OCÉANO ATLÁNTICO
ALEMANIA
Checos
Polacos
Eslovacos
Ucranianos
AUSTRÍA-HUNGRÍA
Italianos
Eslovenos
Rumanos
Croatas
Serbios
Sarajevo
Dalmacia
FRANCIA
PORTUGAL
ESPAÑA
RUMANIA
Mar Negro
SERBIA
MONTENEGRO
BULGARIA
ITALIA
ALBANIA
GRECIA
IMPERIO OTOMANO
Mar Mediterráneo
Marruecos español
Marruecos francés
Argelia francesa
Túnez francés
ALIANZAS MILITARES EN 1914
Potencias Centrales
Entente-Cordiale
Aliados de Rusia
Minorías nacionales

El reparto de Turquía después de su derrota en la Primera Guerra Mundial fue objeto de discusión en la Conferencia de Paz de París (1919-20), en la cual fue propuesta la idea del traspaso de Turquía bajo el mandato de Estados Unidos de América.

Finalmente fue firmado el Tratado de Sèvres (1920), que tenía carácter catastrófico para Turquía; pero debido a la guerra de Independencia turca, en lugar del imperio otomano se formó el Estado nacional turco independiente; y la *cuestión oriental* fue eliminada del sistema de las relaciones internacionales.

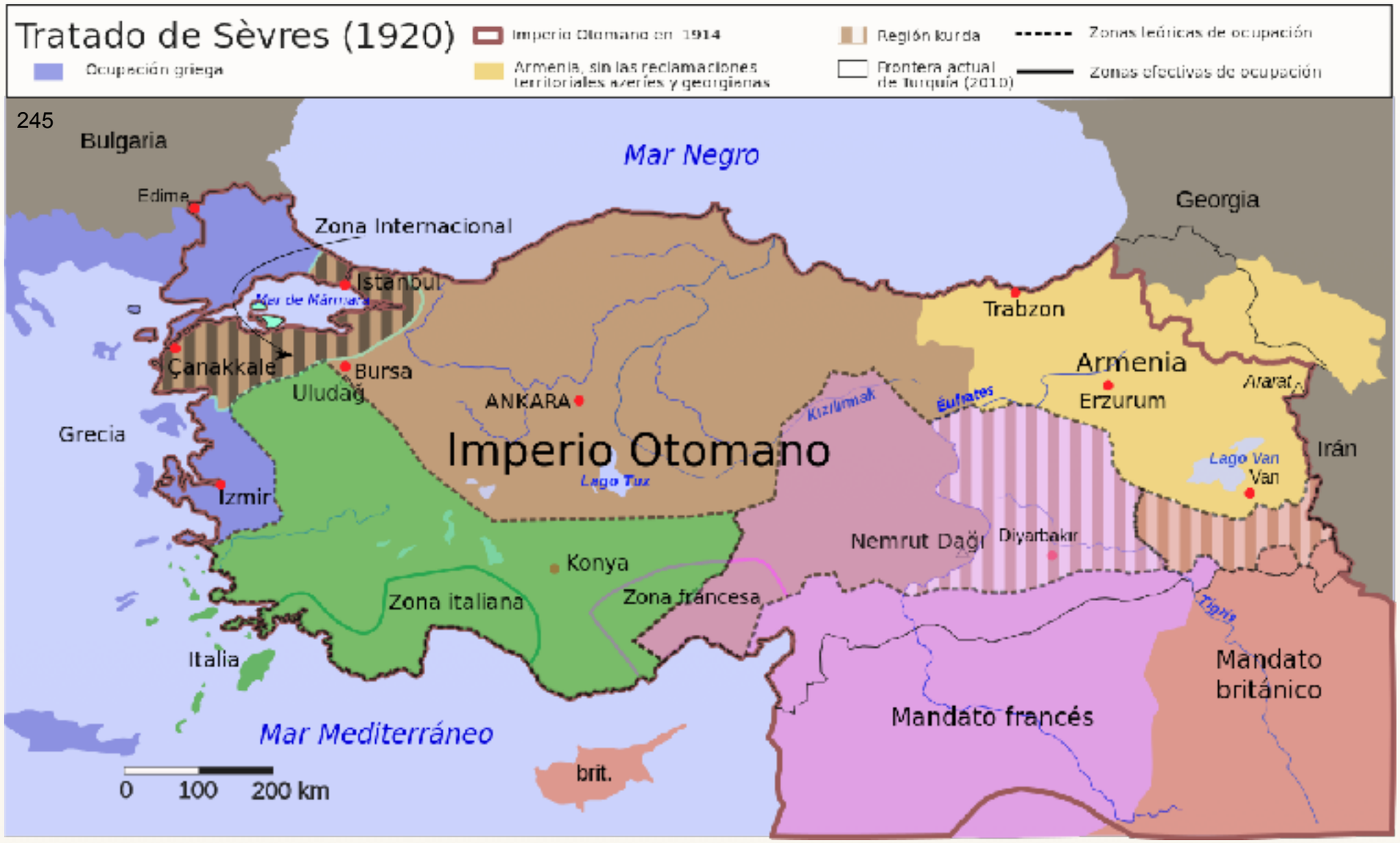

## Comprobación del capítulo XIII:
## La cuestión oriental

Si eres estudiante inscrito, ingresa en la plataforma para resolver la

**Comprobación del capítulo XIII**



Si tienes alguna dificultad, no dudes en ponerte en contacto con UOMAC en:

secretario@uomac.net

# CAPÍTULO XIV

## Las reformas del imperio otomano en el siglo XIX

1. Reformas de Selim III y Mahmud II
2. Edicto de Gülhane. Tanzimat
3. Constitución de 1876

### 1. Reformas de Selim III y Mahmud II

El imperio otomano entró al siglo XIX sin su antiguo poderío. La crisis política y económica condujo al imperio otomano a una situación catastrófica. Los reyes fueron obligados a violar las tradiciones conservadoras y realizar una serie de reformas administrativas y militares. La modernización de Turquía duró dos siglos y medio. Las primeras iniciativas reformistas surgieron a mediados del siglo XVIII, durante los reinados de Mustafá III (1757-1774) y de su hijo Selim III (1789-1807); pero los primeros éxitos fueron obtenidos en los tiempos de Mahmud II (1808-1839) y de Abdülmecit I (1839-1861), que eran los representantes de la otra rama de la dinastía osmanlí.




*Mustafá III.*




*Selim III.*

Desde 1789 hasta 1807 el trono fue ocupado por el sultán Selim III, quien se interesaba mucho en las ideas reformistas y ya ante su subida al trono se apasionaba por la ciencia y el arte militar de los Estados europeos. Sus reformas se centraron en la reorganización de las fuerzas armadas. Este problema era muy actual porque el reinado de Selim coincidió con las guerras con Rusia (1787-1792) y Austria (1788-1791). Durante el gobierno del gran visir Husein Pasha, con la ayuda de especialistas extranjeros, se empezaron a formar las nuevas fuerzas armadas Nizam-i-Cedid, para sustituir a los jenízaros.



*Husein Pasha.*

En 1805 Selim emitió un edicto sobre el completamiento de las tropas por los jenízaros; pero temiendo el descontento de los nobles, el sultán no se atrevió a promulgar este edicto en Estambul. Además de las dificultades internas, la reforma militar fue detenida por los choques militares con Francia (1798-1799), con Rusia (1806-1812) y con Inglaterra (1807-1809), provocados por las intrigas y por la lucha por las esferas de influencia.



*Fuerzas Armadas Nizam-i Cedid.*

Durante mucho tiempo Selim III había mantenido controlado el descontento de la oposición con la ayuda de Shayj al-Islam Velizade, quien garantizaba la lealtad del clero. Los jenízaros, los principales intrigantes de los siglos XVII-XVIII, eran una amenaza mayor; y durante la guerra ruso-turca (1806-1812), Selim no logró evitar el conflicto entre la vieja guardia y la nueva.



*Caballería Nizam.*

Los jenízaros derrotaron a las tropas de Nizam-i Cedid, y los reformadores y Velizade fueron excluidos del poder. El gobierno fue encabezado por el agha de los jenízaros; pero en 1807, en Estambul, ocurrió una nueva rebelión. A pesar de la disolución del Nizam-i Cedid, Selim no pudo mejorar la situación y fue encerrado en el palacio. Al trono subió Mustafá IV (1807-1808).



*Mustafá IV.*

La victoria de los reaccionarios llevó a la consolidación de los reformadores, encabezados por Bayraktar Mustafá Pasha. El 28 de julio de 1808, para salvar a Selim III, los reformadores organizaron el asalto del palacio; pero, por orden de Mustafá IV, Selim fue estrangulado. Sin embargo, pasado muy poco tiempo, Mustafá IV fue sustituido por su hermano Mahmud II. Bayraktar se convirtió en Gran Visir, suprimió la oposición del clero y siguió realizando la reforma militar. El objetivo principal fue la reorganización del cuerpo de los jenízaros y el fortalecimiento de la disciplina. Esta actividad reformista volvió a provocar la rebelión de los jenízaros, quienes organizaron el incendio en la capital. Entre las víctimas de la rebelión del 16 de noviembre estaban Mustafá IV y Bayraktar.

A causa de la inestabilidad causada por el movimiento de liberación nacional en los Balcanes, Mahmud II logró reanudar las reformas militares hasta mediados de los años 20. A pesar del apoyo del clero, el primer intento fracasó. La reorganización fue encargada a especialistas de Egipto, quienes participaron en la represión de la

revolución en Grecia (1821-1829). En respuesta a estas medidas, los jenízaros se rebelaron en junio de 1826. La rebelión fue sofocada por el ejército regular . El cuerpo de los jenízaros dejó de existir.



*Bayraktar Mustafá.*



*Mahmud II.*

La abolición de los jenízaros permitió reorganizar no solo el ejército, sino toda la vida sociopolítica del imperio otomano. Fue abolido el sistema de vasallaje; y para estimular a los funcionarios fue introducido el sistema de premios. Desde 1834 las instituciones administrativas se organizaban según el modelo europeo, habiendo perdido su poder los gobernantes locales. Además, entre otras innovaciones se debe mencionar la fundación del primer periódico turco y la acuñación de monedas con la imagen de Mahmud II.



*Moneda acuñada en tiempos de Mahmud II.*

El ejército que sustituyó a los jenízaros no se distinguía por el gran poderío militar que se manifestó durante la guerra ruso-turca de los años 1828-1829. El nuevo ejército no fue capaz de sofocar la rebelión de los vasallos otomanos encabezada por el rey de Egipto, Mehmed Emin Ali Pasha. Por eso, la recapacitación del ejército fue encargada a especialistas prusianos, bajo la dirección de Helmuth von Moltke.



*Mehmed Emin Ali Pasha.*



*Helmuth Karl Bernhard*
*Conde von Moltke.*

Después de la muerte de Mahmud II subió al trono su hijo de 16 años de edad, Abdülmecit I, quien al principio se encontraba bajo la influencia del ministro de asuntos exteriores, Mustafá Reşid Pasha.



*Abdülmecit I.*



*Mustafá Reşid Pasha.*

## 2. Edicto de Gülhane. Tanzimat

El 3 de noviembre de 1839 fue promulgado el Edicto de Gülhane, que garantizaba los derechos civiles de toda la población del imperio (incluyendo el derecho de propiedad privada). El edicto también introducía un nuevo sistema de impuestos y de gastos presupuestarios, y eliminaba los monopolios. Este edicto puede ser considerado como la primera constitución política turca y el inicio de la época de las reformas conocida como Tanzimat.

Las transformaciones se realizaron solo en el campo militar y administrativo. Durante la guerra con Egipto, con la ayuda del gobierno austriaco, en marzo de 1841, Reşid Pasha fue eliminado del gobierno. El gabinete conservador, encabezado por Riza-Pasha (1841-1845), realizó una reforma militar que creaba el servicio militar obligatorio.

Los reformadores regresaron en 1845 cuando, mediante un edicto, Abdülmecit definió las nuevas tendencias reformistas. Con el apoyo de sus partidarios realizó las reformas en el sector de la educación, la economía y la justicia.

La mayor parte de las reformas fue realizada después de un nuevo edicto (Islahat Fermani), emitido en 1856, que reconocía la igualdad de todas las religiones. En 1858 fue prohibida la trata de esclavos.

En el reinado de Abdülaziz, quien al principio apoyaba las reformas, una parte del poder fue entregada a Mehmed Ali Pasha (jefe de gobierno en 1861-1862, 1867-1868, y 1870-1871) y a Mehmet Fuat Pasha (1862-1865); pero las reformas se limitaron a la esfera agraria.



*Sultan Abdülaziz I.*



*Mehmet Fuat Pasha.*

En las condiciones del movimiento de liberación nacional en los Balcanes (1875-1876), los turcos hicieron algunas concesiones a los eslavos; pero en Estambul se reforzó el grupo nacional-liberal llamado *otomanos nuevos*, encabezado por Mehmed Rushdie Pasha. Al llegar al gobierno en 1876, este grupo dió un golpe de Estado e hizo abdicar a Abdülaziz en favor de su sobrino Murad V. Abdülaziz fue declarado demente y el 4 de junio de 1876 fue asesinado. Murad V frenó el proceso reformista y por eso, el 30 de agosto, fue depuesto en favor de su hermano Abdul Hamid II.



*Mehmed Rushdie Pasha.*



*Murad V.*



*Abdul Hamid II.*

### 3. Constitución de 1876

Estos acontecimientos coincidieron con las represiones en los Balcanes, que fueron objeto de discusión en la Conferencia de Constantinopla (1876-1877). Poco antes de esta conferencia Midhat Pasha había sido nombrado gran visir. Él elaboró la nueva constitución, conforme a la cual Turquía se convirtió en Estado parlamentario (23 diciembre de 1876). En las elecciones de 1877 la mayoría de votos fueron para los reformistas. A pesar de eso, Midhat fue obligado a dimitir. Con el comienzo de la guerra ruso-turca en 1877-1878 el parlamento, que era meramente decorativo, dejó de existir; pero la constitución no fue abolida.



*Midhat Pasha.*

La dimisión de los ministros liberales señaló el fin de la época de reformas y el principio de la dictadura de Abdul Hamid II (1878-1908). Los sucesores de Abdul Hamid II fueron aún más conservadores. Las siguientes tres décadas fueron llamadas “Zulüm”: régimen despótico de Abdul Hamid II.

Los otomanos recomenzaron el curso reformista hasta en el período de la revolución (1908); pero estas reformas no fueron iniciadas por el sultán Mehmed V, sino por Ahmed Cemal, Enver Pachá y Talat Pasha, miembros de la organización de los Jóvenes Turcos. Los cambios profundos comenzaron hasta en el período de la revolución turca, encabezada por Atatürk.



*Ahmed Cemal.*



*Enver Pasha.*



*Talat Pasha.*



*Mustafa Kemal Atatürk.*

## Comprobación del capítulo XIV:
## Las reformas del imperio otomano en el siglo XIX

Si eres estudiante inscrito, ingresa en la plataforma para resolver la

**Comprobación del capítulo XIV**



Si tienes alguna dificultad, no dudes en ponerte en contacto con UOMAC en:

secretario@uomac.net

# CAPÍTULO XV

## Turquía en el siglo XX

1. Zulüm. Revolución de los Jóvenes Turcos
2. Establecimiento de la República de Turquía. Kemalismo
3. La Segunda y la Tercera República

### 1. Zulüm. Revolución de los Jóvenes Turcos

En el siglo XX Turquía entró como un Estado absolutista. El sultán Abdul Hamid II instaló en el país un régimen dictatorial, que se llamaba "zulüm" (despotismo, tiranía). La anulación de las reformas de la segunda mitad del siglo XIX (incluso la anulación de la constitución de 1876) provocó el descontento social. El producto más notable de ese descontento fue el movimiento de los Jóvenes Turcos (en el final del siglo XIX y el principio del siglo XX). Al extenderse a los militares e intelectuales, este movimiento tuvo mucha influencia en la situación del país.

En 1908 la rebelión de las guarniciones militares en las provincias europeas del imperio fue apoyada por la mayor parte del país. El sultán fue obligado a convocar al parlamento y a restablecer la constitución de 1876. Después de dos meses de dualidad de poderes y de rebeliones contrarrevolucionarias, en abril de 1909 el poder en el país cayó en manos del partido de los Jóvenes Turcos: “Comité de Unión y Progreso”.




Los Jóvenes Turcos comenzaron a reformar la administración pública, el ejército y la educación; pero la simple copia de las instituciones europeas no tuvo mucho éxito. A pesar de que los Jóvenes Turcos propugnaban las ideas de libertad e igualdad, su régimen fue aún más duro que el de Abdul Hamid II. Con todo eso, Turquía era, en aquellos tiempos, oficialmente una monarquía constitucional.



*Igualdad.*

En 1918 Turquía se encontraba entre los países perdedores en la Primera Guerra Mundial. En noviembre de 1918 comenzó la ocupación de los dominios turcos por los países de la Triple Entente y sus aliados. Turquía estaba al borde de perder la integridad estatal. En toda Asia Menor comenzó el movimiento de liberación nacional, encabezado por Mustafá Kemal Atatürk (1881-1938). Este movimiento no sólo expulsó a los intervencionistas, sino estableció la república.



*Mustafá Kemal Atatürk.*

## 2. Establecimiento de la República de Turquía. Kemalismo

El 29 de octubre de 1923 la Gran Asamblea Nacional Turca proclamó la República de Turquía y su presidente, Mustafá Kemal, quien al día siguiente presentó su programa de modernización.




*Logo del parlamento turco.*



*Gran asamblea nacional de Turquía.*

En primer lugar fue aprobada una nueva constitución (1924), en la cual fueron fijados los nuevos principios del kemalismo: laicismo (Estado *no confesional*, secularismo), nacionalismo, republicanismo, populismo y estatismo.

El objetivo de la política del laicismo era la minimización de la influencia religiosa en la vida del país.

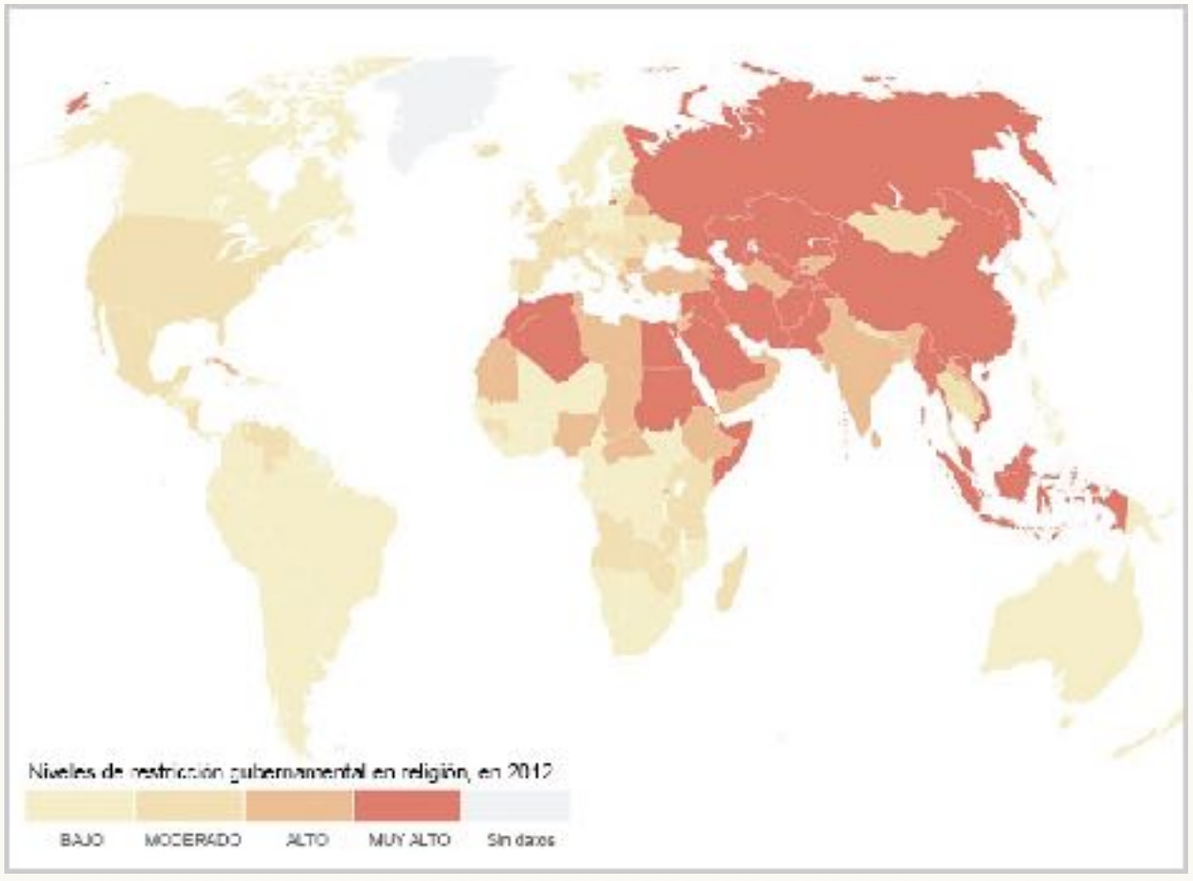

En 1925 el consejo de ministros ordenó cerrar los tekkes (conventos de los derviches) y los turbes (criptas); y prohibió portar fez y otros tocados medievales. Fue introducida la vestimenta europea.



*Gran asamblea nacional de Turquía.*



*Derviche turco, cerca de 1860.*

La gran asamblea nacional turca aceptó el código civil en reemplazo de los tribunales de sharía. En 1928 fue eliminada, de la constitución, la frase sobre el islam como religión estatal. En 1934 fueron introducidos los apellidos y fueron abolidos los títulos y las fórmulas de tratamiento (pachá, bey y efendi). En 1934 se le concedió, a las mujeres, el derecho a elegir y a ser electas. Así, las féminas fueron igualadas en derechos con los varones.



*Insignia de pachá otomano.*

La política de laicismo en los años 20-30 contribuyó al proceso de establecimiento del Estado laico en Turquía. El siguiente paso fue la consolidación nacional por medio de la creación de la lengua nacional turca. El alfabeto árabe fue sustituido por el turco, basado en el alfabeto latino. En el transcurso de 15 años una comisión especial debía de elaborar la nueva gramática turca. El idioma otomano comenzó a desaparecer de todas las esferas de la vida.

Además, fueron excluidas, de la lengua turca, las palabras árabes y persas; y en lugar de ellas fueron introducidas las antiguas palabras turcas (de los textos de Orjón y de los uigures), o fueron creadas nuevas palabras basadas en raíces turcas.



*Inscripciones de Orjón en un monolito.*



*Hombre uigur.*

El nuevo idioma fue incorporado en la educación pública, en la escuela superior y en la radiodifusión. A partir de 1928 las instituciones estatales fueron obligadas a pasar a la lengua turca.




*El Alfabeto turco está basado en el alfabeto latino. Las vocales están marcadas en turquesa.*

Las reformas kemalistas no estaban libres de contradicciones. Ante todo, ello se refiere a la política de estatismo. Los Jóvenes Turcos realizaban sus reformas en situación del descontento de los oposicionistas; y por eso solo la dictadura de Mustafa Kemal podía mantener la línea reformista. El período comprendido entre 1923 y 1945 se caracteriza por el régimen monopartidista republicano. Solo los miembros del Partido Republicano del Pueblo podían participar en el proceso político del país. Mustafa Kemal recibió el apellido “Atatürk”, que significa *padre de los turcos*.




*Logo del Partido Republicano del Pueblo.*

La descomposición del sistema monopartidista comenzó en 1945 y fue resultado de la presión de los aliados de Turquía en la Segunda Guerra Mundial: Estados Unidos de América y Europa occidental. Surgieron las contradicciones dentro del partido gobernante. Mustafa İsmet İnönü, el segundo presidente turco (1938-1950), fue obligado a permitir la fundación de partidos alternativos.



*Mustafa İsmet İnönü y su firma personal.*

### 3. La Segunda y la Tercera República

El paso al régimen pluripartidista fue realizado conforme a la constitución de 1924, que suponía multipartidismo y tres ramas del poder: ejecutiva, legislativa y judicial. En los años 1945-1960, a pesar de las intenciones de acatar la constitución, los partidos gobernantes (Partido Republicano del Pueblo y, desde 1950, el Partido Democrático) recurrían a métodos de fuerza para lograr sus objetivos políticos.



*Logo del Partido Democrático turco.*

El Partido Democrático (1950-1960) renunció a la política de estatismo y sumió el país en una crisis total. Esta crisis fue resuelta en mayo de 1960 por el primer golpe militar en la historia del país. En 1961 fue decretada una nueva constitución, que fue más democrática. Nació la Segunda República, que duró 20 años. Excepto durante los años 1971-1972, cuando los militares de nuevo intervinieron en el proceso político, los gobernantes trataban de acatar la constitución; pero los partidos no pudieron resolver los problemas socioeconómicos y reprimir el extremismo político. En septiembre de 1980, en Turquía tuvo lugar un nuevo golpe militar.

El 12 de septiembre de 1980 el poder cayó en manos de los militares. Fue formado el Consejo de Seguridad Nacional, que disolvió el parlamento y detuvo la actividad de los partidos. Este régimen militar, encabezado por el general Kenan Evren, duró tres años y consiguió que disminuyera el terrorismo y el extremismo. El gobierno del contralmirante B. Ulusu introdujo una serie de reformas económicas. Los militares promovieron una nueva constitución, adaptada a la realidad actual.




*Sede del Consejo de Seguridad Nacional, en Anakara.*



*General Kenan Evren.*

En la elaboración de la nueva constitución no participaron los representantes de los partidos políticos. Los creadores de la nueva constitución, considerada dura, fueron burócratas militares y civiles. Fue convocado un referéndum y la nueva constitución fue aprobada en noviembre de 1982. Este paso fue el más importante en la formación del nuevo sistema político de la Tercera República. La constitución de 1982 tuvo como objetivo elevar el prestigio del Estado y del poder ejecutivo en comparación con el legislativo y el judicial. La etapa siguiente fue la aprobación de una ley de partidos políticos (en abril de 1983) y una ley electoral de diputados parlamentarios (en junio de 1983). Conforme a estas leyes, el control sobre la actividad de los partidos fue más drástico. El objetivo principal fue fundar varios grandes partidos políticos y gobiernos monopartidistas.

En los años 1983-1987 se formó el sistema de partidos. Surgieron aproximadamente 20 partidos, entre los cuales podemos distinguir cuatro grupos: derecho-centrista, izquierdo-centrista, pro-islámico y radical nacionalista. Hasta 1995 dos partidos derecho-centristas, «El Partido de Patria» y «El Partido de Vía Justa», formaban el gobierno. En las elecciones parlamentarias la mayoría de los votos fue en favor del partido de los islamistas moderados, “Refah”, cuyo líder, Necmettin Erbakan, ocupó el puesto de primer ministro durante un año; pero la presión política de los militares le obligó a dimitir. Las siguientes gestiones de los gabinetes pro-europeos (de M. Yılmazy y de Bülent Ecevit) provocaron el levantamiento islamista. En las elecciones de 2002 el sucesor de Refah, el Partido de la Justicia y el Desarrollo, obtuvo el triunfo y formó un gabinete monopartidista.




*El Partido de Patria.*




*Logo del Partido Democrático.*




*Partido Refah.*



*Necmettin Erbakan.*

En el siglo XX Turquía fue para todo el mundo un buen ejemplo de modernización política. A principios del siglo, Turquía era un Estado absolutista. Como resultado de la revolución de los Jóvenes Turcos en 1908-1909, el país se convirtió en monarquía constitucional. Después de la derrota en la Primera Guerra Mundial, en 1918 comenzó el período del régimen republicano en la historia turca, que durante el siglo XX se modificó tres veces. La base teorética de la modernización fue el kemalismo.



*Estambul, Turquía. Siglo XX.*

Al mismo tiempo, la modernización no fue una simple imitación de las ideas europeas. Los ideales europeos fueron adoptados para las necesidades espirituales del pueblo turco.

## Comprobación del capítulo XV: Turquía en el siglo XX

Si eres estudiante inscrito, ingresa en la plataforma para resolver la

**Comprobación del capítulo XV**



Si tienes alguna dificultad, no dudes en ponerte en contacto con UOMAC en:

secretario@uomac.net

# CAPÍTULO XVI

## Historia de Irán en el siglo XX

1. El mandato británico en Irán
2. Cabinet noir
3. La dinastía Pahlaví
4. El gobierno de Mohammad Mosaddeq
5. Mohammad Reza Pahlevi. La Revolución Blanca
6. La revolución de 1979 y la fundación de la República de Irán
7. El curso de Mohammad Jatamí y Mahmud Ahmadineyad

### 1. El mandato británico en Irán

Después de la Primera Guerra Mundial el territorio de Irán quedó bajo la ocupación de las tropas británicas. Conforme a un acuerdo sobre la ayuda británica, celebrado el 9 de agosto de 1919, todo el control sobre el ejército iraní, y las finanzas y el comercio exterior, fueron entregados a los consejeros ingleses; lo que de hecho fue el establecimiento del protectorado inglés en Irán.

En 1920-1921 comenzó, en Irán, el movimiento para la liberación nacional contra el gobierno pro-inglés. En respuesta, Gran Bretaña decidió dividir Irán y convertir su parte Sur en una colonia británica. Por eso, Gran Bretaña estimulaba el separatismo en Irán y cualquier acción contra el gobierno central. Carente del apoyo británico, la dinastía gobernante de los Kayar no logró derrotar el separatismo en el país y finalmente se desacreditó.



*Bandera de la dinastía Kayar.*



*Escudo de la dinastía Kayar.*

## 2. Cabinet noir

El 21 de marzo de 1921 ocurrió en Irán un golpe de Estado. La dinastía fue destronada y al poder llegó un gobierno, llamado *cabinet noir*, encabezado por Seyyed Ziaoddín Tabatabaí y el ministro militar Reza Shah. La actividad del nuevo gobierno fue dirigida contra la dominación británica; y fue anulado el acuerdo anglo-iraní de 1919. Las tropas británicas fueron retiradas de Irán. Además, Irán comenzó el acercamiento con la URSS, y en 1921 fue firmado, en Moscú, un tratado soviético-iraní. Fue el primer tratado de igualdad de derechos con Irán.



*Seyyed Ziaoddín Tabatabaí.*



*Reza Shah.*



*Primera sede del Majlis, en Teherán.*

### 3. La dinastía Pahlaví

La popularidad de Reza Shah muy pronto le llevó a convertirse en primer ministro del país. En diciembre de 1925 fue proclamado jaque de Irán y fundador de la nueva dinastía Pahlaví. Al principio de su gobierno, Reza Shah declaraba su responsabilidad al parlamento (Majlis), al contrario de la dinastía Kayar; pero con el tiempo el papel del parlamento se redujo, habiendo aumentado la importancia del jaque. Al mismo tiempo la aristocracia antigua perdió todos sus privilegios.



*Emblema estatal de la República Islámica de Irán.*

Hubo una nueva distribución de tierras y comenzó a formarse una nueva clase de propietarios de tierras. Para proteger su propiedad fueron aprobados los códigos penal (1927) y civil (1929), una ley sobre los registros de las parcelas, y leyes contra las apropiaciones de tierras (1930) y contra el bandolerismo agrario (1931).

Paralelamente, el gobierno de Reza introducía tarifas aduaneras, imponía el monopolio del comercio exterior y decretaba altos aranceles sobre los productos importados.

Al principio de los años 30 el gobierno de Irán comenzó a orientarse hacia Alemania. Por eso, al principio de la Segunda Guerra Mundial, los territorios de Irán fueron ocupados por tropas soviéticas y británicas. Reza Shah fue obligado a renunciar en favor de su hijo Mohammad Reza Pahlevi. En 1942 fue firmado, en Teherán, un tratado de alianza entre la URSS, Gran Bretaña e Irán, conforme al cual los aliados tenían el derecho de mantener sus tropas en Irán durante seis meses después del final de la guerra.





*Mohammad Reza Pahlevi y su firma personal.*



*Insignia de Mohammad Reza Pahlevi como shahanshah de Irán.*

Después de la Segunda Guerra Mundial, el objetivo principal del gobierno iraní fue la evacuación de las tropas de los aliados. En 1947 el parlamento planteó la cuestión de la actividad de la Compañía de Petróleos Anglo-Persa (APOC), en la cual la participación de Irán era de 9% de toda la producción de petróleo. Las quejas del gobierno a APOC fueron apoyadas por Estados Unidos de América. El descontento social se manifestó en una serie de actos terroristas, incluyendo una tentativa de asesinato del jaque, en 1948.



*Compañía de Petróleo.*

## 4. El gobierno de Mohammad Mosaddeq

Las fuerzas opositoras, que constituían el Frente Nacional, fueron encabezadas por Mohammad Mosaddeq, partidario de una política exterior independiente y de reducir los poderes del jaque. Una comisión parlamentaria especial llegó a la conclusión de nacionalizar la industria petrolera. En respuesta, Gran Bretaña y el Consorcio Internacional de Petróleo presionaron a Irán; lo que condujo a una profunda crisis económica en este país. El gobierno de Mohammad Mosaddeq fue obligado a tomar algunas medidas y finalmente Irán rompió relaciones diplomáticas con Gran Bretaña. Los Estados Unidos de América intentaron coordinar su política con la política de Gran Bretaña. El agravamiento de la situación económica en el país provocó un nuevo golpe de Estado, preparado por la CIA, el 19 de agosto de 1953. El gobierno de Mohammad Mosaddeq fue derrocado y en Irán fue declarado el estado de alerta.





*Mohammad Mosaddeq y su firma personal.*

## 5. Mohammad Reza Pahlevi. La *revolución* blanca

La vida política en los años 50 se caracterizaba por el aumento del poder personal del jaque Mohammad Reza Pahlevi. Fueron llevadas a cabo las reformas políticas y socioeconómicas llamadas *revolución blanca*. La más importante de 19 reformas fue la reforma agraria, que incluía la introducción de un límite máximo de propiedad agraria de los latifundistas, así como la venta de tierra a los campesinos, a plazos. Además, fueron nacionalizados los bosques y los pastizales, comenzó la venta de empresas públicas a personas particulares, fue emprendida la lucha contra el analfabetismo y fueron ampliados los derechos de las mujeres. Al final de los años 60 surgieron, en Irán, nuevos sectores de la industria; por ejemplo, industria de construcción de maquinaria, e industria petroquímica y metalúrgica.



*Petroquímica*

Estas reformas aumentaron el poder personal del jaque. En 1975 el sistema pluripartidista fue sustituido por el monopartidista. El Partido del Renacimiento fue fundado para consolidar la población alrededor de la dinastía Pahlaví; pero el jaque subestimó las posibilidades de la única oposición legal: el clero chiíta.

Ya en los años 60 el Ayatolá Alí Hoseiní Jameneí comenzó la lucha contra las reformas. Él predicaba que la ley de reforma agraria y las otras leyes contradecían las prescripciones de El Corán y las normas de la moral musulmana.

Alí Hoseiní Jameneí fue conocido por sus agudas declaraciones contra la igualdad de derechos entre hombres y mujeres. Debido a manifestaciones antigubernamentales, Alí Hoseiní Jameneí y sus partidarios fueron expulsados de Irán. Sin embargo, en el exilio Alí Hoseiní Jameneí continuaba su lucha, grabando sus prédicas y difundiéndolas por todo Irán. Las consignas del clero (como la liquidación del régimen del jaque y la liberación del capital extranjero) obtuvieron un amplio apoyo en Irán.





*Alí Hoseiní Jameneí y su firma personal.*

## 6. La revolución de 1979 y la fundación de la República de Irán

En enero de 1978 fue violentamente reprimida una manifestación antigubernamental en Qom. En 40 días las rebeliones se extendieron a todo el país. El 16 de enero, el jaque y su familia abandonaron Irán. En el país se estableció la dualidad de poderes: el poder seglar, que pertenecía al gobierno, encabezado por Teymur Bakhtiar, y el poder de los teólogos, encabezados por Jameneí. La rebelión del 9-10 de febrero en Teherán puso fin a la dualidad de poderes.



*Protestas anti-shah en Irán, 1978.*



*Teymur Bakhtiar, fundador y jefe del SAVAK, ha sido el general más joven en la historia de Irán.*

Las fuerzas revolucionarias fueron convertidas en Cuerpos de la Guardia Revolucionaria Islámica. El 1 de abril de 1979 fue proclamada la República Islámica de Irán. En diciembre del mismo año fue adoptada una constitución conforme a la cual en el país se establecía el régimen de gobierno islámico: Vilayet al-faqih. Todo el poder pertenecía a Alá; pero, de hecho, el líder del país era Jameneí, quien tenía el derecho de destituir al presidente popularmente electo, declarar la guerra, hacer la paz y llevar a cabo la movilización. Jameneí era considerado descendiente directo del profeta Mahoma. Para controlar el Majlis fue fundado el Consejo de Observación integrado por 12 teólogos, quienes comprobaban la concordancia entre las leyes y los preceptos de El Corán.

El período más grave para Irán fue la Guerra con Irak, que duró ocho años. Al final de esta guerra, en agosto de 1988, el país se dividió en dos corrientes: los pragmáticos y los ortodoxos.

Los ortodoxos actuaban en favor de la economía centralizada, la restricción del capital extranjero, la autarquía económica y el aislamiento con respecto al mundo occidental.




*Niño soldado iraní en la guerra Irán-Irak.*



*Soldado iraní con máscara anti-gas durante la guerra Irán-Irak.*

Los pragmáticos, encabezados por Akbar Hashemí Rafsanyaní, insistían en atraer el capital extranjero, privatizar una parte del sector público, desarrollar las relaciones con el mundo europeo y debilitar la religiosidad. Poco antes de su muerte, Jameneí hizo algunas concesiones. Fue ampliada la autonomía del Consejo de Ministros, y fue aumentado el prestigio del presidente y del gobierno debido a la supresión del puesto de primer ministro.





*Akbar Hashemí Rafsanyaní y su firma personal.*

## 7. El curso de Mohammad Jatamí y Mahmud Ahmadineyad

En 1997 el presidente Mohammad Jatamí propuso el diálogo entre las civilizaciones en vez de la exportación de la revolución islámica. En su presidencia fueron liberalizados los precios, fueron privatizadas empresas públicas, se organizaron las zonas económicas libres, se incentivó la inversión de capitales extranjeros, y fue reducido el control sobre las operaciones importadoras y exportadoras.



*Mohammad Jatamí y su firma personal.*

En 2003 Estados Unidos de América acusó a Irán de producir armas nucleares. El presidente George W. Bush llamó a Irán eje del mal (expresión con la cual aludía a los regímenes que apoyaban al terrorismo) y propuso su aislamiento; pero en esta cuestión Estados Unidos de América suscitó la oposición de Francia, Alemania y Gran Bretaña. En Irán llegó al poder Mahmud Ahmadineyad y comenzó a realizar el curso conservador: el desarrollo del programa nuclear, el acercamiento con los países árabes y el final de las reformas liberales.







*George W. Bush y su firma personal.*




*Mahmud Ahmadineyad y su firma en documentos públicos.*

## Comprobación del capítulo XVI:
## Historia de Irán en el siglo XX

Si eres estudiante inscrito, ingresa en la plataforma para resolver la

**Comprobación del capítulo XVI**



Si tienes alguna dificultad, no dudes en ponerte en contacto con UOMAC en:

secretario@uomac.net

# CAPÍTULO XVII

## El sistema de mandatos en el Cercano Oriente durante la primera mitad del siglo XX

1. La disolución del imperio otomano
2. Los mandatos de la Sociedad de Naciones. El mandato francés
3. El mandato británico de Mesopotamia
4. El mandato británico de Palestina

### 1. La disolución del imperio otomano

Como resultado de la derrota del imperio otomano en la Primera Guerra Mundial (1914-1918), sus territorios y pueblos fueron unificados en nuevos Estados. Surgieron el mundo árabe moderno y la República de Turquía.



*Bandera de Turquía.*

Los territorios del imperio otomano fueron gobernados según el sistema de los mandatos, o sea los derechos de gobierno entregados por la Sociedad de Naciones a los países de la Triple Entente (en primer lugar, a Francia y Gran Bretaña).

## 2. Los mandatos de la Sociedad de Naciones. El mandato francés

Conforme a los acuerdos Sykes-Picot entre Francia y Gran Bretaña, esta última recibió el Mandato de Mesopotamia (los territorios del Irak moderno) y de Palestina (los territorios de Siria, Palestina y Jordania). Siria, Líbano y Hatay fueron entregados a Francia.

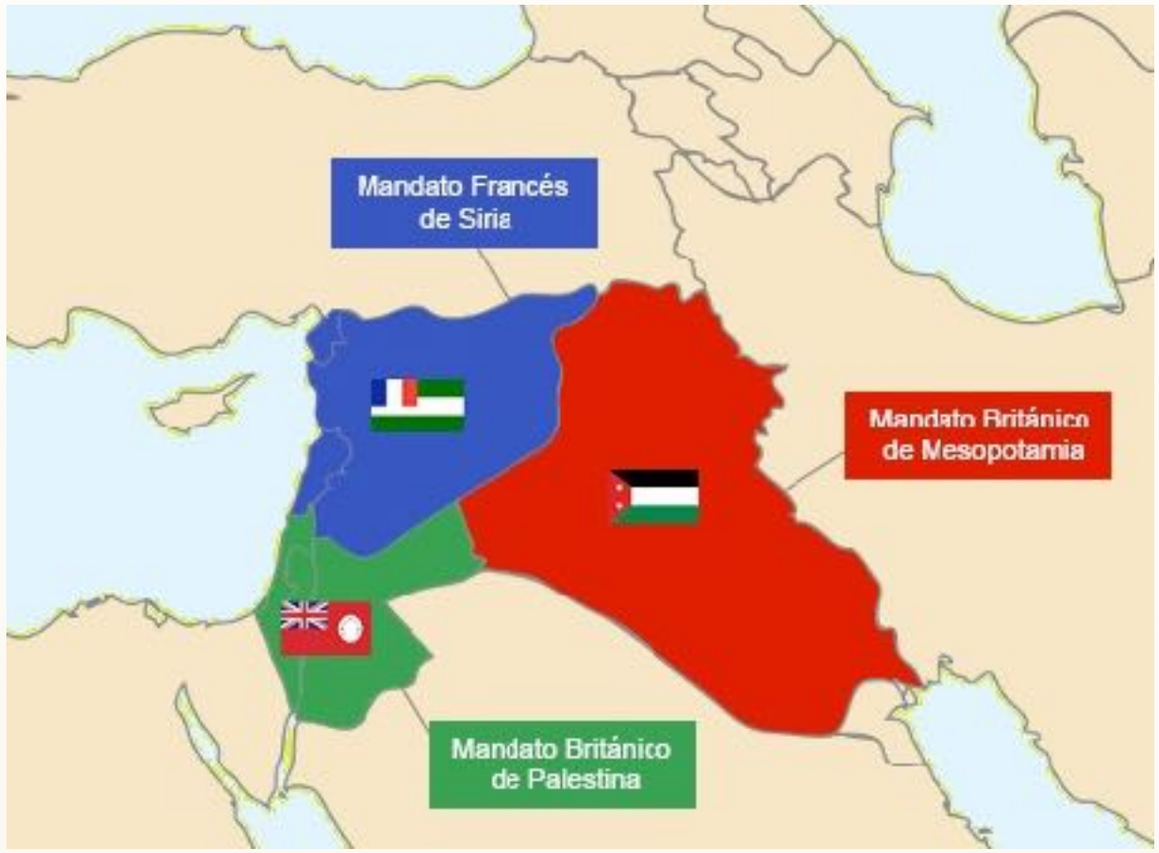


*División territorial de los mandatos.*

Los territorios del Cercano Oriente controlados por Francia se llamaban Gran Líbano. Francia logró ocupar estos territorios en 1923 y gobernar hasta 1943 (el ejército francés estuvo en Siria y Líbano hasta 1946).



*Bandera de Líbano durante el mandato francés. Observa que es una mezcla entre las banderas de ambos países.*

**3. El mandato británico de Mesopotamia**

El mandato de Mesopotamia (Irak moderno) fue formado conforme al Tratado de Sèvres de 1920 y fue entregado a Gran Bretaña (conforme a la conferencia de San Remo, 1920). En 1921 los ingleses organizaron, en estos territorios, el reino de Irak. En 1932 Irak obtuvo la independencia e ingresó a la Sociedad de Naciones.

En los territorios ocupados se introdujo una nueva administración: el país fue dividido en distritos que estaban subordinados a un general inglés. Las leyes antiguas fueron desplazadas por nuevos códigos civiles y penales, copiados de los códigos ingleses. La rupia se convirtió en la moneda oficial. El ejército y la policía se completaban con aborígenes. La política colonial inglesa provocó, en 1920, la rebelión contra la ocupación británica. Este suceso hizo que Gran Bretaña buscara medios para dar a este sistema colonial la apariencia de cooperación bipartita.



*Escudo de la Sociedad de Naciones.*

En octubre de 1920, bajo el control del comisario inglés, fue formado un gobierno provisional: el Consejo de Estado (que no tenía el poder de decidir sobre cuestiones militares e interestatales). En 1921 fue firmado un tratado entre Irak y Gran Bretaña, en el cual no se incluía la palabra *mandato*; pero de hecho las relaciones entre Irak y Gran Bretaña siguieron siendo coloniales.

En 1929 Gran Bretaña presentó sus recomendaciones sobre el ingreso de Irak a la Sociedad de Naciones.

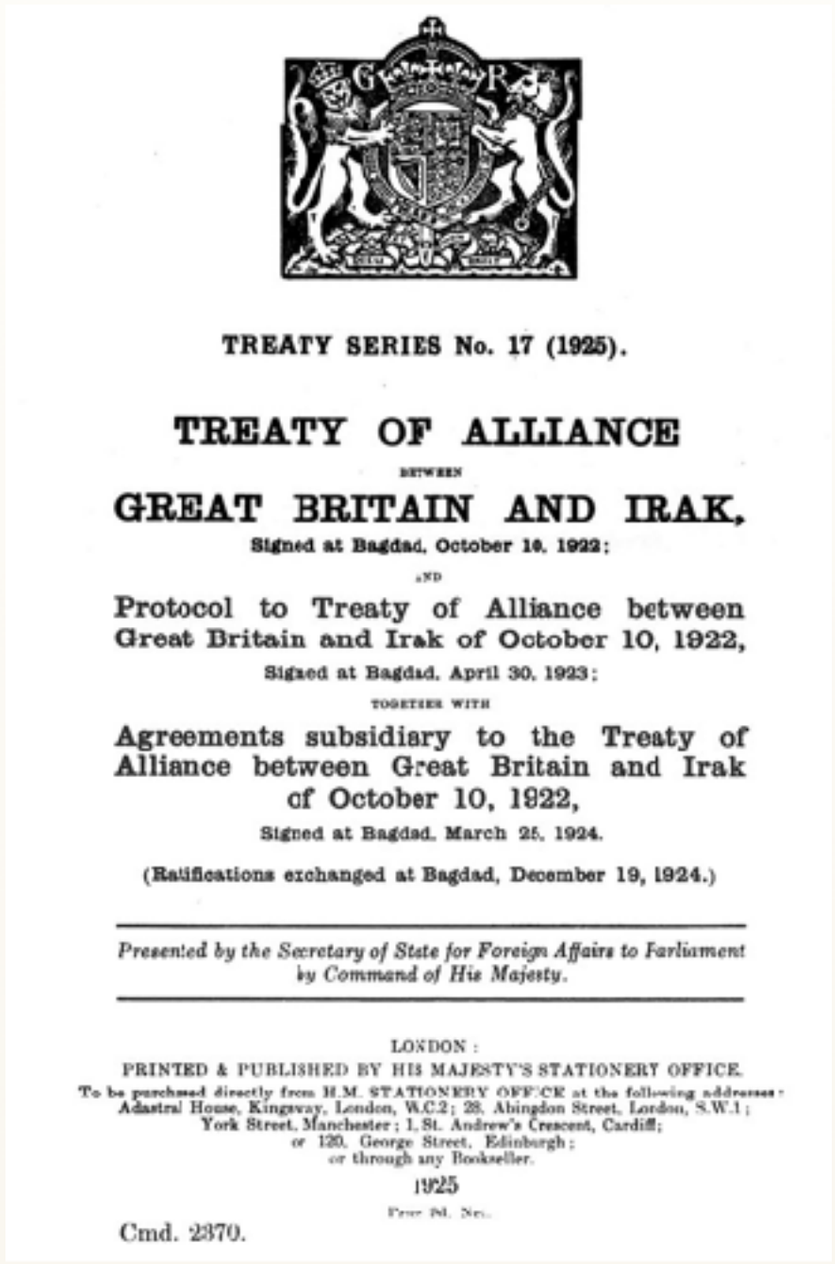

TREATY SERIES No. 17 (1925).

TREATY OF ALLIANCE
BETWEEN
GREAT BRITAIN AND IRAK,
Signed at Bagdad, October 10, 1922;
AND
Protocol to Treaty of Alliance between Great Britain and Irak of October 10, 1922,
Signed at Bagdad, April 30, 1923;
TOGETHER WITH
Agreements subsidiary to the Treaty of Alliance between Great Britain and Irak of October 10, 1922,
Signed at Bagdad, March 25, 1924.
(Ratifications exchanged at Bagdad, December 19, 1924.)

*Presented by the Secretary of State for Foreign Affairs to Parliament by Command of His Majesty.*

LONDON:
PRINTED & PUBLISHED BY HIS MAJESTY'S STATIONERY OFFICE.
To be purchased directly from H.M. STATIONERY OFFICE at the following addresses:
Adastral House, Kingsway, London, W.C.2; 28, Abingdon Street, London, S.W.1;
York Street, Manchester; 1, St. Andrew's Crescent, Cardiff;
or 120, George Street, Edinburgh;
or through any Bookseller.
1925
Price 9d. Net.
Cmd. 2370.

*Portada del Tratado Anglo-iraquí.*

Para fijar en Irak los intereses militares de Gran Bretaña, en 1930 fue firmado un tratado anglo-iraquí de 25 años de vigencia. Conforme a este tratado, Irak sería independiente en el momento de su ingreso a la Sociedad de Naciones. Además, este tratado proclamó el derecho de Gran Bretaña a tener, en el territorio de Irak, bases aéreas, introducir tropas en situaciones de peligro militar y tener acceso a toda la infraestructura necesaria. Irak fue obligado a admitir, en el servicio militar y público, solo a especialistas ingleses. En 1932 Irak ingresó a la Sociedad de las Naciones y el mandato británico de Mesopotamia dejó de existir.

**4. El mandato británico de Palestina**

El mandato británico de Palestina duró desde 1922 hasta 1948. Durante la Primera Guerra Mundial Palestina fue ocupada por Gran Bretaña. En 1917, el secretario de asuntos exteriores, Arthur James Balfour, promulgó la Declaración de Balfour, conforme a la cual Palestina se convertía en el hogar de la población judía. La conferencia de Paris (1919) determinó que Palestina era la región de los Estados modernos: Israel, Palestina, Jordania, y noreste de Arabia Saudí, que se convirtió en el mandato británico para realizar la Declaración de Balfour y fundar, en Palestina, “un territorio nacional de los judíos”. En el texto de la declaración se trataba sobre “la relación histórica entre los judíos y Palestina”. No había ni una palabra sobre los árabes.



*Arthur James Balfour.*




*La estrella de David es el símbolo judío por excelencia.*

En los años 1919-23 llegaron a Palestina 43 mil judíos, en su mayoría de Europa oriental. Los migrantes eran buenos obreros agrícolas y podían desarrollar la economía del país. A pesar de las cuotas de inmigración, la población judía creció hasta 90 mil. Los pantanos de valle de Jezreel y de la llanura de Sharon fueron desecados y entregados a los agricultores.



*Valle de Jezreel.*



*Llanura de Sharon.*

Entre 1924 y 1929 llegaron a Palestina 32 mil judíos que habían escapado del antisemitismo en Polonia y Hungría. En su mayoría los inmigrantes eran familias de clase media, que habían llegado a las ciudades grandes para participar en negocios (como la alimentación pública y la industria ligera). La inmigración judía a Palestina provocó el aumento del nacionalismo árabe y el agravamiento de las relaciones entre los árabes y los judíos. La política antisemita de la Alemania hitleriana en los años 30 causó una nueva ola de inmigración judía.



*Bandera de la Alemania de Hitler.*

En Palestina comenzó la rebelión árabe (1936-1939) y fue publicado el documento británico llamado «Libro blanco» (1939). En este documento se hablaba sobre la necesidad de fundar el Estado independiente palestino durante los siguientes 10 años. Fue limitada la inmigración judía en Palestina. Para eludir esta limitación fue fundada una organización clandestina judía: Mossad Le'aliyah Bet. Desde 1938 hasta 1948 esta organización llevó a Palestina más de 70 mil judíos. Durante 25 años del mandato británico la población de Palestina aumentó varias veces.

Después de 1945 Gran Bretaña resultó involucrada en el conflicto árabe-judío. En 1947 el gobierno británico declaró su intención de negarse al mandato de Palestina por no poder encontrar solución al conflicto. La ONU, en su segunda sesión de Asamblea General (1947), adoptó una resolución sobre la división de Palestina en dos partes: la árabe y la judía. Jerusalén obtuvo un estatus especial. El 14 de mayo de 1948 el mandato británico llegó a su fin, y el mismo día fue proclamada la fundación del Estado de Israel.



*Emblema de la ONU.*



*Sede de la ONU. Interior de la Asamblea General.*



*Sede de la ONU. Interior de la cámara del consejo de seguridad.*

Por un lado el sistema de los mandatos fue una nueva forma de relaciones coloniales, y por otro lado, este sistema propuso un régimen de tutela en lugar de un regimen de dominación. Gracias a su flexibilidad, el sistema de los mandatos duró hasta el final de la Segunda Guerra Mundial.

## Comprobación del capítulo XVII: El sistema de mandatos en el Cercano Oriente durante la primera mitad del siglo XX

Si eres estudiante inscrito, ingresa en la plataforma para resolver la

**Comprobación del capítulo XVII**



Si tienes alguna dificultad, no dudes en ponerte en contacto con UOMAC en:

secretario@uomac.net

# CAPÍTULO XVIII

## El conflicto árabe – israelí en la segunda mitad del siglo XX

1. La fundación del Estado de Israel
2. La guerra por la independencia
3. La crisis de Suez
4. La guerra de los Seis Días
5. La guerra de Yom Kipur. El reconocimiento de Israel por los Estados árabes
6. Intifada. Fatah. Hamás

### 1. La fundación del Estado de Israel

Durante la Segunda Guerra Mundial, debido al genocidio de judíos en Europa, aumentó la inmigración judía al territorio del Mandato británico.

La política restrictiva de Gran Bretaña provocó desilusión entre los emigrantes y el surgimiento de organizaciones terroristas. La mayor parte de actos terroristas fue realizada por organizaciones como Haganá e Irgún. El más conocido es el acto terrorista en el hotel «Rey David», que causó 91 muertos.




*Emblema del Irgún.*



*Vista del hotel «Rey David».*

En 1947 el gobierno británico declaró su intención de negarse al mandato de Palestina debido a la imposibilidad de encontrar una solución para los árabes y judíos. La ONU, en la segunda sesión de la asamblea general de 1947, adoptó una resolución sobre la división de Palestina en dos partes: la parte árabe y la parte judía. Jerusalén y Belén obtuvieron un estatus especial. La asamblea general aceptó este plan en la Resolución 181.

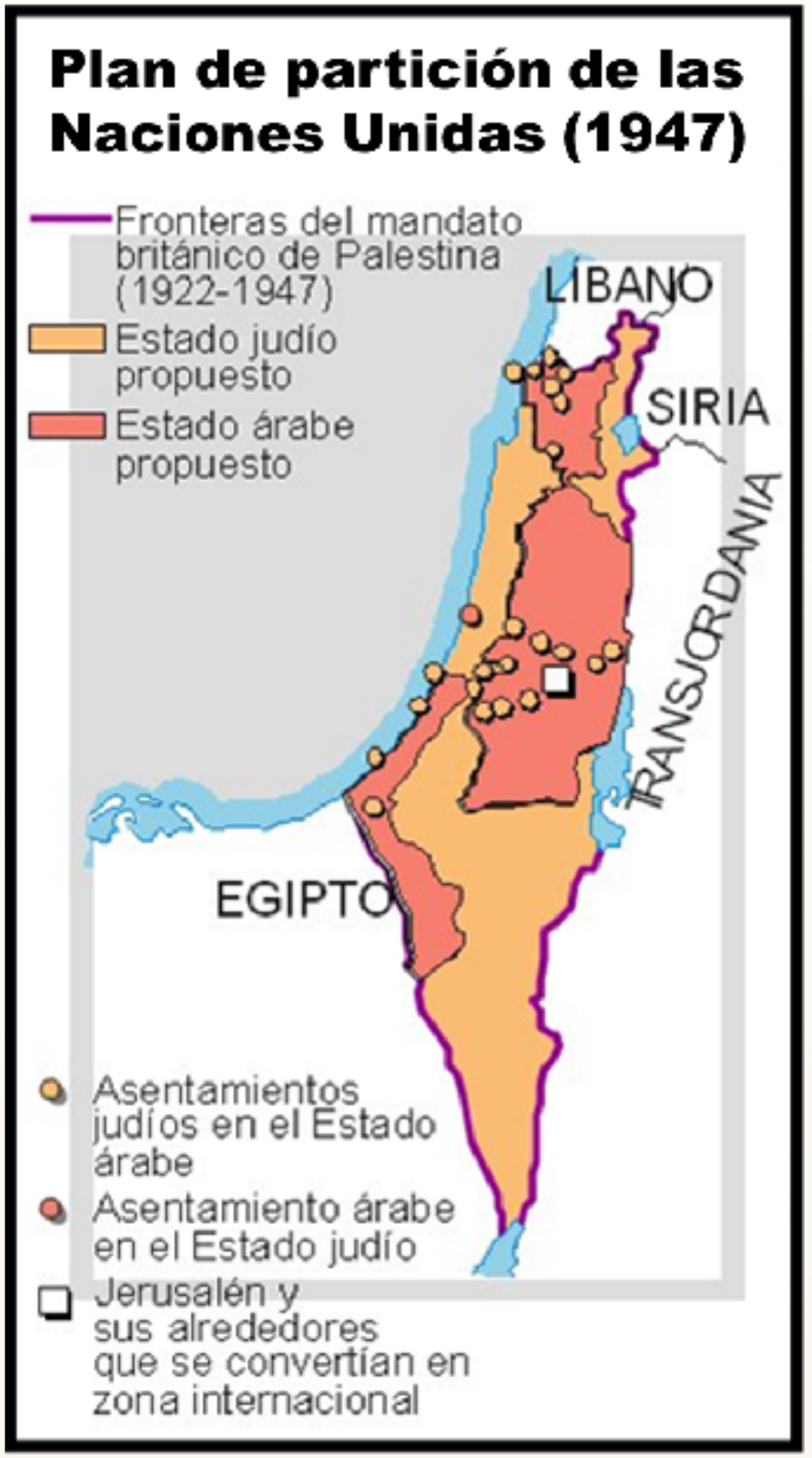

Esta resolución, sin embargo, no resolvió el problema. La evacuación de las tropas británicas causó choques entre judíos y árabes, sabotajes y ataques a las construcciones militares y a los arsenales británicos. Gran Bretaña cesaba su actividad en Palestina; pero la ONU no podía sustituirle como gobernante eficiente. Como resultado de ello, el ejército judío ocupó las principales ciudades y regiones situadas en la parte árabe. Al mismo tiempo los Estados árabes fronterizos habían expresado su voluntad de apoyar a sus compañeros palestinos.



*Voluntarios árabes en Palestina, en 1947.*

## 2. La guerra por la independencia

En el momento de la escalada del conflicto, el 15 mayo de 1948 (unos meses antes de la fecha fijada por la ONU), Gran Bretaña declaró sobre la terminación del mandato. El mismo día fue proclamada la fundación del Estado de Israel, y la Liga Árabe (instituida por Egipto, Siria, Líbano, Transjordania, Arabia Saudita, Irak y Yemen) introdujo tropas en Palestina. Comenzó una guerra que en el mundo israelí fue conocida como “La Guerra por la independencia”, y en el mundo árabe, como “Nakba” (“Catástrofe”).




*Bandera y emblema nacional del Estado de Israel.*

Después de un año de lucha, en 1949 fue tomada la decisión del alto el fuego con Egipto, Líbano, Transjordania y Siria. Galilea occidental y las llanuras marítimas hasta Jerusalén quedaron bajo dominio israelí. Jerusalén fue dividido entre Israel y Transjordania por la línea del alto el fuego. Estas fronteras se llamaban “La Línea Verde”. La Franja de Gaza fue ocupada por Egipto. Transjordania anexó la mayor parte de Judea y Samaria (Cisjordania) y quedó con el nombre de “Jordania”.



*La Guerra por la independencia.*



*Refugiados palestinos en 1948.*

Los participantes en la primera guerra árabe-israelí no quedaron satisfechos con los resultados: los Estados árabes no lograron la liquidación de Israel, y los judíos no obtuvieron la anexión de todos los territorios palestinos; pero surgió el problema de los refugiados, y el conflicto en el Cercano Oriente se convirtió en conflicto regional. Además, los gobiernos de los Estados árabes se negaron a reconocer el Estado de Israel y declararon que lo aislarían.

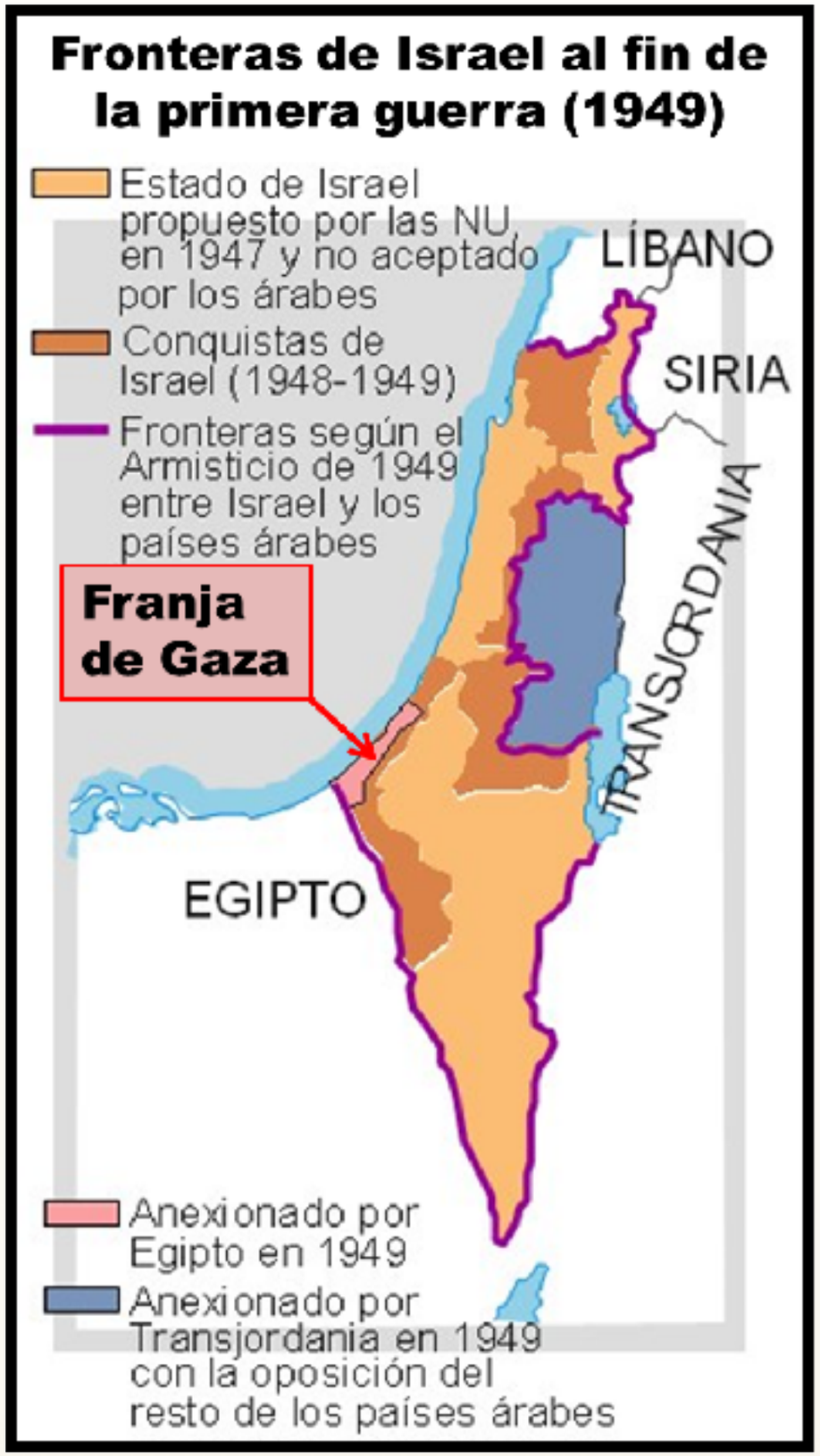
Fronteras de Israel al fin de la primera guerra (1949)
Estado de Israel propuesto por las NU en 1947 y no aceptado por los árabes
Conquistas de Israel (1948-1949)
Fronteras según el Armisticio de 1949 entre Israel y los países árabes
Franja de Gaza
LÍBANO
SIRIA
TRANSJORDANIA
EGIPTO
Anexionado por Egipto en 1949
Anexionado por Transjordania en 1949 con la oposición del resto de los países árabes

En 1949 Israel ingresó a la ONU. En los primeros años de existencia de ese Estado la principal fuerza política era el movimiento del sionismo socialista llamado Mapai, o Partido de los Trabajadores de la Tierra de Israel, encabezado por el primer ministro de Israel, David Ben-Gurión. Estos años se caracterizaban por la inmigración masiva de judíos. Desde 1948 hasta 1958 la población de Israel creció de 800 mil a 2 millones de personas.



*David Ben-Gurión.*

**3. La crisis de Suez**

El siguiente evento importante fue la Crisis de Suez. Desde el final del siglo XIX el canal de Suez pertenecía a Francia y Gran Bretaña. La presencia militar británica garantizaba el control sobre el canal; pero en los años 50 del siglo XX aumentaron, en Egipto, los sentimientos nacionalistas. Al poder llegó Gamal Abdel Nasser, enemigo de la influencia de los ingleses en Egipto. Nasser rompió el tratado sobre la presencia militar británica en Egipto; y el ejército de Gran Bretaña fue obligado a abandonar la zona del canal.



*Gamal Abdel Nasser.*

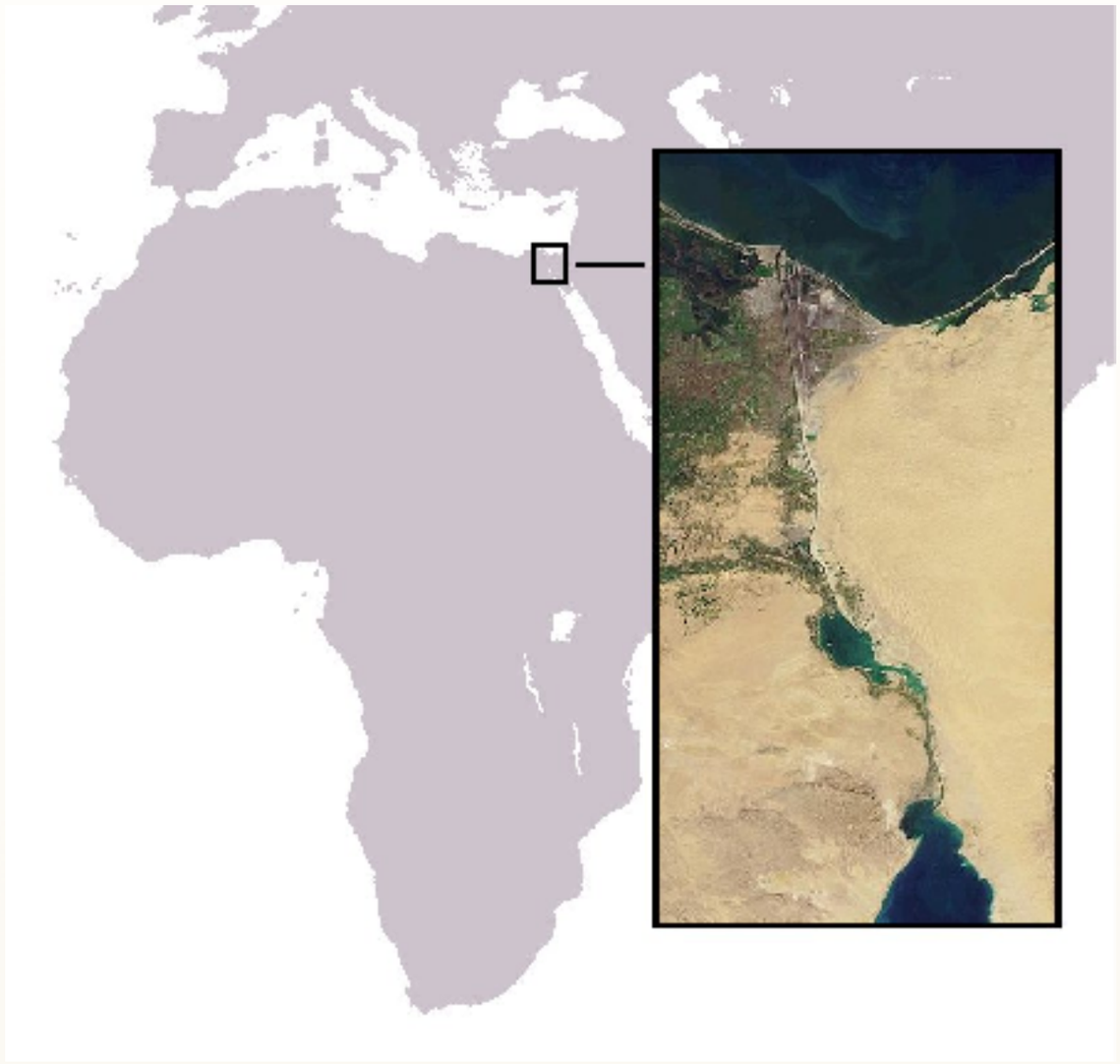

*Localización del Canal de Suez, que conecta el mar Mediterráneo y el oceáno Índico vía el mar Rojo.*

En este período comenzó la cooperación militar entre Egipto y la URSS. En 1956 Nasser declaró que Egipto nacionalizaba el canal de Suez. La necesidad del tráfico de barcos a través del canal (incluso petroleros), y la amenaza por parte de la URSS, obligaron a Francia y Gran Bretaña a introducir sus tropas en Egipto. El gobierno israelí apoyó esta invasión. Nasser varias veces había declarado sobre la necesidad de exterminar a Israel, así como sobre la prohibición del tráfico de naves israelíes a través del canal de Suez y sobre los ataques palestinos en la Franja de Gaza.

*Todo tipo de navíos pueden pasar por el canal de Suez, principalmente militares, petroleros y de carga.*



En la ciudad francesa de Sèvres hubo negociaciones secretas entre Israel, Francia y Gran Bretaña. Fue adoptada la decisión sobre la invasión de Israel a Egipto, y la invasión de Gran Bretaña y Francia a la zona del canal Suez bajo pretexto de su protección. Mientras que el ejército israelí ocupaba la Península del Sinaí, los Estados europeos tomaron el control sobre el canal de Suez; pero las expectativas de Francia y Gran Bretaña no se cumplieron porque Estados Unidos de América y la URSS declararon su voluntad de apoyar a Egipto. La crisis de Suez demostró la debilitad de las posiciones de Francia y Gran Bretaña en el Cercano Oriente y el aumento de la influencia de la URSS y de Estados Unidos de América.

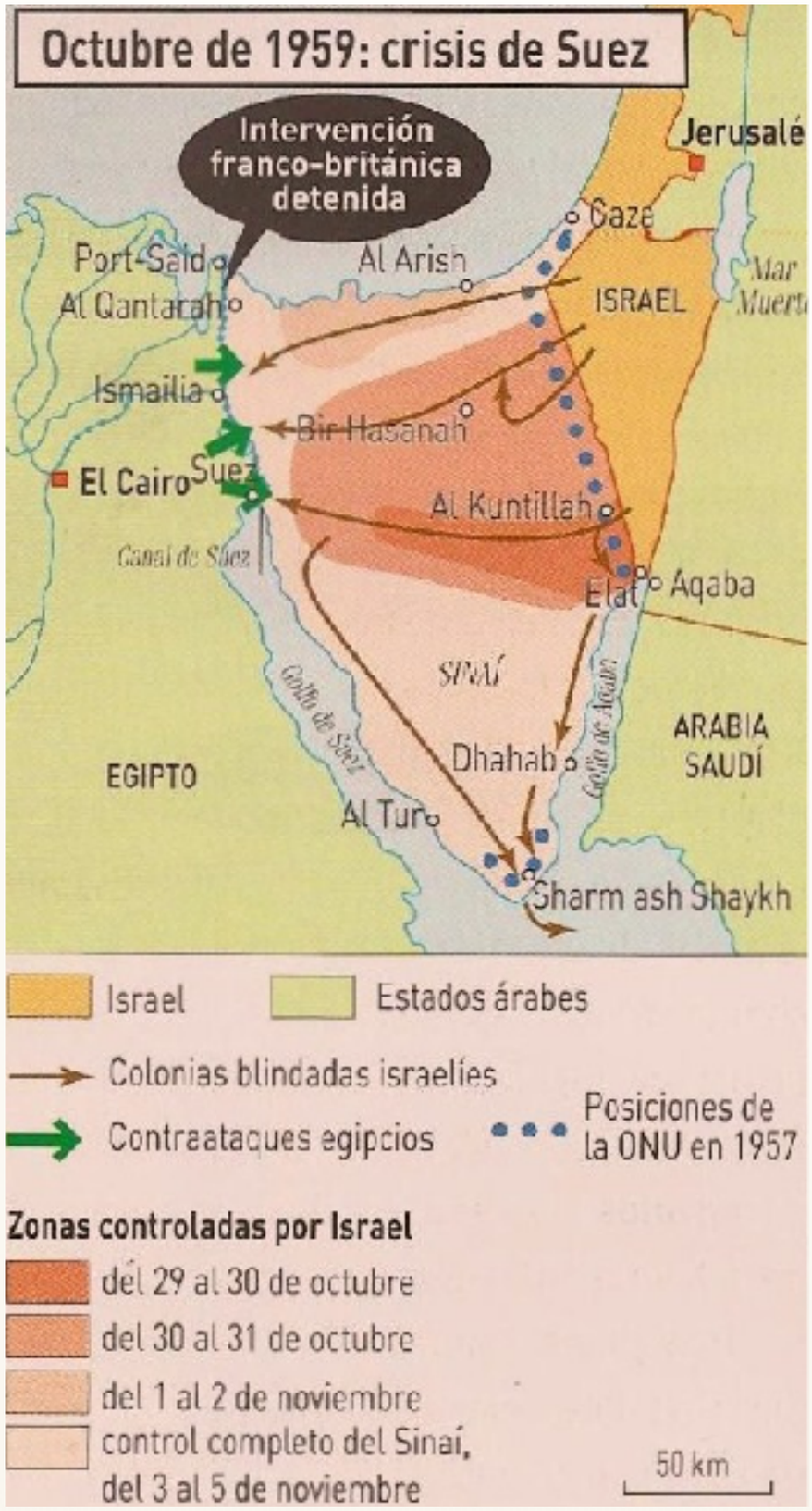

## 4. La guerra de los Seis Días

La crisis de Suez fue el último conflicto en el que participaron los países europeos. Luego los Estados europeos participaron en calidad de mediadores en las negociaciones entre Israel y la Organización para la Liberación de Palestina (creada en 1964); pero a menudo la situación salía de control. En 1967 Israel ocupó prácticamente todos los territorios palestinos (La Guerra de los Seis Días).

Cisjordania (Samaria y Judea) y la Franja de Gaza quedaron bajo control de Israel. Hasta en 2005 las tropas israelíes abandonaron la Franja de Gaza. En mayo de 2011 el presidente de Estados Unidos de América, Barack Obama, propuso a Israel volver a las fronteras de la preguerra (o sea, liberar Judea y Samaria de las tropas israelíes); pero Israel siguió ocupando estos territorios. Su argumento fue que era necesario mantener la seguridad del país.

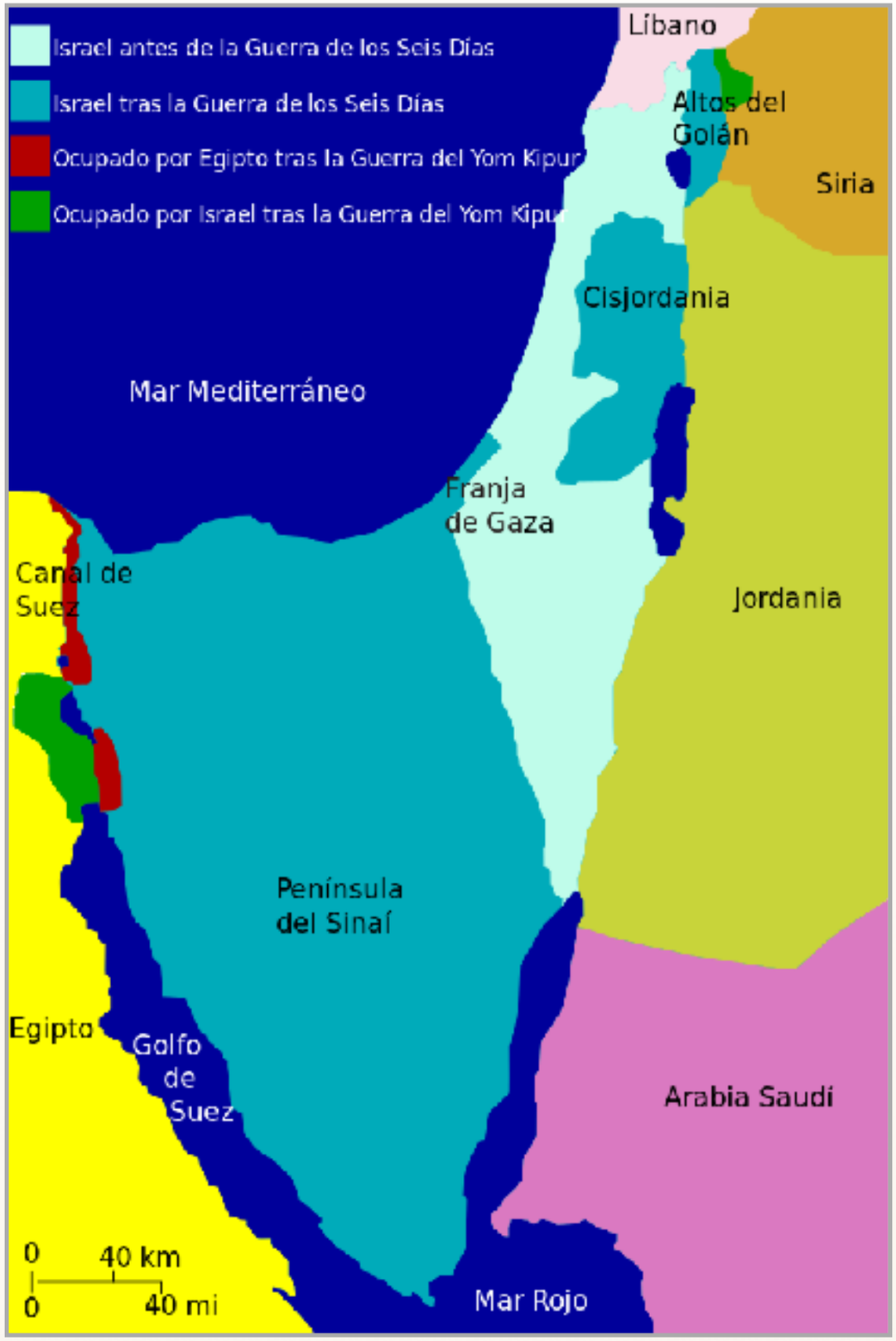

## 5. La Guerra de Yom Kipur. El reconocimiento de Israel por los Estados árabes

En 1973 los Estados árabes tomaron revancha al atacar Israel en el día sagrado para los judíos: Yom Kipur. Esta guerra es conocida como la Guerra del día de la Expiación. Los árabes emplearon “las armas petroleras”: embargo de petróleo contra los países que apoyaban a Israel. Esto provocó el aumento de los precios del petróleo, y Estados Unidos de América reconoció que la paz en el Cercano Oriente era necesaria.

En 1979 fue firmado un tratado de paz entre Egipto e Israel (seis meses antes habían sido firmados los acuerdos de Camp David), conforme al cual Israel devolvió a Egipto la Península del Sinaí, y comenzaron las negociaciones sobre la creación de la Autoridad Nacional Palestina (ANP).

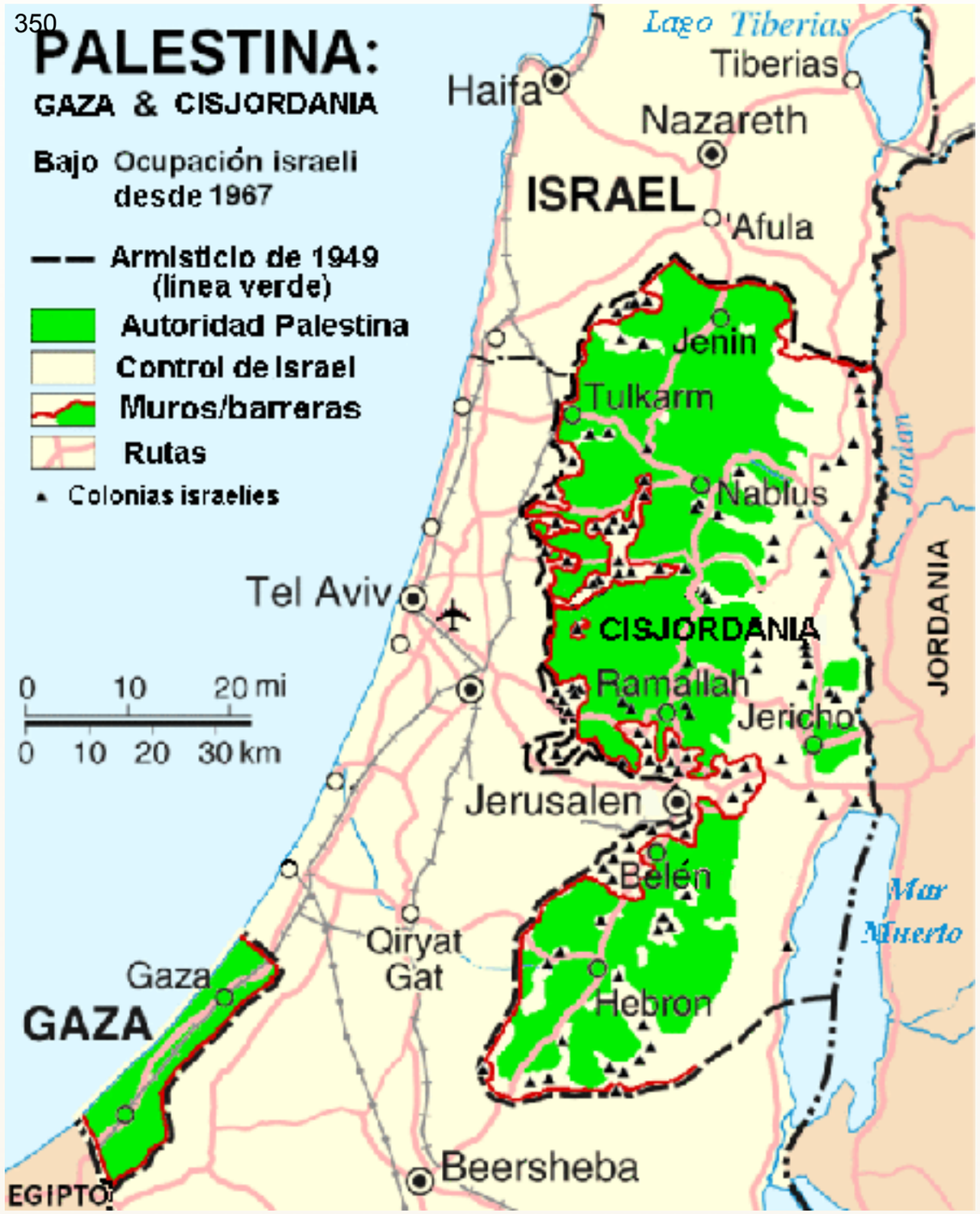


*Áreas bajo el control de la ANP.*

En 1994, con la mediación de Estados Unidos de América, fue firmado un tratado de paz entre Israel y Jordania. Así, Jordania fue el segundo país que normalizó relaciones con Israel.

**6. Intifada. Fatah. Hamás**

Estados Unidos de América también fue mediador en las negociaciones de Oslo (1993), entre Israel y la Organización para la Liberación de Palestina.

Fue fundada la Autoridad Nacional Palestina (ANP), y una parte de los territorios ocupados por Israel fue entregada a Palestina. En 1996, en las elecciones para presidente del consejo legislativo, obtuvo el triunfo Yasir Arafat y su partido Fatah (Organización para la Liberación de Palestina).



*Yasir Arafat y su firma personal en alfabeto arábigo y latino.*




*Emblema de Fatah.*

Al final de los años 90 el primer ministro de Israel, Benjamín Netanyahu, firmó un documento llamado Memorándum de Wye River, conforme al cual le fue otorgado a los palestinos el derecho a la autogestión. En julio de 2000, en Camp David, con la mediación del presidente de Estados Unidos de América, Bill Clinton, se celebraron las negociaciones entre el primer ministro de Israel, Ehud Barak, y Yasir Arafat. Ehud Barak ofreció el plan de fundación del Estado palestino en 97% de los territorios de Cisjordania y de la Franja de Gaza; pero Yasir Arafat rechazó este plan.

Después del fracaso de las negociaciones, los árabes palestinos comenzaron la política de “Intifada”: la resistencia palestina. La escalada del conflicto árabe-israelí llevó a la construcción del “Muro de seguridad” entre el territorio israelí y Cisjordania.



*Muro de seguridad entre Israel y Cisjordania.*

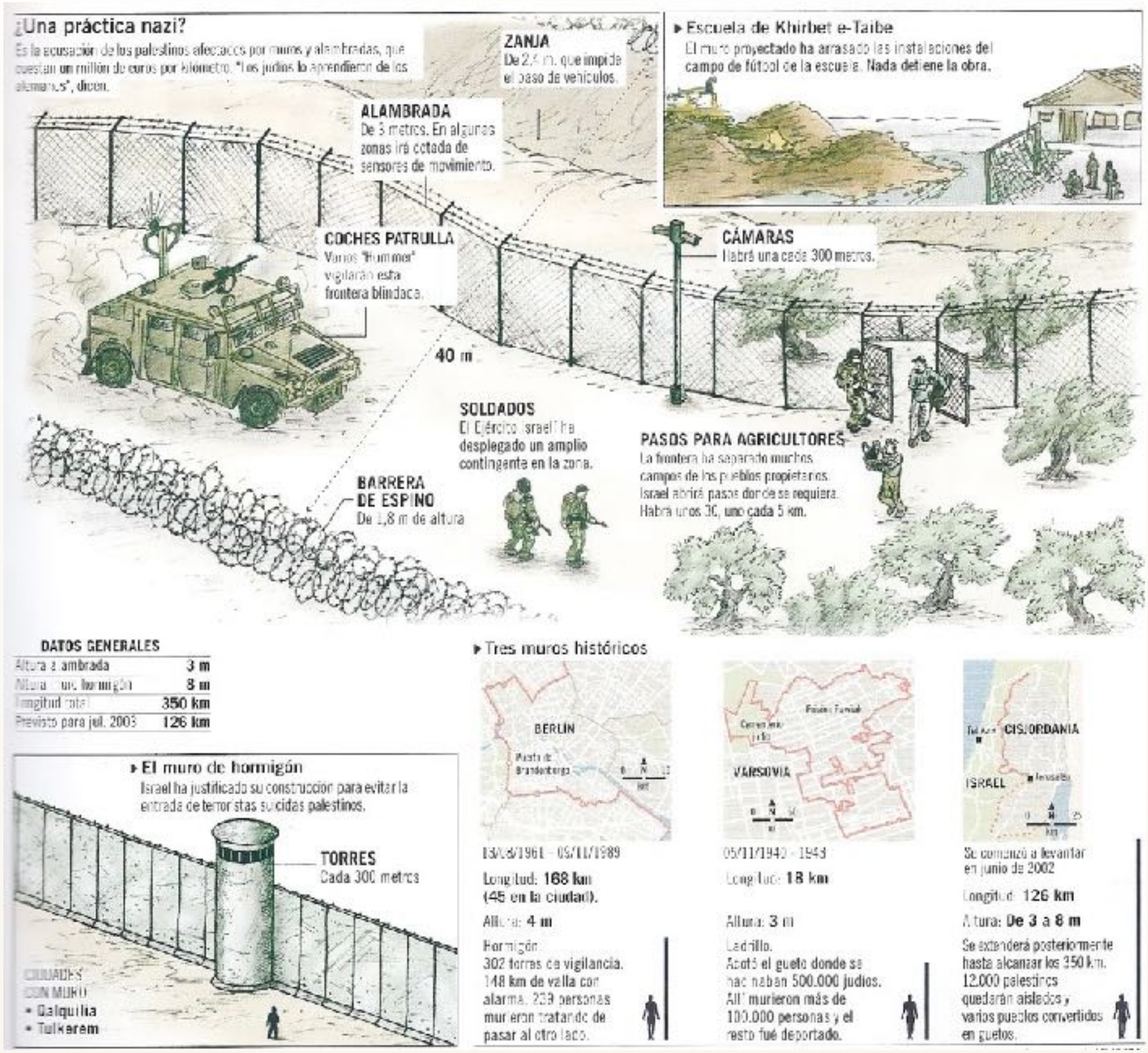


*Muro de seguridad entre Israel y Cisjordania.*

En 2006, en las elecciones de Consejo Legislativo Palestino, ganó el movimiento de la resistencia islámica: Hamás, cuyos jefes se negaron a reconocer los acuerdos anteriores con Israel. En junio de 2007 Hamás ocupó la Franja de Gaza y declaró su voluntad de establecer allí el Estado islámico. En respuesta, el 14 de julio el líder de Fatah, Mahmud Abás, disolvió el gobierno y declaró el estado de emergencia. Hubo, entonces, una guerra civil, como resultado de la cual Hamás se estableció en la Franja de Gaza, y Fatah se estableció en Cisjordania. Palestina fue dividida en dos partes enemigas. Hasta en mayo de 2011 fue firmado, en El Cairo, un tratado de paz entre Fatah y Hamás.

Los representantes de los judíos y de los palestinos tienen diferentes puntos de vista sobre el problema de Israel. Por eso la situación política interna en esta región ha sido muy inestable hasta ahora.




*Escudo del Consejo Legislativo Palestino.*




*Emblema de Hamás.*



*Mahmud Abás, líder de Fatah.*

## Comprobación del capítulo XVIII: El conflicto árabe – israelí en la segunda mitad del siglo XX

Si eres estudiante inscrito, ingresa en la plataforma para resolver la

**Comprobación del capítulo XVII**



Si tienes alguna dificultad, no dudes en ponerte en contacto con UOMAC en:

secretario@uomac.net

# CAPÍTULO XIX

## Irak en la segunda mitad del siglo XX.

1. La declaración de independencia de Irak
2. La ocupación de Irak por tropas británicas
3. El Pacto de Bagdad. La revolución de 1958
4. El régimen de Sadam Husein
5. La guerra Irán-Irak. La guerra del golfo Pérsico
6. «Tormenta en el desierto». «Shock y pavor»

### 1. La declaración de independencia de Irak

Cuando Irak declaró su independencia, era un país agrícola y atrasado. Durante los años del mandato, excluida la industria petrolera, no fueron desarrolladas actividades industriales. La importancia de Irak consistía en sus reservas de petróleo. En 1925 un agente principal de explotación de los recursos petrolíferos de la región era Turkish Petroleum Company, denominada en 1929 Iraq Petroleum Company).



*Industria petrolera.*

La independencia coincidió con la crisis económica mundial de 1929-1933, que causó la caída de los precios de productos agrícolas exportados por Irak. Los resultados de esta crisis fueron la ruina de la población y la complicación de la situación social. La eliminación de la administración británica solo calentó los ánimos.




*La bandera de Irak actual contiene la frase Allahu Akbar que significa «Alá es el más grande».*

**2. La ocupación de Irak por tropas británicas**

Durante los dos años siguientes, en el país fueron remplazados ocho consejos de ministros y se celebraron tres elecciones parlamentarias. En 1933 murió el rey Faysal ibn Husayn. Al trono subió su hijo Gazi. En 1933 llegó al poder gubernamental Fraternidad Nacional, encabezada por Rashid Ali al-Gailani. En 1936 fue dado un golpe de Estado militar; y el gobierno de Rashid fue sustituido por el gobierno de Bakr Sidqi, quien fue asesinado en 1937. Este asesinato desestabilizó la situación en Irak y reforzó la influencia británica. Entonces llegó al poder el gobierno pro-británico de Nuri al-Said. En 1939 inesperadamente murió el rey Gazi. Al trono subió su hijo menor de edad, Faysal II, bajo la regencia de Abd al-Ilāh (amigo de Nuri al-Said). Así, Gran Bretaña estableció el control sobre Irak y en 1941 ocupó esta región.



*Faysal ibn Husayn.*



*Ghazi ibn Faisal.*



*Rashid Ali al-Gailani.*



*Bakr Sidqi.*

Las tropas británicas estuvieron en Irak hasta el otoño de 1947. En 1948 fue firmado un tratado anglo-iraquí, conforme al cual Gran Bretaña mantuvo control sobre el ejército y los objetivos militares iraquís .La política exterior del gobierno de Irak perdió independencia. El tratado causó descontento social y rebelión antimonárquica y antibritánica. En mayo de 1948 Nuri al-Said, en nombre del rey, declaró estado de alerta; pero el movimiento de liberación nacional se siguió desarrollando.

Las autoridades, presionadas por manifestaciones antigubernamentales en 1954, fueron obligadas a convocar a nuevas elecciones parlamentarias. En las elecciones ganó el Frente Unido Nacional, que exigió liquidar el dominio económico y político-militar de Gran Bretaña en Irak; pero el gobierno de Nuri al-Said dio un golpe de Estado, disolvió el parlamento e impuso una dictadura militar.



*Nuri al-Said.*



*Faysal II.*



*Abd al-Ilāh.*

### 3. El Pacto de Bagdad. La revolución de 1958

Irak monárquico comenzó un acercamiento con los países árabes vecinos. En 1955 Irak firmó un tratado militar con Turquía, Irán y Pakistán, conocido como Pacto de Bagdad. Conforme a este pacto, Irak se comprometió a participar en los conflictos militares del Cercano Oriente iniciados por Gran Bretaña. Renunciar al Pacto de Bagdad fue la principal exigencia de la oposición.

En 1957 las fuerzas oposicionistas fundaron el Frente de la Unidad Nacional. Su programa exigía la renuncia de Nuri al-Said, la salida del Pacto de Bagdad, la democratización del país y el cese de la intervención extranjera en Irak. Hubo un golpe de Estado militar en 1958. Miembros del gobierno (Nuri al-Said y el rey Faysal) fueron asesinados; y fue proclamada la república independiente de Irak. Asimismo, fueron destruidas las bases militares extranjeras, e Irak abandonó el Pacto de Bagdad. Abdul Karim Qasim fue designado primer ministro de Irak.



*Abdul Karim Qasim.*

El período después de la revolución de 1958 se caracterizó por la lucha entre los partidos más poderosos, que eran Baaz (El Partido del Renacimiento Árabe Socialista) y El Partido Comunista Iraquí.




*Logo del Partido Baaz iraquí, y sirio.*

La primera cuestión discutible fue la entrada de Irak a la recién creada República Árabe Unida (constituida por Siria y Egipto). Los nacionalistas y los líderes de Baaz actuaban en favor de esta unidad. Los comunistas se oponían. En respuesta, Qasim inició represiones contra los comunistas. En febrero de 1963 los partidarios de los nacionalistas y Baaz dieron un nuevo golpe de Estado militar. Qasim fue asesinado y al poder llegaron los nacionalistas y los baazistas con su líder Abdul Salam Arif.



*Bandera de la República Árabe Unida.*




*Abdul Salam Arif.*

Arif fue presidente de Irak desde 1963 hasta 1966, cuando murió en un accidente de helicóptero. El cargo de presidente lo pasó a ocupar su hermano Abdul Rahman Arif (1966-1968). Durante la presidencia de Arif muchos sectores de la economía (excepto la industria petrolera) fueron nacionalizados. Debido a su no participación en el conflicto israelí de 1967, Irak fue aislado del mundo árabe y, en julio de 1968, Rahman Arif fue derrocado por un golpe de Estado militar dado por Baaz.



*Abdul Rahman Arif.*

## 4. El régimen de Sadam Husein

El objetivo principal de Baaz fue consolidar el sistema político del país. En la presidencia de Ahmed Hasan al-Bakr y su sucesor Sadam Husein, los posibles enemigos del régimen fueron perseguidos. El programa de consolidación de todos los partidos políticos fue representado en la Carta de Acción Nacionalista (1971).



*Ahmed Hasan al-Bakr.*

En 1972 fue nacionalizada la Irak Petroleum Company. Hacia el final de 1975 todos los recursos petroleros fueron nacionalizados. Después del alza de los precios del petróleo por parte de la Organización de Países Exportadores de Petróleo (OPEP), las autoridades de Irak reforzaron sus posiciones económicas y comenzaron a financiar grandes proyectos de desarrollo. Paralelamente el gobierno realizaba varias reformas, entre ellas una reforma agraria (1970), una reforma del régimen de trabajo (1970) y una reforma de la seguridad social (1971).



*Bandera de la (OPEP).*

La reforma agraria impuso una extensión máxima de propiedad agraria para los grandes propietarios.

En 1974 fue aprobada una ley sobre la autonomía de Kurdistán iraquí. La cuestión kurda fue uno de los problemas centrales de la política interior de Irak.




*Kurdistán iraquí.*

En 1979 el poder presidencial fue entregado a Sadam Husein, quien al mismo tiempo era presidente de la república, primer ministro, jefe del consejo del mando revolucionario y comandante en jefe de las fuerzas armadas. Así, Sadam Husein estaba dotado de poder absoluto, y en Irak fue impuesto un régimen totalitario.

Sadam Husein propugnaba la idea de una misión especial de Irak y pretendió ocupar el papel de líder panárabe en contraste con Israel y Estados Unidos de América. Irak comenzó el acercamiento con Libia, Jordania, Arabia Saudita y otros países del golfo Pérsico. La agresiva política exterior llevaba, además, a la militarización de la economía y de toda la vida política de Irak.





*Sadam Husein y su firma personal.*

## 5. La guerra Irán-Irak. La guerra del golfo Pérsico

La consolidación del régimen totalitario de Husein coincidió con dos guerras: la larga guerra Irán-Irak y la fatigosa guerra de 1991 en el Golfo Pérsico.

El motivo para la guerra contra Irán fue la renuncia de Irán a un tratado celebrado en 1975, sobre zonas fronterizas. Realmente esta guerra fue una lucha entre los líderes de Irán e Irak por el dominio del mundo islámico. La situación militar para Irak se complicó por causa de la agudización de la cuestión kurda. Esta prolongada guerra terminó hasta en 1990, cuando las tropas iraquís abandonaron Irán. Estados Unidos de América prohibió exportar a Irak cualquier clase de armas, e Israel amenazó con atacar las plantas de producción de armas químicas y nucleares. Además, como resultado de esta guerra, la deuda externa de Irak llegó a 80 mil millones dólares. La recuperación de la agricultura fue dificultada por la caída de los precios del petróleo.



*Símbolo internacional de arma química y traje para protegerse de agentes químicos.*



*Efecto de un arma nuclear.*



*Cámara del consejo de seguridad de la ONU.*

En agosto de 1990 Husein decidió tomar la revancha y ocupar un emirato rico en petróleo: Kuwait. Con la ayuda del petróleo de Kuwait, Sadam Husein decidió influir en los precios del petróleo, establecerse en el golfo Pérsico y elevar su prestigio en el mundo árabe. El Consejo de Seguridad de las Naciones Unidas condenó la invasión de Irak a Kuwait e impuso un embargo al comercio con Irak.

**6. «Tormenta del desierto». «Shock y pavor»**

El 16 de enero de 1991, Estados Unidos de América y sus aliados atacaron Irak con fuerzas de infantería y de aviación. Los ataques duraron más de 40 días. Luego fue realizada una operación militar terrestre que duró 100 horas, llamada tormenta del desierto. Kuwait fue liberado y una parte de Irak fue ocupada. Los bombardeos destruyeron prácticamente toda la infraestructura de Irak. Estados Unidos de América declaró que,

en el caso de que Sadam Husein continuara en el desempeño de la presidencia, no permitiría el debilitamiento de las sanciones de la ONU. Para anular las sanciones económicas Irak fue obligado a destruir todas las armas de exterminio en masa (incluso las químicas y biológicas).



*Bombardeos en Irak.*

Durante la presidencia de Bill Clinton (1992-2000) Estados Unidos de América periódicamente realizó ataques aéreos contra Irak; pero no se decidió a comenzar la guerra. La política anti-iraquí se activó durante la presidencia de George Walker Bush debido a los sucesos del 11 de septiembre de 2001 cuando, en Nueva York, los islamistas destruyeron dos rascacielos; acción en la cual murieron miles de personas. El 20 de marzo de 2003 las fuerzas militares de Gran Bretaña y de Estados Unidos de América, que afirmaban tener pruebas de que Irak poseía armas nucleares, químicas y biológicas, comenzaron una operación militar en Irak («Shock y pavor»). Pasado un mes, Irak fue ocupado. La guerra de guerrillas complicó la situación.



*George Walker Bush.*

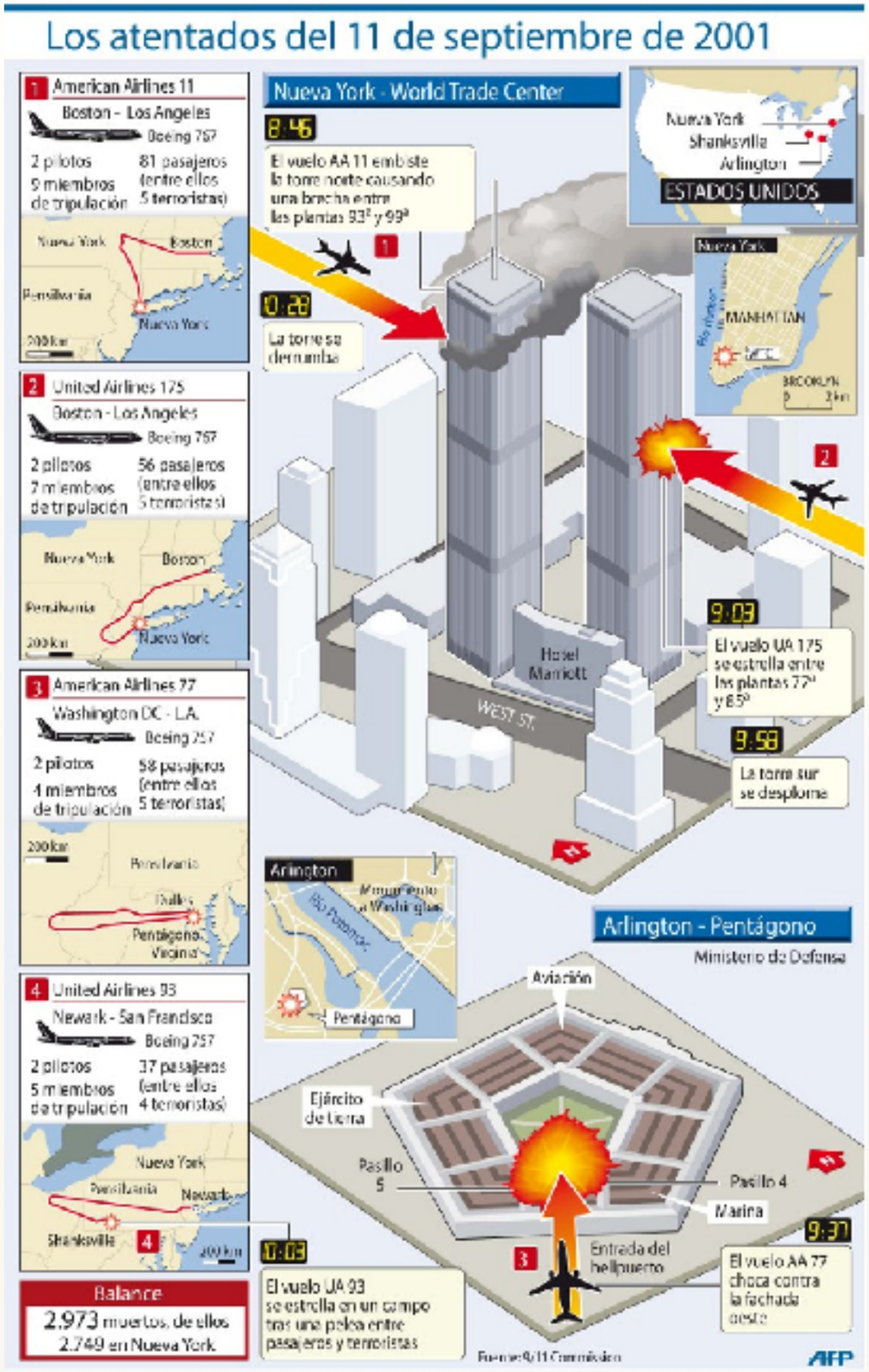




*Atentados del 11 de septiembre de 2001.*

En otoño de 2003 soldados de Estados Unidos de América capturaron a Sadam Husein, quien fue ejecutado en 2006. El poder fue entregado al Ghazi Mashal Ajil al-Yawer. En las elecciones parlamentarias de 2005, obtuvo la mayoría de votos el partido de los chiitas: «La Alianza Iraquí Unida». Yalal Talabani, kurdo étnico de 72 años, fue elegido presidente. En 2010 fue reelegido.



*Ghazi Mashal Ajil al-Yawer.*



*Yalal Talabani.*

## Comprobación del capítulo XIX:
## Irak en la segunda mitad del siglo XX

Si eres estudiante inscrito, ingresa en la plataforma para resolver la

**Comprobación del capítulo XIX**



Si tienes alguna dificultad, no dudes en ponerte en contacto con UOMAC en:

secretario@uomac.net

# CAPÍTULO XX

## Siria en la segunda mitad del siglo XX.

1. La independencia de Siria
2. Los golpes militares. República Árabe Unida
3. República Árabe Siria. Baaz y la construcción del socialismo
4. El régimen político de Hafez Al-Asad. La política exterior de Siria

### 1. La independencia de Siria

Formalmente Siria obtuvo su independencia durante la Segunda Guerra Mundial (en 1943); pero, de hecho, la presencia de tropas de los aliados creaba una dependencia de Siria con respecto a Francia y Gran Bretaña. Cuando, en la primavera de 1946, las tropas de los aliados abandonaron Siria, hubo fiesta nacional. Fue el día 17 abril, llamado Día de evacuación.

La segunda mitad de los años 40 se caracterizó por cambios gubernamentales. Al principio de 1947, en el período de preparación de las elecciones parlamentarias, fue fundado el Partido Republicano (que posteriormente se denominó *Partido Nacional*), que representaba los intereses de la élite financiera de Siria. Esta fuerza estaba financiada por capital egipcio, palestino y francés. El partido fue encabezado por Shukri al-Kuwatli, Jamil Mardam Bey y Sabri al-Asali. Una parte de la élite política (encabezada por Hashim al-Atassi) se unió al Partido Público (1947), el cual representaba los intereses de la élite del Norte de Siria, que apoyaba la cooperación con Irak y Transjordania.

En la campaña electoral participó el nuevo partido Baaz (El Partido del Renacimiento Árabe Socialista, 1947), que había declarado que era necesario nacionalizar las empresas extranjeras, y unir a todos los Estados árabes. En las elecciones ganó Shukri al-Kuwatli.



*Shukri al-Kuwatli.*



*Jamil Mardam Bey.*



*Sabri al-Asali.*



*Hashim al-Atassi.*

## 2. Los golpes militares. República Árabe Unida

El surgimiento de Israel como Estado y la primera guerra árabe-israelí influyeron mucho en la situación interior. En 1948, de acuerdo con la decisión de la Liga Árabe, Siria quedó involucrada en la guerra árabe-israelí.



*Bandera y emblema de la Liga Árabe.*

La derrota en esta guerra desestabilizó la situación interior y hubo varios golpes militares de Estado. El primer golpe de Estado ocurrió el 30 de marzo de 1949. Fue dirigido por Husni al-Za'im, quien se proclamó presidente del país. El 14 de agosto del mismo año un grupo de oficiales, partidarios del coronel Sami Hinayui, dió un segundo golpe de Estado. El 19 diciembre fue dado un tercer golpe de Estado, encabezado por Adib Shishakli, quien hasta 1953 había sido dictador de Siria. Su dictadura fue derrocada por un frente popular oposicionista.



*Husni al-Za'im.*



*Adib Shishakli.*

Estados Unidos de América aprovechó esta situación para desalojar a Francia y Gran Bretaña del Cercano Oriente. En enero de 1957 fue declarada la Doctrina Eisenhower, en la cual Estados Unidos de América, presuntamente para proteger el Cercano Oriente contra la amenaza por parte de la URSS, declaraba su intención de prestar ayuda económica y militar a países de la región árabe. Siria consideró que esta doctrina era una amenaza directa a la independencia de los países árabes; y la Doctrina Eisenhower fue rechazada por el consejo de Estados árabes. En respuesta, Estados Unidos de América declaró un boicot económico a Siria, lo cual, a su vez, propició la fundación de la República Árabe Unida. El tratado de fundación fue firmado en El Cairo, el 1 de febrero de 1958 por el presidente de Siria, Shukri al-Kuwatli, y el presidente de Egipto,  Gamal Abdel Nasser).



*Gamal Abdel Nasser.*

Durante el período de fundación de la República Árabe Unida, en Siria hubo varias reformas políticas y socioeconómicas. Por ejemplo, fue promulgada una ley de reforma agraria, que mandaba redistribuir la gran propiedad agraria entre la población que no poseía tierra.

En el final de 1958 fue elaborado el plan decenal de desarrollo industrial de Siria. En 1960 fue elaborado el plan quinquenal de desarrollo socioeconómico de Siria y Egipto, cuyo objetivo principal era igualar el nivel del desarrollo económico de ambos países.

**3. República Árabe Siria. Baaz y la construcción del socialismo**

Había algunas dificultades. Por ejemplo, en el comercio exterior, la mercancía siria no aguantaba la competencia de la mercancía egipcia. El 28 de septiembre de 1961 fue dado, en Siria, un golpe de Estado militar; y fue proclamada la República Árabe Siria. Baaz reforzó sus posiciones en la lucha de los partidos.



*El estandarte de la bandera de la República Árabe Unida sigue siendo aún la bandera de la República de Siria.*

El 8 marzo de 1963, en Siria fue dado otro golpe militar. Baaz se convirtió en la fuerza política más poderosa. El 1 de marzo fue instaurado un nuevo gobierno, encabezado por Yussef Zuein, líder del ala izquierda del Baaz.




*Logo del partido Baaz sirio.*

El gobierno comenzó a imponer el socialismo. En 1964 fue promulgado un decreto sobre concesión de créditos a los campesinos, integrados en la reforma agraria. Además, fueron nacionalizadas las grandes y medianas empresas industriales. El sector público comenzó a intervenir más en la economía. En el sector privado quedaron únicamente pequeñas empresas artesanales. El gobierno nacionalizó el comercio exterior e impuso el monopolio estatal de la exportación de cebada, trigo y algodón; y el monopolio de la importación de medicamentos. Como consecuencia de la reforma, se calcula que el sector públicó generaba 80% de toda la producción nacional.



Trigo  Cebada  Centeno



*Algodón.*

La actividad política de Baaz fue interrumpida por la Guerra de los Seis Días con Israel, en 1967. Egipto, Siria y Jordania perdieron esta guerra; lo cual llevó a la ocupación por Israel de las regiones de Quneitra y Altos del Golán. Los fracasos en la política exterior debilitaron el gobierno sirio. En 1970, a consecuencia de un golpe de Estado militar, fueron detenidos el presidente Nureddin al-Atassi y el secretario general del Baaz, Salah Jadid.



*Panorámica de Quneitra desde el Oeste.*



*Panorámica de los Altos del Golán con el Monte Hermón a la izquierda.*

## 4. El régimen político de Hafez Al-Asad. La política exterior de Siria

En 1972 fue creado El Frente Nacional Progresista, que era una coalición de cinco partidos y movimientos políticos: Baaz, El Partido Comunista Sirio, Unión Socialista Árabe, El Movimiento del Nacionalismo Árabe y La Organización de los Socialistas-Unionistas.

Al poder llegó Hafez al-Asad, presidente de Siria entre los años 1971-2000. En marzo de 1973 fue aprobada una constitución política que proclamó que la República Árabe Siria era un Estado socialista con democracia popular y planificación económica. El curso de la política exterior fue orientado hacia la unidad árabe.



*Nureddin al-Atassi.*



*Salah Jadid.*



*Hafez al-Asad.*

En la segunda mitad de los años sesenta, el gobierno sirio tenía una política exterior muy activa. En 1975 Siria entró en la guerra civil en Líbano, apoyando a la Organización para la Liberación de Palestina. Al no aceptar, en 1977, los acuerdos secretos de Camp David entre Egipto e Israel, Siria apoyó la fundación del Frente Nacional de Resistencia. En la guerra Irán-Irak (1980) Siria apoyó a Irán.

Al final de los años 60, en Siria se intensificó la lucha política interna, provocada por la actividad de una organización terrorista llamada «Hermanos Musulmanes». Su actividad en los años 1976-1982 (que incluyó asesinatos políticos y actos terroristas) llevaba el nombre de *rebelión islámica*. Al mismo tiempo, la economía empezó a decaer. La caída de los precios mundiales del petróleo provocó la disminución de los ingresos de la tesorería pública de Siria. El gobierno de Asad fue obligado a liberalizar la economía, que necesitaba inversiones extranjeras en la agricultura; y tuvo que conceder facilidades para fundar empresas privadas.




*Emblema de Hermanos Musulmanes.*

Hafez al-Asad murió en 2000. La presidencia fue heredada por su hijo Bashar al-Asad. Hay quienes opinan que la política de Bashar fue más suave y flexible que la de su padre. En 2005 Bashar retiró las tropas sirias de Líbano y se opuso a la guerra contra Irak; pero en la primera década de los años 2000 fue acusado de apoyar a los grupos militares enemigos de Israel, que eran Hezbolá, Hamás y Yihad Islámica.



*Bashar al-Asad.*




*Bandera de Hezbolá.*




*Bandera de Hamás.*




*Bandera de Yihad Islámica Palestina.*

En 2011, en Siria, hubo una rebelión, que se transformó en una guerra civil entre los partidarios de Bashar Asad y los grupos armados de la oposición islámica. Desde 2012 esta guerra sigue como un interminable conflicto agotador.

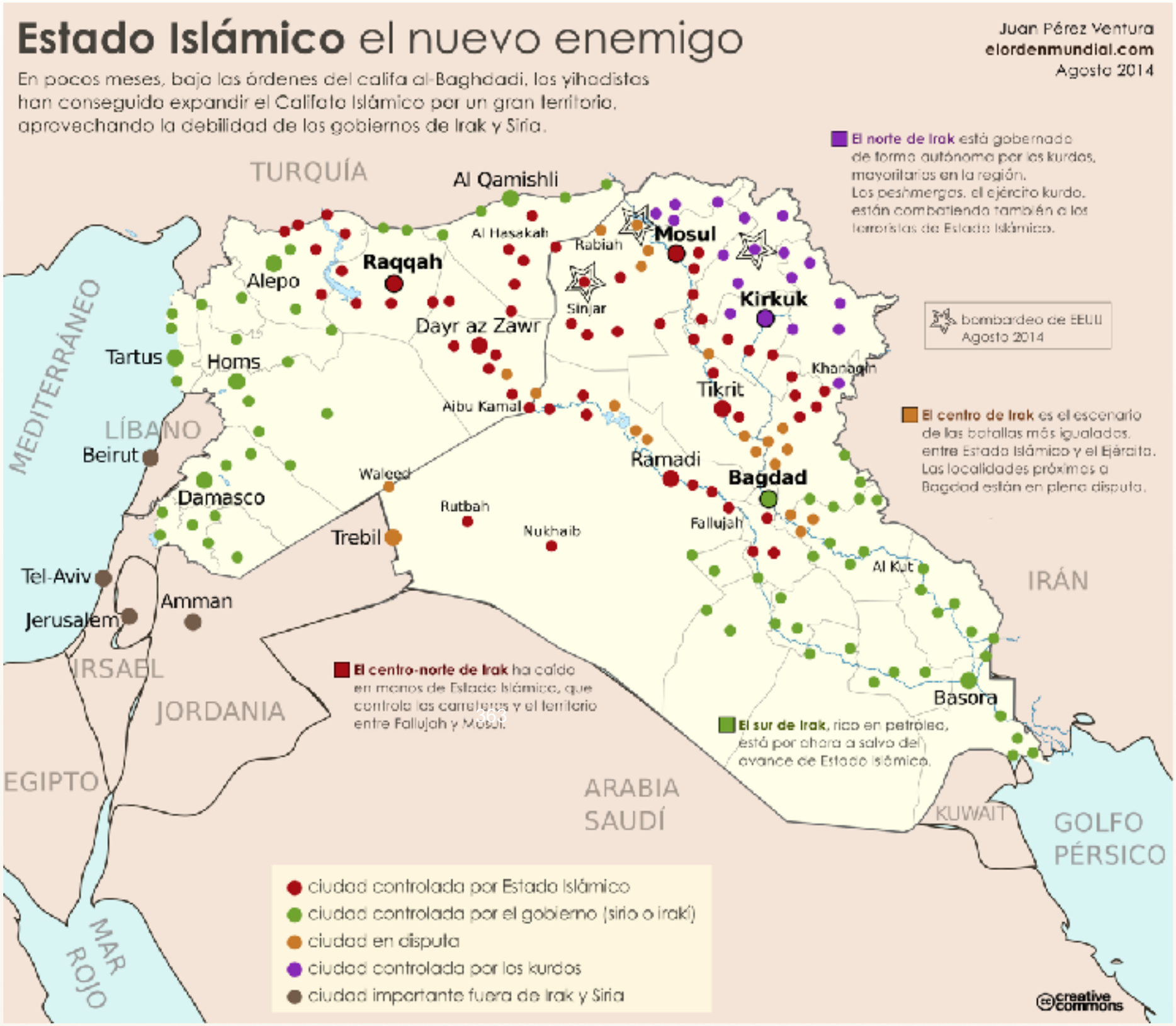

## Comprobación del capítulo XX:
## Siria en la segunda mitad del siglo XX

Si eres estudiante inscrito, ingresa en la plataforma para resolver la

**Comprobación del capítulo XX**



Si tienes alguna dificultad, no dudes en ponerte en contacto con UOMAC en:

secretario@uomac.net

# CAPÍTULO XXI

## Historia de Líbano durante la segunda mitad del siglo XX.

1. La independencia de Líbano
2. El papel del capital extranjero
3. El régimen de Camille Chamoun. El curso de Fuad Chehab
4. El problema de los refugiados palestinos
5. La guerra civil en Líbano

### 1. La independencia de Líbano

La historia de la independencia de Líbano está relacionada con la historia de Francia. Después de la ocupación de Francia por Alemania en 1940, los territorios del «Gran Líbano», que eran los territorios de Siria y Líbano, estuvieron bajo el control del «gobierno de Vichy». En julio de 1941 la administración de Vichy fue expulsada por las tropas británicas, apoyadas por «Francia Libre», que prometió la independencia de los dos países árabes; pero en 1943, cuando las elecciones fueron ganadas por los partidarios de la independencia de Siria y de Líbano, las autoridades de «Francia Libre» capturaron al presidente Bechara El Khoury y a otros miembros del gobierno.



*Bechara El Khoury.*

Estos sucesos provocaron manifestaciones y hasta conflictos armados. Bajo la presión de Estados Unidos de América y de Gran Bretaña, las autoridades fueron obligadas a liberar a los capturados y restablecer el gobierno legalmente electo. Desde entonces, el día 22 de noviembre es Día de la Independencia. Este día es fiesta nacional. En 1944 el gobierno de Líbano ejerció todas las funciones gubernamentales, aunque las tropas francesas y británicas estuvieron en el territorio nacional hasta 1946.



*Bandera del Líbano.*

**2. El papel del capital extranjero**

A pesar de que cesó la dependencia con respecto a los Estados occidentales, empresas extranjeras siguieron manteniendo su influencia en Líbano. En 1948 el gobierno libanés proclamó la prioridad de la economía de libre mercado. Fue eliminado el control de divisas, y se empezó a estimular el comercio de tránsito y la actividad de las empresas extranjeras.

La coexistencia de cristianos y musulmanes en Líbano presentaba un problema grave. En 1943 fue firmado un pacto nacional sobre la distribución de los escaños en el parlamento (5:6). Esta circunstancia determinó las características de la política interior y de la exterior. En 1949 fueron fundados el Partido Socialista Progresista con el líder Kamal Jumblatt, y el Partido «Falange», el «Bloque nacional» y el «Bloque constitucional» encabezado por el líder maronita Camille Chamoun, quien representaba la oposición cristiana.



*Bandera del Partido Socialista Progresista y su fundador Kamal Jumblatt.*






*Emblema del Bloque Nacional y su fundador Émile Eddé.*





*Emblema del Partido Falanges Libanesas y su fundador Pierre Gemayel.*





*Emblema del Partido Nacional Liberal y su líder Camille Chamoun.*



De acuerdo con la política de la Liga de los Estados Árabes, Líbano tuvo que participar en la Primera guerra árabe-israelí. En 1949, Líbano y otros Estados árabes firmaron un tratado de paz con Israel. Durante esta guerra más de 100 mil palestinos se refugiaron en Líbano.

### 3. El régimen de Camille Chamoun. El curso de Fuad Chehab

En 1952 llegó a la presidencia Camille Chamoun, quien era partidario de la política pro-occidental. Debido a esto, Líbano no participó en los sucesos de la Crisis de Suez en 1956, renunciando a romper relaciones diplomáticas con Francia y Gran Bretaña.

En 1957 Camille Chamoun se integró a la Doctrina Eisenhower; lo que socavó sus posiciones en el Cercano Oriente. En 1958 su política llevó a la división de la sociedad libanesa, y provocó una crisis porque su gobierno no quiso aceptar la posición anti-occidental de Egipto. Líbano estaba al borde de una guerra civil; pero debido al desembarque de los marines de Estados Unidos de América en Beirut, en mayo de 1958 el conflicto terminó. Sin embargo, esta intervención no pudo salvar el régimen de Chamoun. En las elecciones presidenciales ganó su oponente, Fuad Chehab. En octubre de 1958 las tropas de Estados Unidos de América fueron retiradas de Líbano.



*Fuad Chehab.*

El nuevo gobierno libanés tenía un amplio apoyo porque trataba de tener una política independiente. El período desde 1958 hasta junio de 1967 fue bastante tranquilo. La guerra árabe-israelí de 1967 complicó la situación interna de Líbano, aunque los libaneses no participaron en esta guerra directamente. Después de la guerra de junio, Líbano se convirtió en centro del Movimiento de la Resistencia Palestina.

**4. El problema de los refugiados palestinos**

En 1970 había, en Líbano, 400 mil refugiados. Debido al flujo de inmigrantes palestinos, Líbano se convirtió en centro de confrontación entre Israel, Siria y Palestina. A partir de 1968 las provocaciones y los enfrentamientos armados tanto de los guerrilleros palestinos como de los israelíes pusieron fin a la tranquilidad de Líbano. El crecimiento de la tensión social y el deterioro de la situación económica coincidieron con la división del país por la cuestión palestina. La mayor parte de la comunidad cristiana consideraba el movimiento palestino como la principal causa de la desestabilización de Líbano.




*Campo de refugiados.*

Los tres partidos cristianos más grandes, que eran los falangistas, el Partido Nacional Liberal y el Bloque Nacional, anunciaron la creación del Triple Bloque (Jelfe). Este bloque actuaba en contra del movimiento de liberación árabe y de la cooperación con los países árabes, y defendía el desarrollo de relaciones con Occidente. A los partidos cristianos se oponía la comunidad musulmana, que simpatizaba con los palestinos, representada por el Partido Comunista de Líbano y el Movimiento de los nacionalistas árabes.



*Bandera del Partido Comunista de Líbano.*

En 1970 fue elegido presidente Solimán Frangieh, quien fue apoyado por «el Triple Bloque» y diputados musulmanes. Al mismo tiempo la tensión social en el país siguió incrementándose. En 1972 Líbano fue invadido por tropas israelíes. En respuesta, en mayo de 1973 el ejército libanés sitió el campo de refugiados palestinos en Beirut y abrió fuego. El gobierno declaró estado de alarma en el país.



*Solimán Frangieh.*







*Beirut es la capital y principal puerto marítimo de Líbano.*

## 5. La guerra civil en Líbano

Los movimientos musulmanes organizaban sus propias fuerzas armadas. A partir de la primavera de 1975, entre tales fuerzas y las tropas del gobierno periódicamente ocurrían enfrentamientos. Un motivo para el inicio de la guerra civil fue un ataque de los falangistas contra un autobús con palestinos. Este hecho ocurrió en abril de 1975 en el barrio cristiano de Beirut, en respuesta al asesinato del guardaespaldas de Pierre Gemayel (líder de los falangistas). Entonces surgió una amenaza de división del país por motivos religiosos. La guerra civil se prolongó durante dos años, y dañó mucho al país. La situación se complicó porque tropas sirias ocuparon el territorio.




*Masacre de Damour. 20 de enero de 1976.*



*Masacre de Karantina. 18 de enero de 1976.*



*Masacre de Tel al-Zaatar. 12 de agosto de 1976.*

En octubre de 1976, en la reunión interárabe en Riad, las partes acordaron organizar las fuerzas interárabes de paz; pero el conflicto no fue resuelto. En marzo de 1978 Israel ocupó una parte de los territorios libaneses. Durante el año 1980 el ejército israelí continuó atacando los campos de refugiados. Después de un bombardeo masivo de ciudades libanesas, las autoridades del Israel decidieron introducir tropas en Líbano. Esta operación fue denominada «Operación Paz para Galilea».



*Tropas israelíes en el sur de Líbano, junio de 1982.*

En 1982 el ejército israelí bloqueó Beirut occidental. El 18 de agosto de 1982, con la mediación de Estados Unidos de América, fue firmado un tratado, conforme al cual las fuerzas palestinas fueron obligadas a abandonar Líbano; e Israel se comprometió a terminar su avance hacia los territorios de los musulmanes y de los refugiados palestinos. Bashir Gemayel fue elegido presidente el 23 de agosto de 1982. El 14 de septiembre de 1982 una bomba explotó en la sede de su partido, causando la muerte de Bashir. Los cristianos acusaron del hecho a sirios y palestinos. Este asesinato político fue motivo para introducir tropas israelíes en Beirut occidental. En respuesta, los cristianos falangistas organizaron una masacre en los campos de Sabra y Chatila.



*Bashir Gemayel fue asesinado el 14 de septiembre de 1982.*

434



*Masacre de Sabra y Chatila.16 de septiembre de 1982.*



*Vista aérea del estadio libanés usado para abastecer de municiones a la Organización de Liberación de Palestina durante un enfrentamiento con los israelíes. 1 octubre de 1982.*

Después de la muerte de Bashir Gemayel, en mayo de 1983 su hermano Amine concluyó un acuerdo de paz con Israel, el cual fue roto bajo presión de Siria. Las tropas israelíes en Siria eran permanentemente atacadas y sufrían pérdidas. Hacia 1985 las tropas israelíes fueron retiradas y solo una parte de los territorios libaneses (parte equivalente a 8%), llamada *zona de seguridad*, quedó bajo el control de Israel.



*Amine Gemayel.*

Los choques continuaron hasta el año 2000. Israel, en respuesta a la actividad de Hezbolá, realizó ataques de aviación y de artillería («Justicia», 1993; y «Uvas de la Ira», 1996). Las tropas israelíes abandonaron Líbano hasta en 2000; y entre Líbano e Israel fue establecida una frontera llamada «línea azul»; pero hasta ahora los territorios hacia el norte de los Altos del Golán siguen siendo objeto de discusión. Después del final de la guerra civil comenzó un período de tranquilidad interrumpido por la crisis de gobierno que provocó el asesinato del ex primer ministro Rafiq Hariri y el conflicto árabe-libanés de 2006.



*Rafiq Hariri.*




*La línea azul pretende confirmar el retiro de las tropas israelitas.*

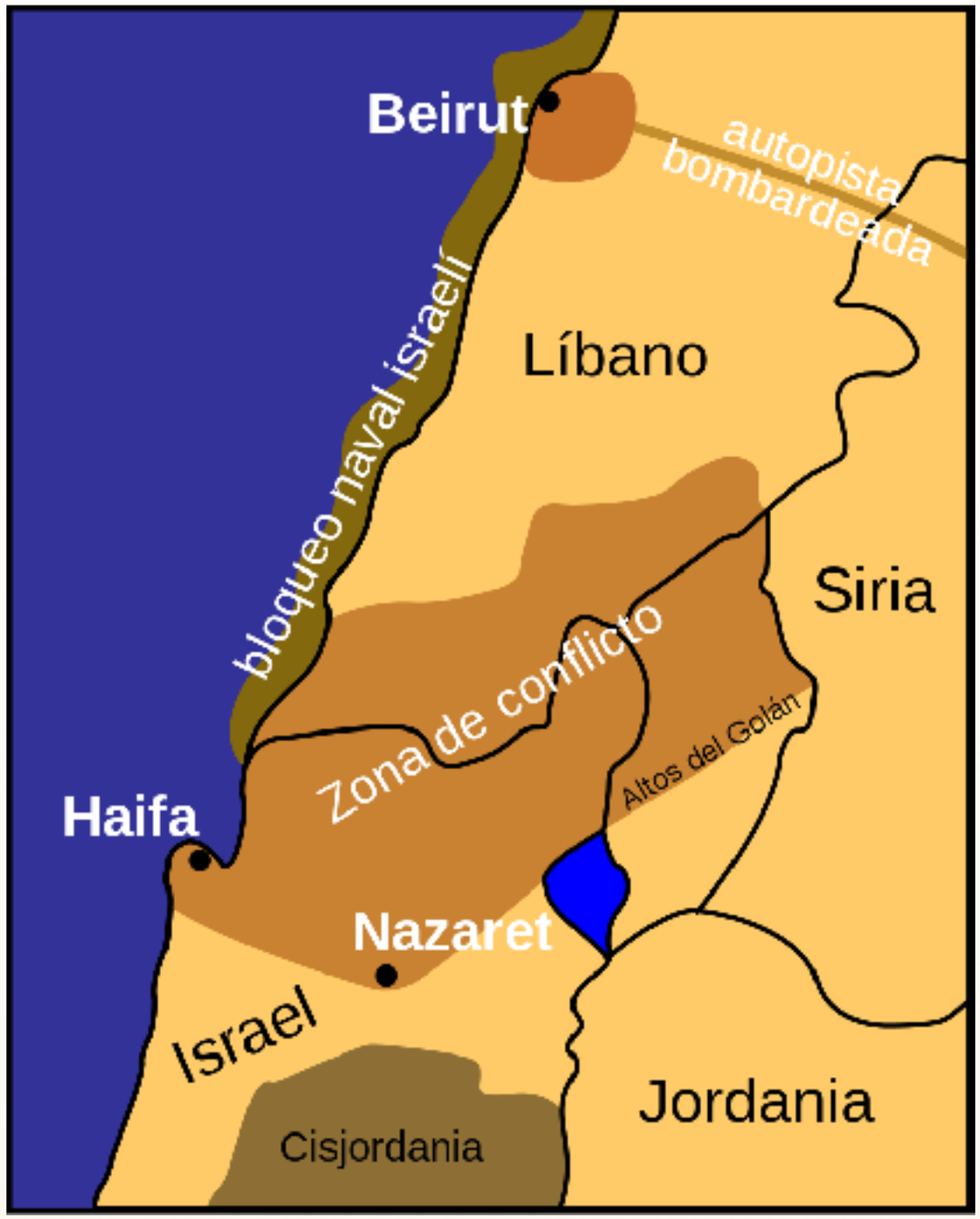


*Mapa de la región en conflicto tras la incursión israelí en Líbano, en 2006, y la respuesta de la organización armada Hezbolá.*

En 2007 la situación se complicó debido a la crisis en torno al campamento Nahr el-Bared. El conflicto fue provocado por un tiroteo entre el ejército del gobierno y la organización terrorista islamista Fatah al-Islam, en las afueras de Trípoli. Este conflicto fue el más sangriento desde los tiempos de la guerra civil.



*Ataque al campo de refugiados de Nahr el-Bared, en el norte de Líbano. 18 de junio de 2007.*




*Mapa del conflicto de Líbano de 2007.*

La situación en Líbano sigue siendo muy tensa hasta ahora.

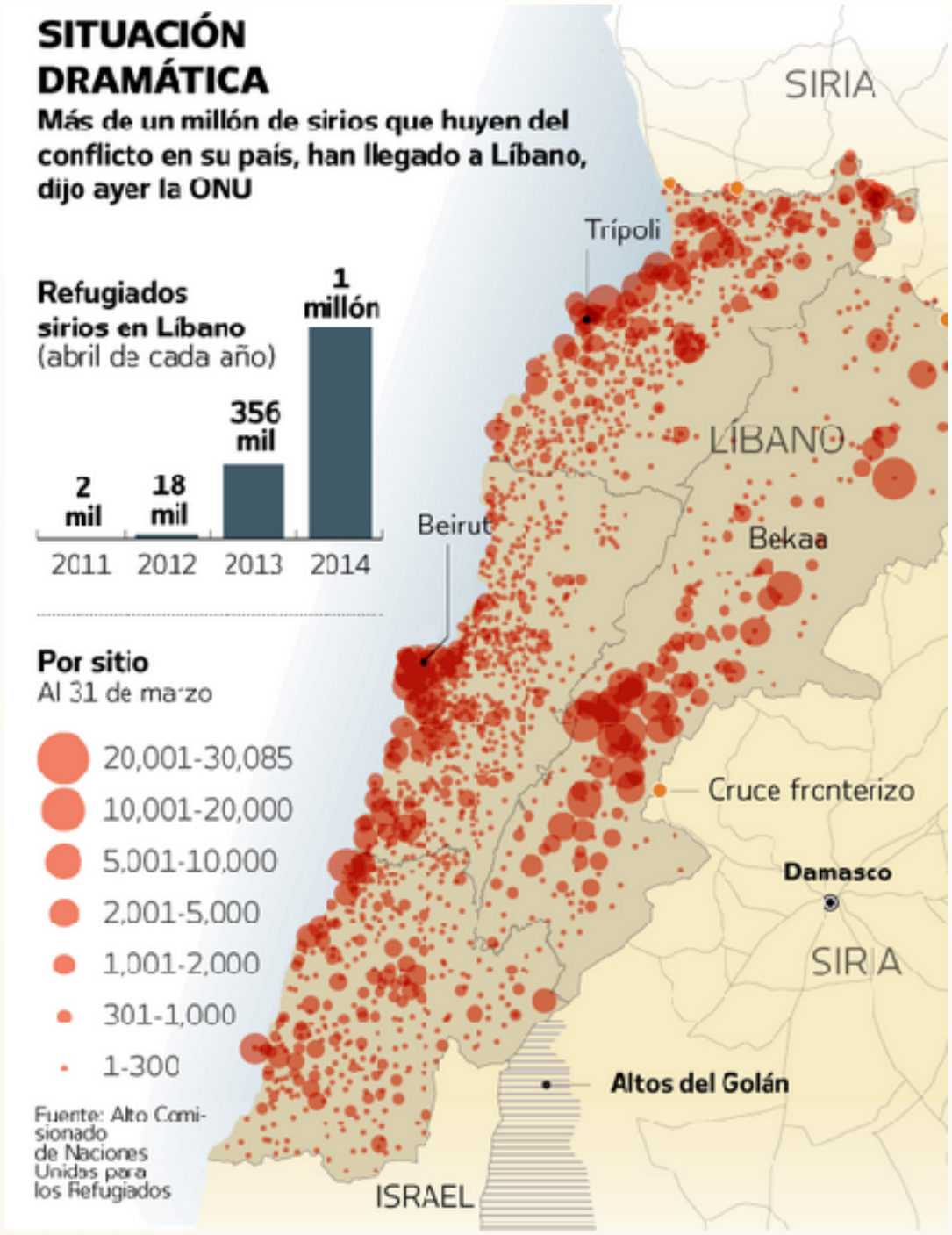


*Refugiados en Líbano.*

## Comprobación del capítulo XXI:
## Historia de Líbano durante la segunda mitad del siglo XX

Si eres estudiante inscrito, ingresa en la plataforma para resolver la

**Comprobación del capítulo XXI**



Si tienes alguna dificultad, no dudes en ponerte en contacto con UOMAC en:

secretario@uomac.net

# CAPÍTULO XXII

## Los Estados del golfo Pérsico en la segunda mitad del siglo XX

1. Los Estados del golfo Pérsico
2. La independencia
3. Consejo de Cooperación para los Estados Árabes del Golfo
4. La guerra del golfo Pérsico
5. La primavera árabe
6. La diversificación de la economía

### 1. Los Estados del golfo Pérsico

En el siglo XX la región del golfo Pérsico, ubicada entre Irán y la Península Arábica, tenía mucha importancia geopolítica por sus reservas estratégicas de petróleo. Los países del golfo Pérsico son los Emiratos Árabes Unidos, Omán, Arabia Saudita, Qatar, Bahréin y Kuwait.




*Región del golfo Pérsico.*

En el final de los años 60 e inicio de los años 70, los Estados productores de petróleo comenzaron a desempeñar un gran papel en la política y la economía mundial. En este período, los Estados del golfo Pérsico se independizaron. Esta independencia fue propiciada porque, en enero de 1968, Gran Bretaña terminó su mandato en Bahréin, Qatar y siete emiratos de los Estados de la Tregua, y prometió retirar sus tropas hacia 1971. Surgió el problema de mantener la seguridad en la región del golfo Pérsico después del retiro de los ingleses.



*Bandera del Reino de Bahréin.*

Gran Bretaña propuso el proyecto de organizar la federación de Bahréin, Qatar y los Estados de la Tregua; pero este proyecto no encontró apoyo debido a la lucha entre los reyes de los emiratos. Además, Estados Unidos de América no quería que se expandiera la influencia británica en la región.



*Bandera del Estado de Qatar.*

**2. La independencia**

En 1971 Bahréin y Qatar declararon su independencia. En diciembre del mismo año seis emiratos de los Estados de la Tregua se independizaron y formaron una nueva federación, llamada *Emiratos Árabes Unidos*. Comenzó el proceso de estructurar el Estado en estos países.

El ejemplo para los países recién nacidos fue Kuwait, que se había independizado en 1961, y que ya había estruturado el poder ejecutivo y el poder legislativo. Según la constitución de Kuwait (decretada en 1962), el poder legislativo competía al emir y a la Asamblea Nacional (órgano electivo). El poder ejecutivo competía al emir y al gobierno. Las constituciones temporales de Qatar, Bahréin y los Emiratos Árabes Unidos le adjudicaron todo el poder a los representantes de la élite hereditaria, quienes ocupaban los principales cargos gubernamentales, incluidos cargos en el ejército, la policía y la administración local.



*Bandera del Estado de Kuwait.*

Las fuerzas oposicionistas de los Estados del golfo Pérsico fueron muy variadas; pero hasta aquel entonces no representaban ningún peligro. Algunas de las fuerzas oposicionistas más conocidas fueron las organizaciones nacionalistas (como el Frente Nacional de Bahréin) y las marxistas (como El Frente Nacional para la Liberación de Omán y el Golfo Pérsico y El Frente Nacional para la Liberación de Bahréin). Estas organizaciones surgieron bajo la influencia de los Estados árabes más desarrollados, como Egipto, Líbano e Irak, en los cuales  jóvenes habitantes de los países del golfo habían obtenido títulos universitarios.

En los años 70 ya no hubo regímenes parlamentarios en Bahréin y Kuwait porque llegaron al poder los partidos oposicionistas: el Frente Popular en Bahréin y el movimiento de los nacionalistas árabes en Kuwait. Debido al conflicto entre el parlamento y el poder ejecutivo, los emires promulgaron un decreto que disolvió el parlamento y derogó algunos artículos de la constitución. La crisis del parlamentarismo estuvo ligada a dos causas: la guerra de Octubre (1973), que causó

escisión en el mundo musulmán; y el fortalecimiento de los gobernantes musulmanes durante la crisis del petróleo de 1973-1974.




*Crisis del petróleo de 1973.*

En el final de los 70-80, en las monarquías árabes se activaron las organizaciones islamistas. En particular, se activaron los continuadores de «los Hermanos Musulmanes». Estas organizaciones fundamentalistas actuaban en favor de fortalecer el papel del Islam en todas las esferas de la vida.

La Revolución iraní de 1979 ejerció mucha influencia en la situación de los países del golfo. Las manifestaciones en Arabia Saudita en 1979 (cuando los wahabitas ocuparon la principal mezquita de la Meca: Masjid al-Haram), tuvieron lugar bajo el lema de *Islam verdadero*. En 1981 «el Frente Islámico para la Liberación de Bahréin» trató de dar un golpe de Estado. Entre 1983-1987 fue organizada, en Kuwait, una serie de actos terroristas. Las organizaciones islamistas extremistas admitieron la responsabilidad por estos actos.




*Insignia del Frente Islámico para la Liberación de Bahréin.*

### 3. Consejo de Cooperación para los Estados Árabes del Golfo

La situación fue agravada por la guerra entre Irak e Irán, que en 1981 llevó a la fundación, en ese mismo año, del Consejo de Cooperación para los Estados Árabes del Golfo. Esta organización fue creada con dos objetivos: primero, fortalecer la autonomía y la independencia de los seis Estados monárquicos del golfo; y segundo, obtener la cooperación económica y social entre los miembros del consejo.

Fueron fundadas empresas conjuntas. Fue liberalizado el comercio entre los países del golfo. Fueron introducidos los reglamentos de aduanas en el comercio exterior. Los Estados lograron establecer la cooperación financiera. En 1987 fue firmado un tratado conforme al cual los Estados del golfo acordaban acciones para luchar contra las organizaciones oposicionistas, y acciones de política exterior.



*Bandera del Consejo de Cooperación para los Estados Árabes del golfo.*

## 4. La guerra del golfo Pérsico

Con el tiempo pasaron a primer plano las cuestiones de defensa. En 1984 fue firmado el Acuerdo de Estrategia de Defensa. En el marco de este acuerdo se planeaba ejecutar maniobras conjuntas, estandarizar armas y fundar un ejército conjunto llamado «Fuerza de Protección de la Península». La cooperación militar adquirió una importancia especial después de que Irak ocupó Kuwait, en 1990. En la Guerra del Golfo Pérsico (guerra para la liberación de Kuwait) participaron todos los países del consejo. Ellos protegían a los refugiados, financiaban los destacamentos militares y participaban en las operaciones. Estados Unidos de América ejecutó la operación llamada *Tormenta del desierto contra Irak*. Desde 2003 Qatar se convirtió en sede y base militar de tropas de Estados Unidos de América.



*Un M-84 kuwaití durante la Operación Escudo del Desierto, en 1990.*

## 5. La primavera árabe

En general, en el siglo XX la situación política en los Estados del golfo Pérsico fue estable. El peligro principal era la actividad terrorista de los fundamentalistas islámicos descontentos por la presencia de Estados Unidos de América en la región. En el año 2011 ocurrió un fenómeno que fue denominado «la Primavera Árabe». Este fenómeno consistió en que los gobiernos de los países del golfo comenzaron a distribuir dinero (Kuwait, Bahréin y Estados Árabes Unidos), generar trabajo en el gobierno (Arabia Saudita, Bahréin y Omán) y aumentar el salario (Arabia Saudita y Omán).



*Primavera árabe.*

## 6. La diversificación de la economía

En los últimos años se planteó el problema del agotamiento de las reservas de petróleo, y de la economía «después del petróleo». Desde los años noventa los planificadores trataron de diversificar la economía y ampliar la base de la producción. Los primeros Estados que actuaron para reducir la dependencia con respecto a la industria del petróleo y del gas fueron Omán y Bahréin.




*Agotamiento de las reservas de petróleo.*

Los programas llamados *Bahréin es amigo del negocio y* «Omán 2020: plan económico del desarrollo» proponían desarrollar la empresa privada en actividades económicas que no fueran la industria petrolera. Qatar, Arabia Saudita y el emirato de Dubái concibieron planes más radicales («Las perspectivas del desarrollo de Qatar»).

رؤية قطر الوطنية
Qatar National Vision

*Logo de la Visión Nacional de Qatar 2030 [en inglés].*

استراتيجية التنمية الوطنية
National Development Strategy

*Logo de la Estrategia Nacional de Desarrollo de Qatar 2011~2016 [en inglés].*

## Comprobación del capítulo XXII:
## Los Estados del golfo Pérsico en la segunda mitad del siglo XX

Si eres estudiante inscrito, ingresa en la plataforma para resolver la

**Comprobación del capítulo XXII**



Si tienes alguna dificultad, no dudes en ponerte en contacto con UOMAC en:

secretario@uomac.net

# Conclusión

En el mundo moderno, el Cercano Oriente es una región de diversidad política; lo que llama mucho la atención.

El proceso político de los siglos XX-XXI en Cercano Oriente, ha consistido no solo en la formación de nuevos Estados independientes, sino en la transformación de los regímenes políticos. Como resultado de las revoluciones o golpes de Estado militares, las monarquías fueron desplazadas por las repúblicas (Egipto – 1953, Irak – 1958, e Irán – 1979).

En general, los Estados árabes (excepto Líbano) se caracterizan por regímenes autoritarios y sistemas monopartidistas, encabezados por líderes carismáticos (como Sadam Husein en Irak, en1979-2003; y Hosni Mubarak en Egipto, en 1981-2011). Un ejemplo de república monárquica es Siria, donde Bashar Asad sucedió a su padre Hafez Al-Asad (presidente de Siria en 1971 - 2000). Lo típico de las monarquías árabes es un gran poder que siempre queda en manos de la familia gobernante, la cual puede mantener su poder durante siglos (por ejemplo, en Bahréin desde 1782, y en Qatar desde 1822).

El Cercano Oriente es la cuna de tres importantes religiones monoteístas: judaísmo, cristianismo e islam. Sin embargo, ahora la mayor parte de población que habita en el Cercano Oriente profesa el islamsmo (excepto Israel y parcialmente Líbano). En el último cuarto del siglo XX la región se convirtió en un centro ideológico debido a la importancia política del islam. La influencia del islam se extendió no solo por Asia y África, sino por Europa y América.

En el Cercano Oriente se observa todo el espectro de relaciones entre religión y Estado: Siria y Turquía son Estados laicos. Irán y Arabia Saudita son Estados teocráticos. Oficialmente, en los Estados árabes y en Israel la religión no está separada del Estado. La situación política a menudo se determina por las relaciones entre varios grupos religiosos. El islam es la religión principal; pero no es la única en el Cercano Oriente. El movimiento de pensamiento socio-político principal es el nacionalismo árabe (llamado *panarabismo*), que surgió en el siglo XIX. El principal representante del panarabismo es el Partido del Renacimiento Árabe Socialista (Baaz), que fue fundado en 1947 como un partido político nacionalista árabe, laico y radical socialista. Funcionaba como un partido panárabe, más fuerte en Siria e Irak; pero con ramas en varios países árabes. Ese partido político asumió el poder en ambos países en 1963 y gobernó hasta 2003.

En la situación política de la región influyen las reservas estratégicas de petróleo, porque en tal región se extrae 50% del petróleo del mundo. Los principales países productores de petróleo son Arabia Saudita (20%), Irán, Irak y Kuwait. En estos países es típico el bajo nivel de diversificación de la economía y el alto PIB (Qatar es líder mundial). Es explicable que las reservas estratégicas del petróleo siempre hayan provocado y sigan provocando interés e injerencia por parte de los gobiernos de países grandes como Gran Bretaña, Francia, Rusia y Estados Unidos de América. El otro problema consiste en el mercantilismo y el estatismo.

El Cercano Oriente se distingue desde antaño por el carácter conflictivo de la región. En primer lugar, después de la desaparición del imperio otomano surgieron, por ejemplo, dos conflictos: uno provocado por la reinvidicación territorial y otro provocado por el problema de los kurdos.

En segundo lugar, los líderes de los países del Cercano Oriente constantemente luchan por tener hegemonía en la región.

En tercer lugar, los gobiernos de los países europeos y Estados Unidos de América a menudo intervienen en los asuntos de los países de Cercano Oriente. Sobre esta cuestión hay que mencionar que, durante la llamada *guerra fría*, la región fue dividida en dos campos.

En cuarto lugar, la diversidad religiosa con la dominación del islam suní ha provocado conflictos religiosos.

Estos son los factores principales que determinan históricamente y actualmente la región.




*Cercano Oriente.*

# ¡Buen Trabajo!

## Has completado el estudio de tu curso






Si eres alumno registrado ingresa a
la plataforma para resolver la

**Evaluación Corta de Aprendizaje (ECA)**

Si tienes alguna dificultad, no dudes en
ponerte en contacto con UOMAC en:

informacion@uomac.net

# Bibliografía

**Literatura científica Capítulo I**

- Klima J. Sociedad y Cultura en la Antigua Mesopotamia. Madrid: Akal Editor, 1983. 320 páginas.
- Largacha A.P. Historia antigua de Egipto y del Próximo Oriente. Madrid: Akal, 2007. 496 páginas.
- Roux G. Mesopotamia: historia política, económica y cultural. Madrid: Akal, 2002. 496 páginas.

**Literatura científica Capítulo II**

- Ibáñez J.C. Historia Antigua y Medieval. [37ª Edición]. Argentina: Editorial Troquel, 1983. 524 p.
- Liverani M. El Antiguo Oriente: historia, sociedad y economía. Barcelona: Critica, 1995. 781 p.
- Wagner C.G. Historia del Cercano Oriente. Universidad de Salamanca, 1999. 290 p.

**Literatura científica Capítulo III**

- Arriano Flavio. Anábasis de Alejandro Magno. Obra completa. Madrid: Editorial Gredos, 1982. 390 p.
- Shipley G. El mundo griego después de Alejandro. 323-30 A.C. Barcelona, Crítica, 2001. 584 p.
- Wagner C.G. Historia del Cercano Oriente. Universidad de Salamanca, 1999. 290 p.

**Literatura científica Capítulo IV**

- Bardy G. La conversión al cristianismo en los primeros siglos. Madrid, 1990.
- Bergua, J.B. Historia de las Religiones: El Cristianismo. Colección "Tesoro literario". Madrid, 1977.
- Collins M., Price M.A. Historia del cristianismo: dos mil años de fe. Barcelona, 2000.
- González Justo L. Historia del cristianismo. T 1,2. Miami, 1994.

**Literatura científica Capítulo V**

- Ibáñez J.C. Historia Antigua y Medieval. [37ª Edición]. Argentina: Editorial Troquel, 1983. 524 p.
- Landro F. Medio Oriente; historia, política y cultura. Ciudad Argentina, 2004. 583 p.
- Siria y el enfrentamiento romano-sasánida en el s. IV d. C. / Elisa Garrido García Alcalá de Henares: Universidad de Alcalá, 1990. 364 p.

**Literatura científica Capítulo VI**

- Campanini M. Islam y política. Madrid, 2003. 291 p.
- Shaban M. A. Historia del Islam (600-750 d. C.) Punto Omega / Guadarrama, 1976, trad.: Helena Valentí, 247 p.
- Vercellin G. Instituciones del mundo musulmán. Barcelona, 2003. 424 p.

**Literatura científica Capítulo VII**

- Campanini M. Islam y política. Madrid, 2003. 291 p.
- Shaban M. A. Historia del Islam (600-750 d. C.) Punto Omega / Guadarrama, 1976, trad.: Helena Valentí, 247 p.
- Vercellin G. Instituciones del mundo musulmán. Barcelona, 2003. 424 p.

**Literatura científica Capítulo VIII**

- Millán J.I.C. Breve historia de Las Cruzadas. Ediciones Nowtilus S.L., 2010. 254 p.
- Runciman S. Historia de Las Cruzadas. Revista de Occidente, 1958. 1084 p.
- Zaborov M. Historia de Las Cruzadas. Ediciones AKAL, 1988. 304 p.

**Literatura científica Capítulo IX**

- Clot A. Mehmed II, el conquistador de Bizancio: 1432-1481. Barcelona, 1993. 363 p.
- Imber C. El imperio otomano: 1300-1650. Vergara, 2005. 421 p.
- Ostrogorsky G. Historia del Estado Bizantino. Madrid, 1984. Cáp.8. 620 p.
- Veiga F. El turco. Diez siglos a las puertas de Europa. Barcelona, 2006. 325 p.

**Literatura científica Capítulo X**

- Clot A. Solimán el Magnífico. Buenos Aires, 1985. 333 p.
- Fernández Álvarez M. Carlos V, Solimán el Magnífico y Europa / El imperio otomano en la Europa renacentista. Bruselas: Instituto Cervantes, 2005. P. 161-167.
- Kumrular Ö. Las relaciones entre el imperio Otomano y la monarquía Católica entre los años 1520-1535 y el papel de los estados satélites. Estambul, 2003. 179 p.

**Literatura científica Capítulo XI**

- Campanini M. Islam y política. Madrid, 2003. 291 p.
- Lewis B. El lenguaje político del Islam. Madrid, 1990. 364 p.
- Mernissi F. El harén político: el profeta y las mujeres. Madrid, 2002. 326 p.
- Vercellin G. Instituciones del mundo musulmán. Barcelona, 2003. 424 p.

**Literatura científica Capítulo XII**

- Hourani A. La historia de los árabes. Barcelona, 2003. 672 p.
- Stoye J. El despliegue de Europa, 1648- 1688. Madrid, 1991. Cap. 10. 486 p.
- Veiga F. El turco. Diez siglos a las puertas de Europa. Barcelona, 2006. 325 p.

**Literatura científica Capítulo XIII**

- Diego García E. Los Balcanes, Polvorín de Europa. Arco Libros, 1996. 93 p.
- Grenville J. A. S. La Europa remodelada: 1848-1878. Siglo XXI de España Editores, 1991. 536 p.
- Salinas C.C. Las relaciones internacionales en el ámbito europeo hasta 1914. Ediciones AKAL, 1987. 64 p.

**Literatura científica Capítulo XIV**

- 1. Karaman Kivank K., Pamuk S. Reflexiones sobre la evolución del sistema fiscal otomano en el contexto europeo / Economía política desde Estambul a Potosí. Ciudades estado, imperios y mercados en el Mediterráneo y en el Atlántico ibérico, c. 1200-1800. Valencia, 2012.

- Martín Asuero P. Estambul, el ejército otomano y los sefardíes en textos en español. Estambul, 2003. 260 p.

**Literatura científica Capítulo XV**

- Álvaro L. C. Breve historia de la Primera Guerra Mundial. Ediciones Nowtilus S.L., 2011. 484 p.
- Philips Price M. Historia de Turquía: del imperio a la república. Surco, 1964. 268 p.
- Stone N. Breve historia de Turquía. Editorial Ariel, 2012. 200 p.

**Literatura científica Capítulo XVI**

- Parra R. D. De Kadisiya a Khorramshar: historia de la guerra Irán-Irak. Círculo Militar, 1993. 320 p.
- Parra R. G. Ruhollah Jomeini. Jomeini: el profeta de la guerra. Ediciones B, 1989. 241 p.1.
- Sueiro Seoane S. Historia política del mundo contemporáneo. Ediciones AKAL, 1999. 758 p.

**Literatura científica Capítulo XVII**

- Hobsbawm, E.J. Historia del siglo XX (1914-1991). Barcelona: Crítica, 1995. 614 p.
- Pertierra de Rojas J.F. Las relaciones internacionales durante el periodo de entreguerras. Ediciones AKAL, 1991. 54 p.
- Tortosa J.M. Palestina: tiempo de justicia, tiempo de paz. Cáritas Española, 2012. 192 p.

**Literatura científica Capítulo XVIII**

- Bustamante G.A., Catillo L.P. Oriente Medio: una eterna encrucijada. RIL Editores, 2006. 245 p.
- Carreras J.U.M. El mundo árabe e Israel: el Próximo Oriente en el siglo XX. Ediciones AKAL, 1991. 276 p.
- Carvajal E.P. Las raíces históricas de los conflictos armados actuales. Universitat de València, 2011. 170 p.

**Literatura científica Capítulo XIX**

- Corm G. Historia de Oriente Medio: De la Antigüedad a nuestros días. Ediciones Península, 2009. 216 p.

- Parra J.M. Historia de Iraq. Ediciones AKAL, 2003. 316 p.
- Thabit A.J. Abdullah. Dictadura, imperialismo y caos: Iraq desde 1989. Intermón Oxfam Editorial, 2010. 125 p.

**Literatura científica Capítulo XX**

- Álvarez-Ossorio I. El miedo a la paz. De la guerra de los seis días a la segunda intifada. Madrid: La Catarata, 2001. 336 p.
- Álvarez-Ossorio I. Siria contemporánea. Sintesis, 2009. 224 p.
- López García B. El mundo arabo-islámico contemporáneo. Una historia política Madrid: Síntesis, 1997. 315 p.

**Literatura científica Capítulo XXI**

- Carreras J.U.M. El mundo árabe e Israel: el Próximo Oriente en el siglo XX. Ediciones AKAL, 1991. 276 p.
- Nantet J. Historia del Líbano. Editorial Oceánidas, 1965. 348 p.
- Sueiro Seoane S. Historia política del mundo contemporáneo. Ediciones AKAL, 1999. 758 p.

**Literatura científica Capítulo XXII**

- Al-Rasheed M. Historia de ArabiaSaudí. Ediciones AKAL, 2003. 320 p.
- Ghalioun B. Islam y política. Las traiciones de la modernidad. Barcelona: Bellaterra, 1999. 261 p.
- Khuri F.I. Imames y emires. Ortodoxia y disidencias en la sociedad árabe. Barcelona: Bellaterra, 2000. 365 p.